

25 ноября 2024 года № 4092

О присвоении наименований элементам планировочной структуры и улично-дорожной сети в Гагаринском административном районе муниципального образования «Город Саратов»

На основании пункта 27 части 1 статьи 16 Федерального закона от 6 октября 2003 г. № 131-ФЗ «Об общих принципах организации местного самоуправления в Российской Федерации», решения межведомственной комиссии по присвоению, изменению и аннулированию наименований элементов улично-дорожной сети и планировочной структуры в муниципальном образовании «Город Саратов» (протокол № 5 от 24 октября 2024 года)

п о с т а н о в л я ю :

1. Присвоить наименования элементам планировочной структуры и улично-дорожной сети в Гагаринском административном районе муниципального образования «Город Саратов»:

- территории автомобильной дороги А-298 Курск - Воронеж - автомобильная дорога Р-22 «Каспий» – Российская Федерация, Саратовская область, городской округ город Саратов, территория Автодорога А-298 Курск - Воронеж - автомобильная дорога Р-22 «Каспий»;

- километру на территории Автодорога А-298 Курск - Воронеж - автомобильная дорога Р-22 «Каспий» - Российская Федерация, Саратовская область, городской округ город Саратов, территория Автодорога А-298 Курск - Воронеж - автомобильная дорога Р-22 «Каспий», 213-й километр;

- территории в районе земельного участка с кадастровым номером 64:32:023319:531 - Российская Федерация, Саратовская область, городской округ город Саратов, территория Лесная - Долгий Буерак;

- улице в деревне Мергичевка в северо-западном направлении - Российская Федерация, Саратовская область, городской округ город Саратов, д. Мергичевка, ул. Семи ветров;

- улице в рабочем поселке Соколовый в юго-западном направлении -
Российская Федерация, Саратовская область, городской округ город Саратов,
рабочий поселок Соколовый, ул. Луговая (приложение).

2. Департаменту Гагаринского административного района
муниципального образования «Город Саратов» обеспечить установку
указателей с обозначением наименований территорий, километра и улиц.

3. Комитету по общественным отношениям и туризму администрации
муниципального образования «Город Саратов» опубликовать настоящее
постановление в средствах массовой информации и разместить на
официальном сайте администрации муниципального образования «Город
Саратов».

4. Контроль за исполнением настоящего постановления возложить
на заместителя главы администрации муниципального образования «Город
Саратов», председателя комитета по строительству и инженерной защите.


И.п. главы муниципального образования
«Город Саратов»

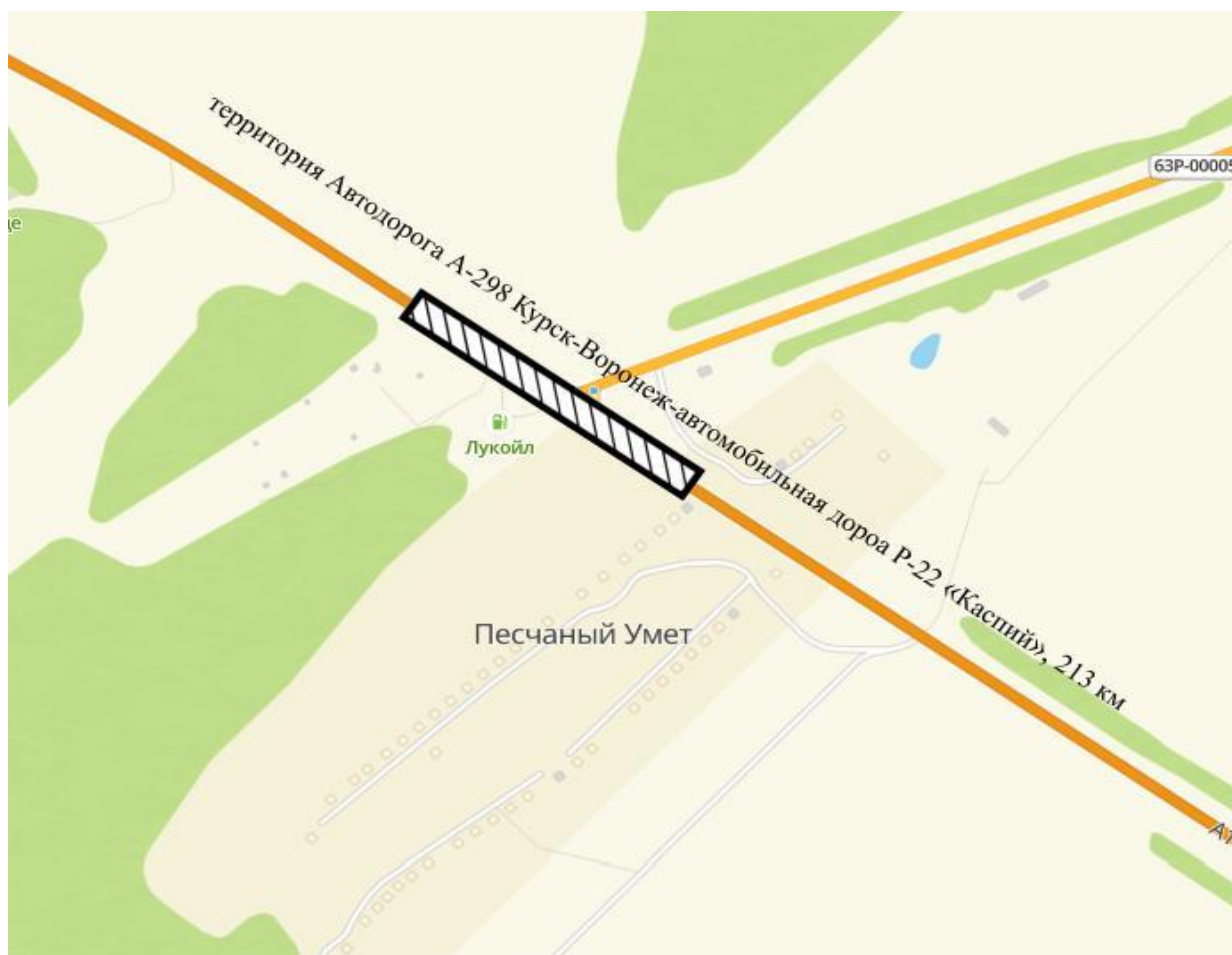
П.В. Сурков


Приложение
к постановлению администрации
муниципального образования
«Город Саратов»
от 25 ноября 2024 года № 4092

Схема
расположения элементов планировочной структуры
и улично-дорожной сети в Гагаринском административном районе
муниципального образования «Город Саратов»



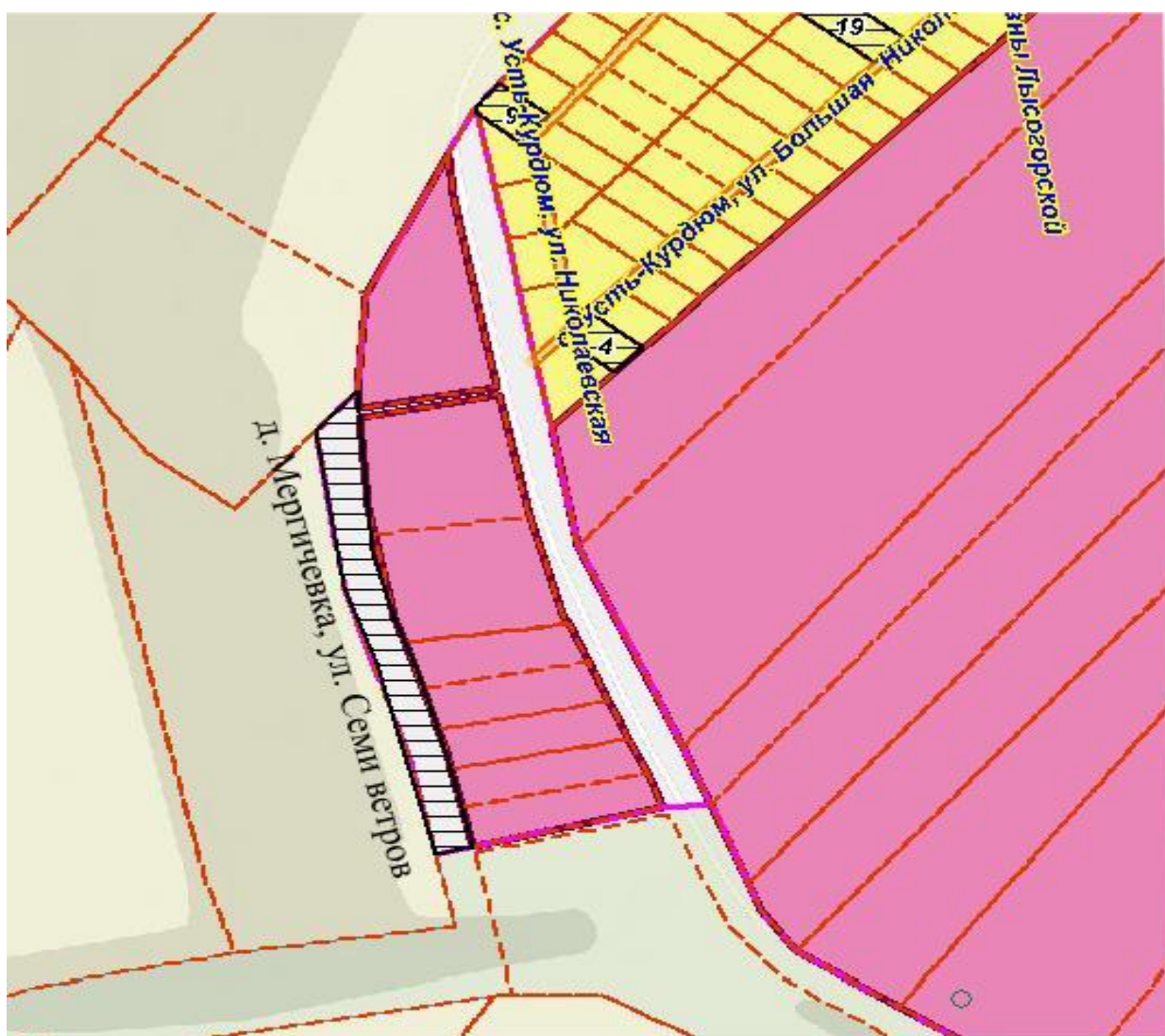
 - территория Автодорога А-298 Курск - Воронеж -
автомобильная дорога Р-22 «Каспий»



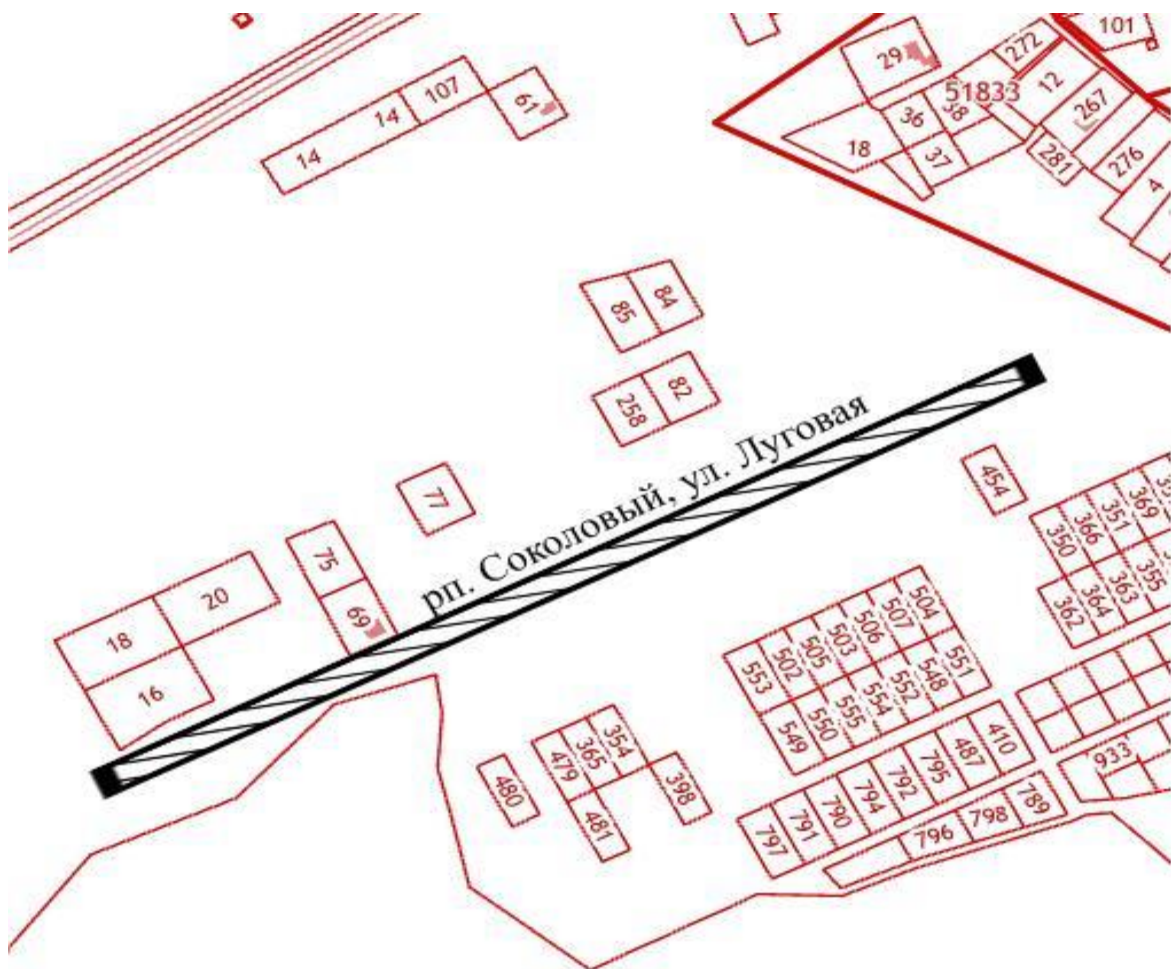
 - территория Автодорога А-298 Курск - Воронеж - автомобильная дорога Р - 22 «Каспий», 213-й километр




 - территория Лесная - Долгий Буерак



 - д. Мергичевка, ул. Семи ветров



 - р.п. Соколовый, ул. Луговая