АДМИНИСТРАЦИЯ МУНИЦИПАЛЬНОГО ОБРАЗОВАНИЯ

«ГОРОД САРАТОВ»

ПОСТАНОВЛЕНИЕ

28 января 2022 года № 225

Об утверждении документации
по планировке территории

В соответствии со статьями 42, 43, 45, 46 Градостроительного кодекса Российской Федерации, Положением об общественных обсуждениях в муниципальном образовании «Город Саратов», утвержденным решением Саратовской городской Думы от 19.07.2018 № 37-289, постановлениями администрации муниципального образования «Город Саратов» от 16 марта 2018 года № 530, от 24 августа 2021 года № 2347, от 27 сентября 2021 года № 2644, от 13 августа 2018 года № 1824, от 18 февраля 2021 года № 314, с учетом протокола общественных обсуждений и заключения о результатах общественных обсуждений, проведенных с 22 декабря 2021 года по 22 января 2022 года

постановляю:

1. Утвердить:

- проект межевания территории, ограниченной ул. им. Пугачева Е.И., ул. Московской, ул. им. Рахова В.Г. и ул. Большой Казачьей в Кировском районе города Саратова;

- проект планировки территории для реконструкции линейного объекта - транспортного пересечения автомобильных дорог по ул. им. 53-й Стрелковой дивизии, ул. им. Горького А.М. и Рабочего переулка в Октябрьском районе города Саратова с проектом межевания в его составе;

- проект планировки территории для реконструкции линейного объекта - автомобильной дороги по ул. Большой Горной, ул. им. Чернышевского Н.Г., ул. им. Рогожина В.А., ул. Большой Затонской, 1-му Мало-Северному проезду, ул. им. Хвесина Т.Е., ул. им. Лермонтова М.Ю., Славянской площади, ул. Малой Горной, ул. Малой Затонской, ул. Соколовой и ул. Весенней в Волжском районе города Саратова с проектом межевания в его составе;

- проект межевания территории, ограниченной ул. им. Братьев Никитиных и проездами без названия в Волжском районе города Саратова;

- проект планировки территории, ограниченной ул. Железнодорожной, полосой отвода железной дороги, территорией СНТ «Кокурино», Кокуринским проездом, ул. Кокуринской, ул. им. Азина В.М., границей кадастрового квартала 64:48:020420, границей микрорайона Воробьевка, границей муниципального образования «Город Саратов» в Заводском районе города Саратова, с проектом межевания в его составе.

2. Комитету по общественным отношениям и туризму администрации муниципального образования «Город Саратов» опубликовать настоящее постановление и утвержденные проекты в средствах массовой информации и разместить на официальном сайте администрации муниципального образования «Город Саратов».

3. Контроль за исполнением настоящего постановления возложить на заместителя главы администрации муниципального образования «Город Саратов» по градостроительству и архитектуре.

Глава муниципального образования
«Город Саратов» М.А. Исаев

Верно
Начальник отдела делопроизводства И.Л. Киселева

АДМИНИСТРАЦИЯ МУНИЦИПАЛЬНОГО ОБРАЗОВАНИЯ «ГОРОД САРАТОВ»
ОТДЕЛ ДЕЛОПРОИЗВОДСТВА

ЗАКАЗЧИК – КОМИТЕТ ПО АРХИТЕКТУРЕ АДМИНИСТРАЦИИ МУНИЦИПАЛЬНОГО ОБРАЗОВАНИЯ «ГОРОД САРАТОВ»

«ПРОЕКТ ПЛАНИРОВКИ ТЕРРИТОРИИ, ОГРАНИЧЕННОЙ УЛ. ЖЕЛЕЗНОДОРОЖНОЙ, ПОЛОСОЙ ОТВОДА ЖЕЛЕЗНОЙ ДОРОГИ, ТЕРРИТОРИЕЙ СНТ «КОКУРИНО», КОКУРИНСКИМ ПРОЕЗДОМ, УЛ. КОКУРИНСКОЙ, УЛ. ИМ. АЗИНА В.М., ГРАНИЦЕЙ КАДАСТРОВОГО КВАРТАЛА 64:48:020420, ГРАНИЦЕЙ МИКРОРАЙОНА ВОРОБЬЕВКА, ГРАНИЦЕЙ МУНИЦИПАЛЬНОГО ОБРАЗОВАНИЯ ЗАВОДСКОМ РАЙОНЕ ГОРОДА САРАТОВА, С ПРОЕКТОМ МЕЖЕВАНИЯ В ЕГО СОСТАВЕ»

ДОКУМЕНТАЦИЯ ПО ПЛАНИРОВКЕ ТЕРРИТОРИИ

Книга 1. Проект планировки территории (основная часть)

Раздел 1. Проект планировки территории. Графическая часть
Раздел 2. Положение о размещении объектов капитального строительства

55/2021.ГП-ППТ1

Том 1

Изм.	№ док.	Подп.	Дата

2021

ГАРАНТ ПРОЕКТ

ЗАКАЗЧИК – КОМИТЕТ ПО АРХИТЕКТУРЕ АДМИНИСТРАЦИИ МУНИЦИПАЛЬНОГО ОБРАЗОВАНИЯ «ГОРОД САРАТОВ»

«ПРОЕКТ ПЛАНИРОВКИ ТЕРРИТОРИИ, ОГРАНИЧЕННОЙ УЛ. ЖЕЛЕЗНОДОРОЖНОЙ, ПОЛОСОЙ ОТВОДА ЖЕЛЕЗНОЙ ДОРОГИ, ТЕРРИТОРИЕЙ СНТ «КОКУРИНО», КОКУРИНСКИМ ПРОЕЗДОМ, УЛ. КОКУРИНСКОЙ, УЛ. ИМ. АЗИНА В.М., ГРАНИЦЕЙ КАДАСТРОВОГО КВАРТАЛА 64:48:020420, ГРАНИЦЕЙ МИКРОРАЙОНА ВОРОБЬЕВКА, ГРАНИЦЕЙ МУНИЦИПАЛЬНОГО ОБРАЗОВАНИЯ ЗАВОДСКОМ РАЙОНЕ ГОРОДА САРАТОВА, С ПРОЕКТОМ МЕЖЕВАНИЯ В ЕГО СОСТАВЕ»

ДОКУМЕНТАЦИЯ ПО ПЛАНИРОВКЕ ТЕРРИТОРИИ

Книга 1. Проект планировки территории (основная часть)

Раздел 1. Проект планировки территории. Графическая часть
Раздел 2. Положение о размещении объектов капитального строительства

55/2021.ГП-ППТ1

Том 1

Директор **Н.И. Серендеев**

Изм.	№ док.	Подп.	Дата

2021

Взам. инв. № | Подп. и дата | Инв. № подл.

Обозначение	Наименование	Примечание
55/2021.ГП-ППТ1.С	**Содержание тома 1**	2
55/2021.ГП-ППТ1.СД	**Состав проекта планировки и проекта межевания территории**	3
55/2021.ГП-ППТ1.ТЧ	**Раздел 1. Проект планировки территории. Графическая часть**	4
55/2021.ГП-ППТ1.ГЧ	**Раздел 2. Положение о размещении объектов капитального строительства**	25

Согласовано

Взам. инв. №

Подп. и дата

Инв. № подл.

Изм.	Кол.уч.	Лист	№ док.	Подп.	Дата	55/2021.ГП-ППТ1.С			
Разраб.		Самсонов			06.21	СОДЕРЖАНИЕ ТОМА 1	Стадия	Лист	Листов
Пров.		Родина			06.21		П		1
Нач. отд.		Родина			06.21		ООО «ГАРАНТ ПРОЕКТ»		
Н.контроль		Антонов			06.21				
ГИП		Гольцов			06.21				

СОСТАВ ПРОЕКТА ПЛАНИРОВКИ И ПРОЕКТА МЕЖЕВАНИЯ ТЕРРИТОРИИ

Номер тома	Обозначение	Наименование	Примечание
1	**55/2021.ГП-ППТ1**	**Проект планировки территории. Основная часть**	
2	55/2021.ГП-ППТ2	Проект планировки территории. Материалы по обоснованию	
3	55/2021.ГП-ПМТ1	Проект межевания территории. Основная часть	
4	55/2021.ГП-ПМТ2	Проект межевания территории. Материалы по обоснованию	

Согласовано

Взам. инв. №

Подп. и дата

Инв. № подл.

Изм.	Кол.уч.	Лист	№ док.	Подп.	Дата	55/2021.ГП-СД			
ГИП		Гольцов			06.21	СОСТАВ ПРОЕКТА ПЛАНИРОВКИ И ПРОЕКТА МЕЖЕВАНИЯ ТЕРРИТОРИИ	Стадия	Лист	Листов
Н. контр.		Антонов			06.21		П	1	1

ГАРАНТ ПРОЕКТ

Раздел 1. Проект планировки территории. Графическая часть

Чертеж красных линий. Границы существующих и планируемых элементов планировочной структуры. Границы зон планируемого размещения объектов капитального строительства. М 1:500

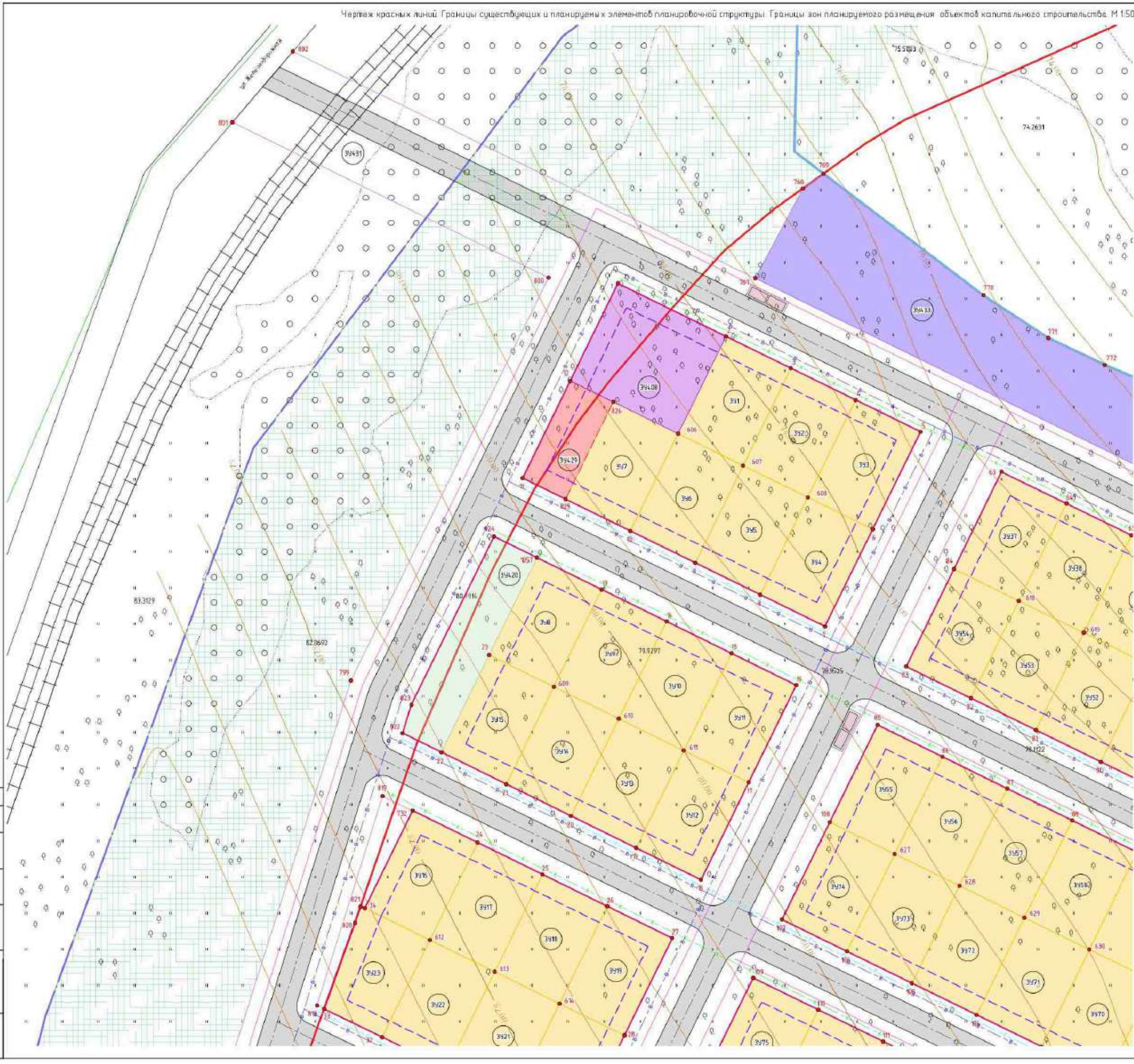

Условные обозначения:

площадка ТБО

Схема совмещения листов

Изм.	Кол.уч.	Лист	№док.	Подп.	Дата	55/2021 ГП-ППТ1.ГЧ-001
Разраб.	Самсонов				07.21	Проект планировки территории. Основная часть
Пров.	Родина				07.21	Стадия: П; Лист: 1; Листов:
Нач. отд.	Родина				07.21	
Н. контр.	Антонов				07.21	Чертеж красных линий. Границы существующих и планируемых элементов планировочной структуры. Границы зон планируемого размещения объектов капитального строительства. М 1:500
ГИП	Гольцов				07.21	ООО «ГАРАНТ ПРОЕКТ»

Формат А1

Чертеж красных линий. Границы существующих и планируемых элементов планировочной структуры. Границы зон планируемого размещения объектов капитального строительства. М 1:500

Условные обозначения:

- границы территории, в отношении которой подготовлена документация по планировке
- образуемые красные линии
- ранее образованные земельные участки под жилую застройку
- ранее образованные земельные участки под размещение объектов энергетического комплекса, производственной деятельности
- ранее образованные земельные участки под размещение объектов системы газоснабжения, электроэнергетики, связи и иного назначения
- ранее образованные земельные участки под размещение локальных канализационных очистных сооружений, ВНС
- ранее образованные земельные участки под автостоянки площадью
- ранее образованные земельные участки под объекты физической культуры и спорта, фитнес-залы
- ранее образованные земельные участки под размещение школы на 550 учебных мест
- ранее образованные земельные участки под объекты бытового назначения
- ранее образованные земельные участки под размещение объектов сада
- ранее образованные земельные участки под размещение объекта общеобразовательной организации
- ранее образованные земельные участки под размещение КНС
- ранее образованные земельные участки под размещение объектов предпринимательства
- ранее образованные земельные участки под объекты бытового обслуживания
- ранее образованные земельные участки под общественно-деловые и иные объекты, не предусмотренные предыдущими видами, отдельно стоящие, встроенные или встроенно-пристроенные, в том числе: гостиницы, мотели, кемпинги, мотели, гостиницы, кемпинги, мотели, а также помещения, свободные от продажи товаров, предназначенные для оказания населению услуг общественного питания, предприятия по оказанию ритуальных услуг, ритуальные залы, бюро ритуальных услуг, залы прощания, помещения, предназначенные для оказания ритуальных услуг
- ранее образованные земельные участки под площадки для выгула собак
- ранее образованные земельные участки под инженерно-техническую сеть
- территории, предназначенные для размещения внеквартирных площадок, устройств, элементов озеленения, малых архитектурных форм
- площадка ТБО
- зона, предназначенная для создания зеленых насаждений (в границах санитарно-защитной зоны жилой и общественно-деловой застройки не менее 50% ширины санитарно-защитной зоны в соответствии с п. 2.2.3 к ГОСТ 33820-97 "Зеленые насаждения общего пользования. Санитарно-гигиенические требования")
- 3941 номер ранее образованного земельного участка
- 96 характерные точки границы зоны планируемого размещения объекта
- планируемые к изъятию для муниципальных нужд
- планируемые к изъятию для государственных нужд
- планируемые к изъятию линии электропередач
- планируемые к изъятию линии канализации

Схема совмещения листов

Лист 1	Лист 2						Лист 12	Лист 16	
Лист 3	Лист 4	Лист 5				Лист 15	Лист 17	Лист 18	
Лист 6	Лист 7	Лист 8	Лист 9			Лист 19	Лист 20		
	Лист 10	Лист 11							
		Лист 12							

							55/2021 ГП-ППТ1 ГЧ-002			
Изм.	Кол.уч.	Лист	№док.	Подп.	Дата		Проект планировки территории, ограниченной ул. Тепловозной, полосой отвода железной дороги, территорией ГПК "Ивандино", Ивандинским проездом до Ивандинского ш. (Ф. Адам), ВРП, границей муниципального образования 04-4-1189-20, границей территории Верхнебуйского, сельского поселения муниципального образования "Забайкальское городское поселение", с проектом межевания в его составе			
Разраб.		Соколов			07.21		Проект планировки территории. Основная часть	Стадия	Лист	Листов
Пров.		Робинов			07.21			ГП	2	
Нач. отд.		Робинов			07.21		Чертеж красных линий. Границы существующих и планируемых элементов планировочной структуры. Границы зон планируемого размещения объектов капитального строительства. М 1:500	ООО «Г АРАНТ ПРОЕКТ»		
Н. контр.		Антонов			07.21					
ГИП		Гонцов			07.21					

Формат А1

Чертеж красных линий. Границы существующих и планируемых элементов планировочной структуры. Границы зон планируемого размещения объектов капитального строительства. М 1:500

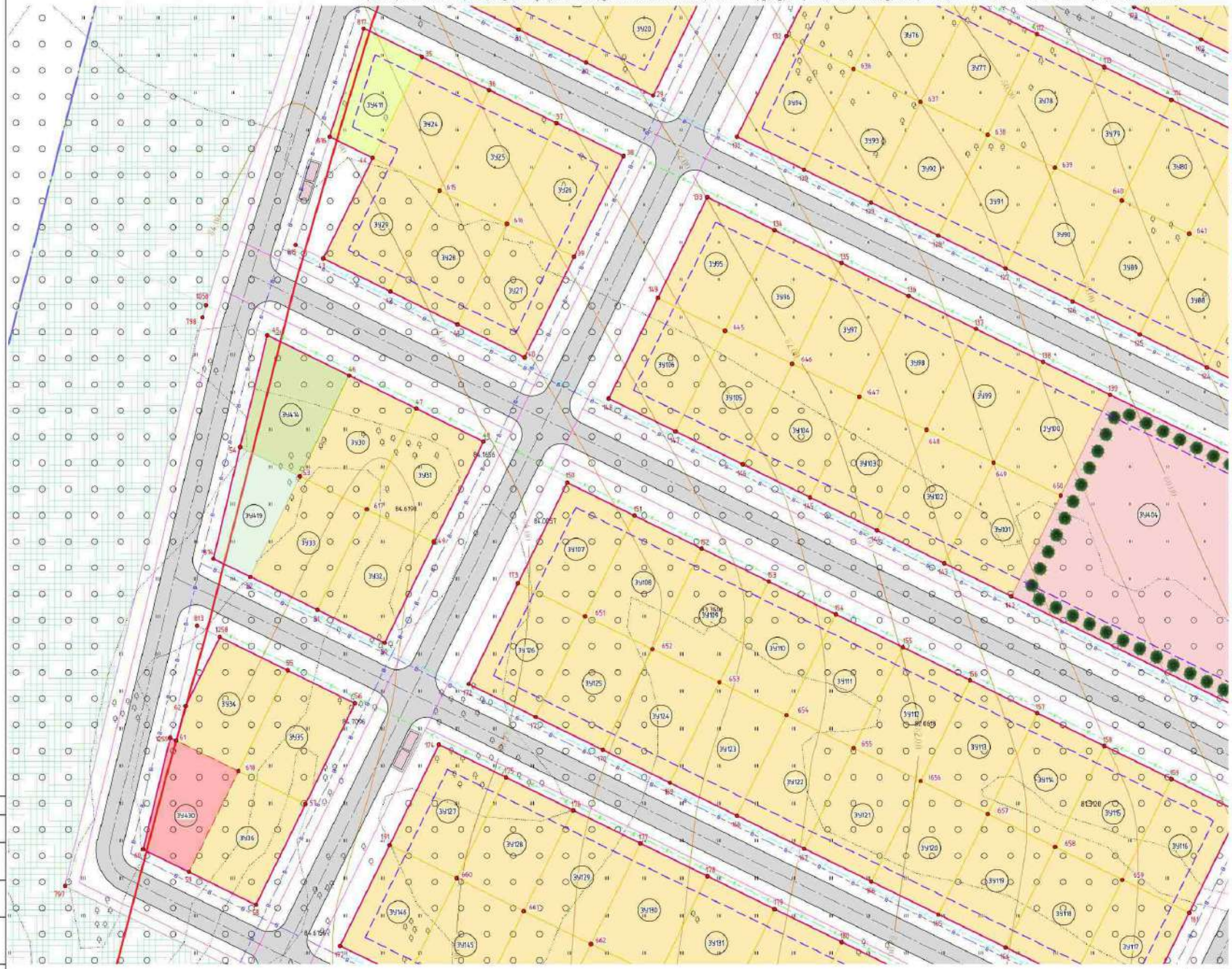

Условные обозначения:

- границы территории, в отношении которой осуществляется подготовка проекта планировки
- образуемые красные линии
- ВЗУ образуемых земельных участков под жилую застройку
- ВЗУ образуемых земельных участков под размещение объектов энергетического комплекса, производственной деятельности
- ВЗУ образуемых земельных участков под размещение объектов системы газоснабжения, электроэнергетики, связи и связи
- ВЗУ образуемых земельных участков под размещение локальных канализационных очистных сооружений, ВНС
- ВЗУ образуемых земельных участков под автостоянки площадью
- ВЗУ образуемых земельных участков под объекты физкультуры для обеспечения, фитнес-залов
- ВЗУ образуемых земельных участков под размещение школы на 550 учащихся в смену
- ВЗУ образуемых земельных участков под объекты для хранения спецтехники
- ВЗУ образуемых земельных участков под размещение объектов связи
- ВЗУ образуемых земельных участков под размещение объекта обязательного экологического мониторинга
- ВЗУ образуемых земельных участков под размещение КНС
- ВЗУ образуемых земельных участков под размещение объектов предпринимательства
- ВЗУ образуемых земельных участков под объекты бытового обслуживания
- ВЗУ образуемых земельных участков под общественно-деловую застройку, в том числе для размещения гостиниц, занятия спортом, физкультурно-оздоровительной, лечения или бальнеологического, отдыха, отдыха, наблюдения за природой, занятий, в том числе пикниками, создания и ремонта произведений искусства, скульптуры, рыбалки, охоты, выгула собак, выпаса, рыбоводства, пасеки, пчеловодства, пасеки
- ВЗУ образуемых земельных участков под площадки для выгула собак
- ВЗУ образуемых земельных участков под улично-дорожную сеть
- территории, предназначенные для размещения декоративных, декоративных, устройств, элементов озеленения, малых архитектурных форм
- площадка ТБО
- зона, предназначенная для создания зеленых насаждений (границы санитарно-защитной зоны железнодорожных путей (не менее 50% ширины санитарно-защитной зоны в соответствии с п. 2.2.3 к ЮЛ 35.2.01-97 "Нормы и правила проектирования объектов железнодорожного транспорта")
- ЗУ1 номер ВЗУ образуемого земельного участка
- 96 характерная точка границы зоны планируемого размещения объекта
- планируемые к изъятию для муниципальных нужд
- планируемые к изъятию для резервирования
- планируемые к изъятию линии электроэнергии
- планируемые к изъятию линии канализации

Схема совмещения листов

Лист 1	Лист 2						Лист 12	Лист 16	
Лист 3	Лист 4	Лист 5				Лист 13	Лист 14	Лист 17	
Лист 6	Лист 7	Лист 8	Лист 9			Лист 18	Лист 19		
	Лист 10	Лист 11						Лист 20	
		Лист 12							

Изм.	Кол.уч.	Лист	№док.	Подп.	Дата	55/2021ГП-ППТ1ГЧ-003			
Разраб.		Соколов			07.21	Проект планировки территории. Основная часть	Стадия	Лист	Листов
Пров.		Робинов			07.21		П	3	
Нач. отд.		Робинов			07.21				
Н. контр.		Антонов			07.21	Чертеж красных линий. Границы существующих и планируемых элементов планировочной структуры. Границы зон планируемого размещения объектов капитального строительства. М 1:500	ООО «Г АРАНТ ПРОЕКТ»		
ГИП		Гонцов			07.21				

Формат А1

Чертеж красных линий. Границы существующих и планируемых элементов планировочной структуры. Границы зон планируемого размещения объектов капитального строительства. М 1:500

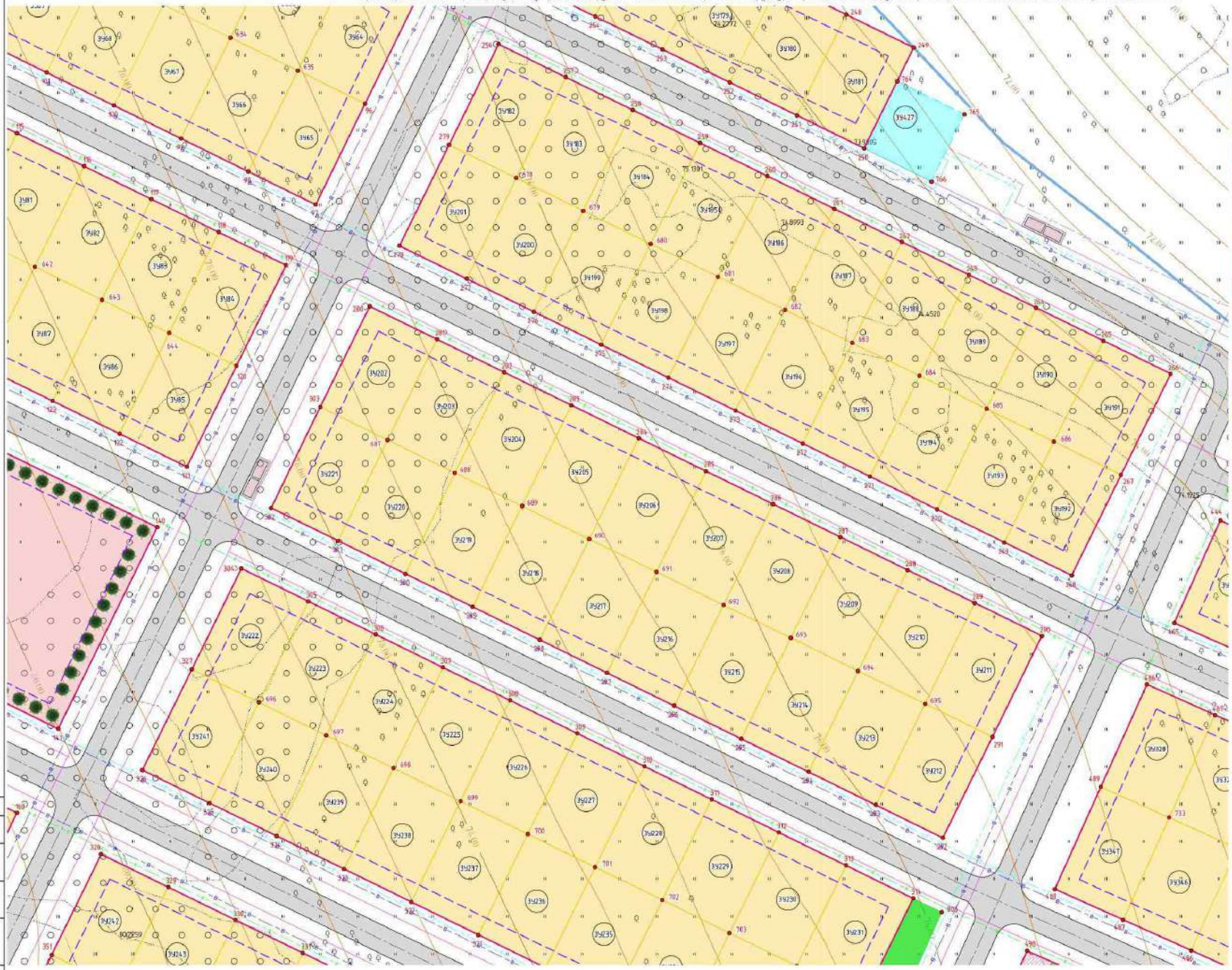

Условные обозначения:

- границы территории, в отношении которой осуществляется подготовка проекта планировки
- красные линии
- виды образуемых земельных участков под жилую застройку
- виды образуемых земельных участков под размещение объектов энергетического комплекса, производственной деятельности
- виды образуемых земельных участков под размещение объектов системы газоснабжения, электроэнергетики и связи
- виды образуемых земельных участков под размещение локальных канализационных очистных сооружений, ВНС
- виды образуемых земельных участков под автостоянки площадью
- виды образуемых земельных участков под объекты физической культуры и спорта, общего пользования
- виды образуемых земельных участков под размещение школы на сооружении в уровне
- виды образуемых земельных участков под объекты бытового назначения
- виды образуемых земельных участков под размещение объектов связи
- виды образуемых земельных участков под размещение объектов обеспечения обороны и безопасности
- виды образуемых земельных участков под размещение КНС
- виды образуемых земельных участков под размещение объектов предпринимательства
- виды образуемых земельных участков под объекты бытового обслуживания
- виды образуемых земельных участков под общественно-деловые постройки (магазин, фармацевтическая, аптека, или бутовая продукция, мелкие магазины, небольшие по площади, мини-пекарни, и иной деятельности; гостиницы и центры гостеприимства, пансионаты, гостиницы, мотели, кемпинги, и иной деятельности; гостиницы и центры гостеприимства, пансионаты, гостиницы, мотели, кемпинги, и иной деятельности)
- виды образуемых земельных участков под площадки для выгула собак
- виды образуемых земельных участков под улично-дорожную сеть
- территории, предназначенные для размещения декоративных, мемориальных, устройств, элементов озеленения, малых архитектурных форм
- площадка ТБО
- зона, предназначенная для создания зеленых насаждений (границы санитарно-защитной зоны железнодорожных путей (1 по менее 50% ширины санитарно-защитной зоны в соответствии с п. 2.2.3 к ЕСТД 2021-01 "Нормы и правила проектирования объектов железнодорожного транспорта")
- 3У1 номер вида образуемого земельного участка
- 96 характерная точка границы зоны планируемого размещения объекта
- проектируемые подземные газопроводы
- проектируемые подземные газопроводы
- проектируемые воздушные линии электропередач
- проектируемые подземные канализации

Схема совмещения листов

Лист 1	Лист 2				Лист 12	Лист 16	
Лист 3	Лист 4	Лист 5		Лист 13	Лист 14	Лист 17	
Лист 6	Лист 7	Лист 8	Лист 9	Лист 15	Лист 18		
	Лист 10	Лист 11				Лист 20	
		Лист 12					

						55/2021 ГП-ППТ1 ГЧ-004			
Изм.	Кол.уч.	Лист	N Док.	Подп.	Дата	Проект планировки территории. Основная часть			
Разраб.		Сотсонов			07.21		Стадия	Лист	Листов
Пров.		Робинов			07.21		П	4	
Нач. отд.		Робинов			07.21				
Н. контр.		Антонов			07.21	Чертеж красных линий. Границы существующих и планируемых элементов планировочной структуры. Границы зон планируемого размещения объектов капитального строительства. М 1:500	ООО «Г АРАНТ ПРОЕКТ»		
ГИП		Гонцов			07.21				

Формат А1

Чертеж красных линий. Границы существующих и планируемых элементов планировочной структуры. Границы зон планируемого размещения объектов капитального строительства. М 1:500

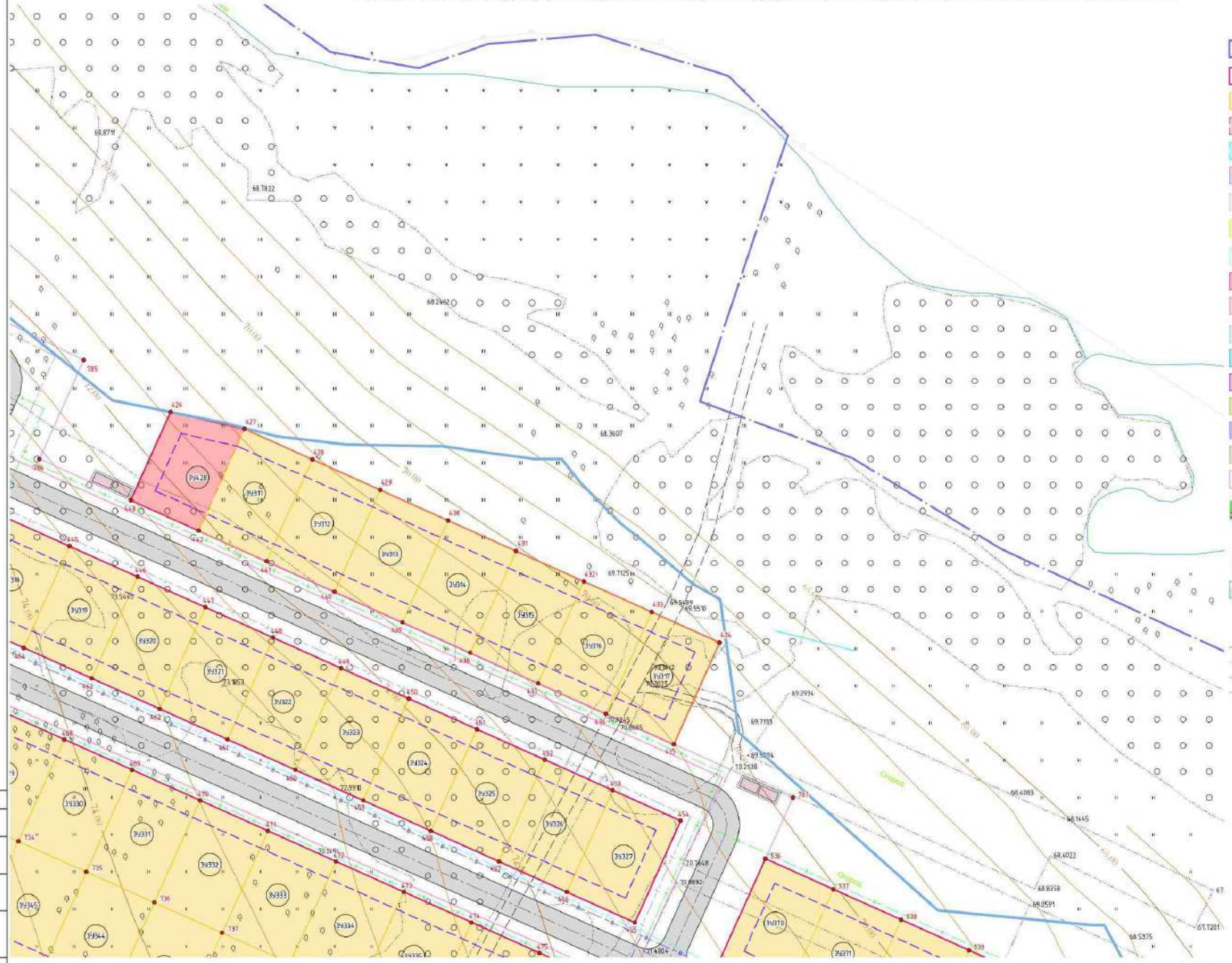

Условные обозначения:

- границы территории, в отношении которой осуществляется подготовка проекта планировки
- образуемые красные линии
- виды образуемых земельных участков под жилую застройку
- виды образуемых земельных участков под размещение объектов энергетического комплекса, производственной деятельности
- виды образуемых земельных участков под размещение объектов системы газоснабжения, электроэнергетики, связи и иного назначения
- виды образуемых земельных участков под размещение локальных канализационных очистных сооружений, ВНС
- виды образуемых земельных участков под автостоянки площадку
- виды образуемых земельных участков под объекты физкультуры для детей дошкольного, школьного возрастов
- виды образуемых земельных участков под размещение школы со спортивным залом
- виды образуемых земельных участков под объекты бытового назначения
- виды образуемых земельных участков под размещение объектов сада
- виды образуемых земельных участков под размещение объекта общественно-деловой деятельности
- виды образуемых земельных участков под размещение АЗС
- виды образуемых земельных участков под размещение объектов предпринимательства
- виды образуемых земельных участков под объекты выполнения обязательства
- виды образуемых земельных участков под общественно-деловые здания, предназначенные для проживания, размещения гостиниц, мотелей, кемпингов, мотелей, кемпингов, кемпингов, гостиниц, мотелей, с целью использования, соблюдения и защиты, соблюдения лицами, гостями, парковки, лицами, в соответствующих, лицами
- виды образуемых земельных участков под линейные объекты сети
- виды образуемых земельных участков под инженерно-техническую сеть
- территории, предназначенные для размещения декоративных, декоративных, устройств, элементов озеленения, малых архитектурных форм
- площадка ТБО
- зона, предназначенная для создания зеленых насаждений (границы санитарно-защитной зоны, ширина которых составляет 50% ширины санитарно-защитной зоны в соответствии с п. 2.2.3 к ЛСН 38.2.01-97 "Нормы и правила проектирования объектов зелени. Для населенных пунктов")
- 39:11 номер виды образуемого земельного участка
- 96 характерные точки границы зоны планируемого размещения объекта
- планируемые к изъятию линии электроснабжения
- планируемые к изъятию линии газоснабжения
- планируемые к изъятию линии электроэнергии
- планируемые к изъятию линии канализации

Схема совмещения листов

Лист 1	Лист 2				Лист 12	Лист 16	
Лист 3	Лист 4	Лист 5		Лист 13	Лист 14	Лист 17	
Лист 6	Лист 7	Лист 8	Лист 9	Лист 18	Лист 19		
	Лист 10	Лист 11				Лист 20	
		Лист 12					

						55/2021ГП-ППТ1ГЧ-005			
Изм.	Кол.уч.	Лист	№док.	Подп.	Дата	Проект планировки территории, ограниченной ул. Тепловозной, полосой отвода железной дороги, территорией ГПК "Ивандель", Ивандинским проездом до Ивандинской ул. (№ 4 лист ВГР), границы водоохранных сооружений 04-14.00.00.20), границы микрорайона Верхобыбка, сельского поселения образования Зобовский сельсовет города Соликамска, с проектом межевания в его составе				
Разраб.		Сотсонов			07.21	Проект планировки территории. Основная часть	Стадия	Лист	Листов
Пров.		Робинов			07.21		П	5	
Нач. отд.		Робинов			07.21				
Н. контр.		Антонов			07.21	Чертеж красных линий. Границы существующих и планируемых элементов планировочной структуры. Границы зон планируемого размещения объектов капитального строительства. М 1:500	ООО «Г АРАНТ ПРОЕКТ»		
ГИП		Гонцов			07.21				

Формат А1

Чертеж красных линий. Границы существующих и планируемых элементов планировочной структуры. Границы зон планируемого размещения объектов капитального строительства. М 1:500

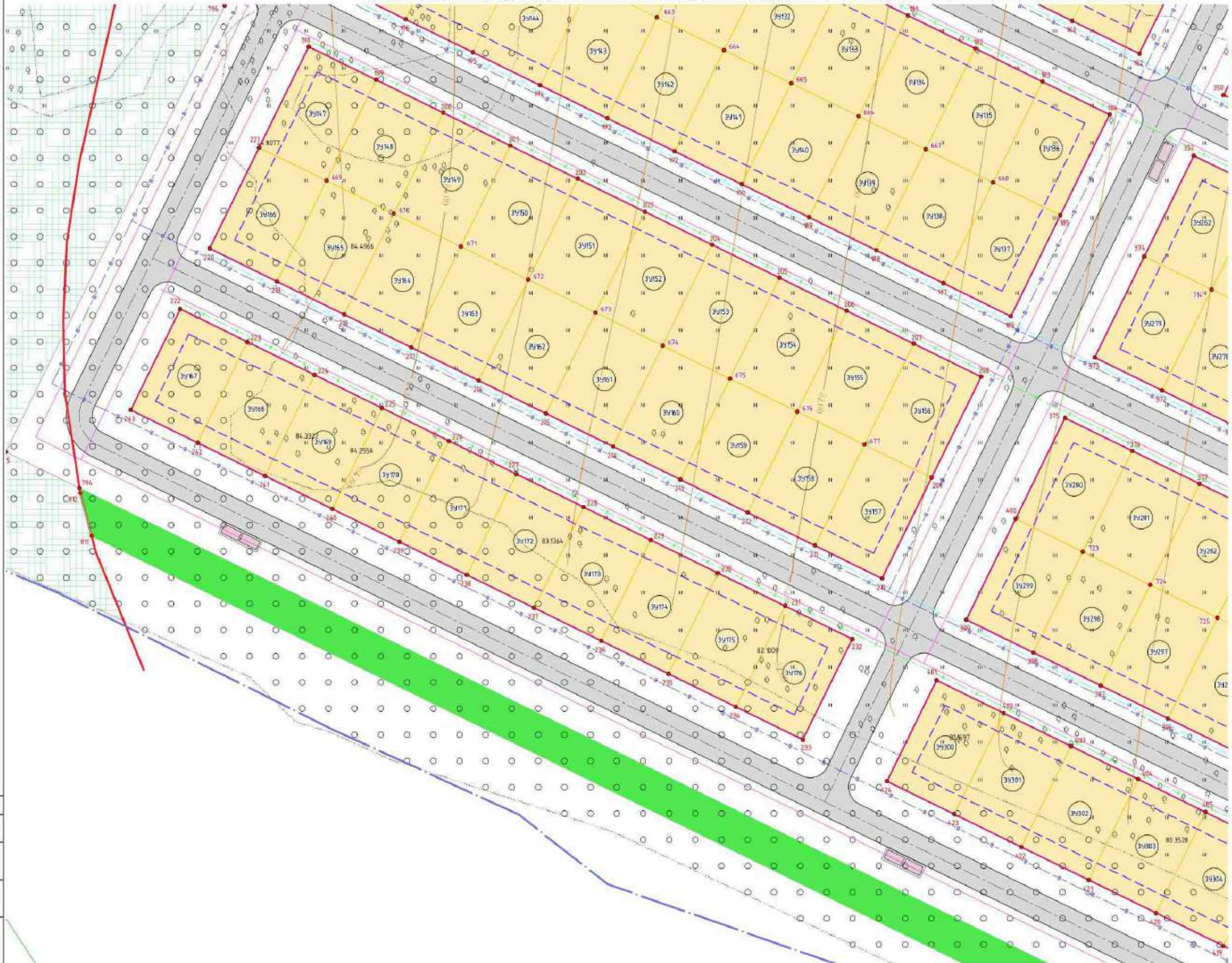

Условные обозначения:

- границы территории, в отношении которой осуществляется подготовка проекта планировки
- образуемые красные линии
- вновь образуемые земельные участки под жилую застройку
- вновь образуемые земельные участки под размещение объектов энергетического комплекса, трансформаторной подстанции
- вновь образуемые земельные участки под размещение объектов системы газоснабжения, газорегуляторный пункт отдельно стоящий
- вновь образуемые земельные участки под размещение локальных канализационных очистных сооружений, КНС
- вновь образуемые земельные участки под детскую площадку
- вновь образуемые земельные участки под объекты для оказания услуг связи (почта, филиал банка)
- вновь образуемые земельные участки под размещение школы со спортивным ядром
- вновь образуемые земельные участки под объекты для занятий спортом
- вновь образуемые земельные участки под размещение детского сада
- вновь образуемые земельные участки под размещение объектов культурно-досуговой деятельности
- вновь образуемые земельные участки под размещение ФАП
- вновь образуемые земельные участки под размещение объектов предпринимательства
- вновь образуемые земельные участки под объекты бытового обслуживания
- вновь образуемые земельные участки под обустройство мест для занятия спортом, физической культурой, пешими или верховыми прогулками, отдыха и туризма, наблюдения за природой, пикников, и иной деятельности; создание и уход за городскими лесами, скверами, парками, садами, бульварами, ...
- вновь образуемые земельные участки под площадки для выгула собак
- вновь образуемые земельные участки под улично-дорожную сеть
- территория, предназначенная для размещения декоративных, ландшафтных устройств, элементов озеленения, малых архитектурных форм
- площадка ТБО
- зона, предназначенная для защитных зеленых насаждений в границах санитарно-защитной зоны железнодорожных путей (не менее 50% ширины санитарно-защитной зоны в соответствии с п. 2.2.3.6 ВСН 3.02.01-97 "Нормы и правила проектирования отвода земель для железных дорог")
- ЗУ1 — номер вновь образуемого земельного участка
- 96 — характерная точка границы зоны планируемого размещения объекта
- проектируемые подземные сети водоснабжения
- проектируемые подземные сети газоснабжения
- проектируемые воздушные линии электропередач
- проектируемая подземная бытовая канализация

Схема совмещения листов

Лист 1, Лист 2, Лист 3, Лист 4, Лист 5, Лист 6, Лист 7, Лист 8, Лист 9, Лист 10, Лист 11, Лист 12, Лист 13, Лист 14, Лист 15, Лист 16, Лист 17, Лист 18, Лист 19, Лист 20

Изм.	Кол.уч.	Лист	№док.	Подп.	Дата	55/2021ГП-ППТ1ГЧ-006
Разраб.		Самсонов			07.21	«Проект планировки территории, ограниченной ул. Железнодорожной, полосой отвода железной дороги, территорией СНТ «Колдуль», ...»
Пров.		Робина			07.21	Проект планировки территории. Основная часть — Стадия: П; Лист: 6; Листов:
Нач. отд.		Робина			07.21	
Н. контр.		Антонов			07.21	Чертеж красных линий. Границы существующих и планируемых элементов планировочной структуры. Границы зон планируемого размещения объектов капитального строительства. М 1:500 — ООО «ГАРАНТ ПРОЕКТ»
ГИП		Гольцов			07.21	

Формат А1

Чертеж красных линий. Границы существующих и планируемых элементов планировочной структуры. Границы зон планируемого размещения объектов капитального строительства. М 1:500

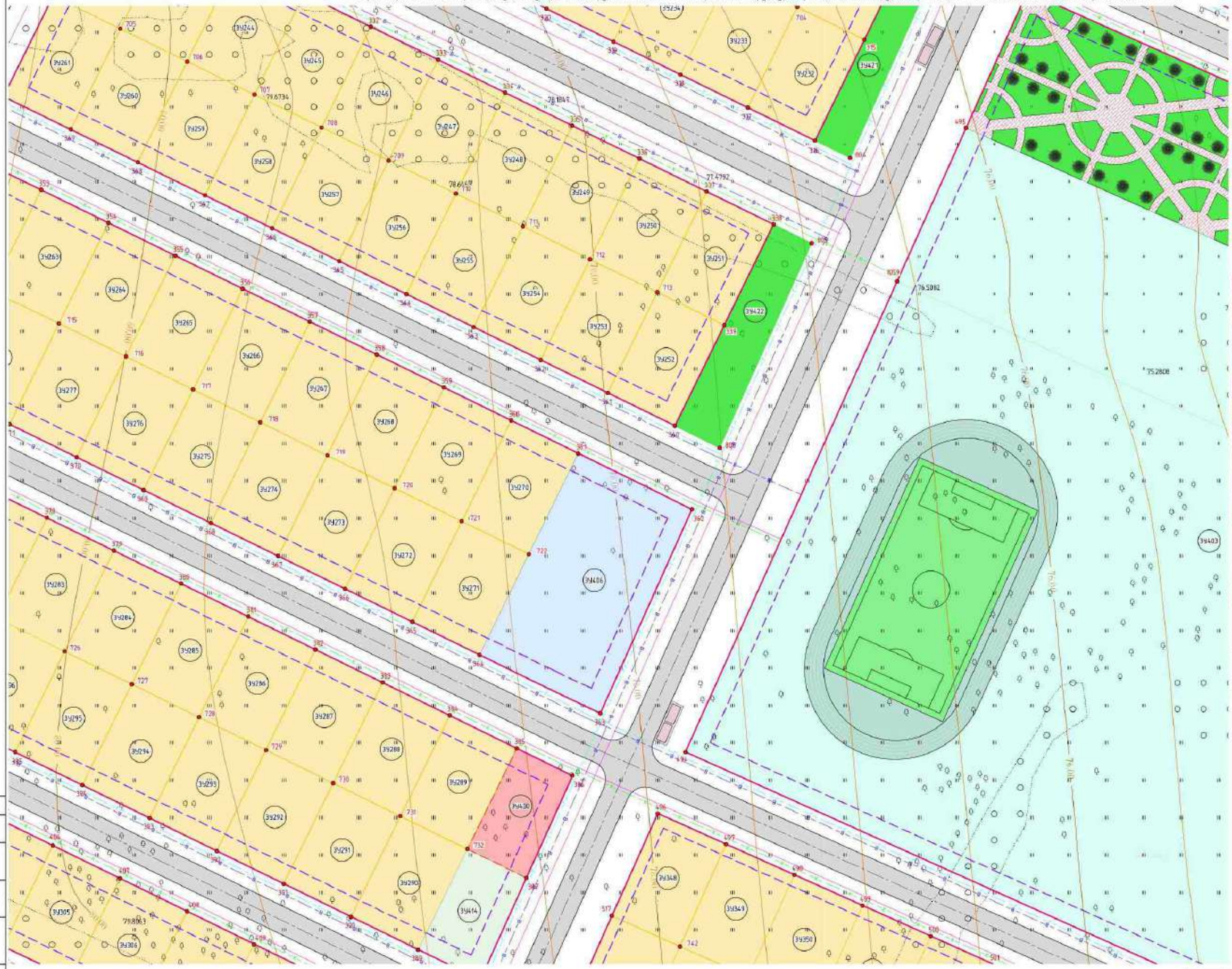

Условные обозначения:

границы территории, в отношении которой осуществляется подготовка проекта планировки

образуемые красные линии

виды образуемых земельных участков под жилую застройку

виды образуемых земельных участков под размещение объектов энергетического комплекса, производственной деятельности

виды образуемых земельных участков под размещение объектов системы газоснабжения, электроэнергетики, связи и связи

виды образуемых земельных участков под размещение локальных канализационных очистных сооружений, ВНС

виды образуемых земельных участков под автостоянки площадью

виды образуемых земельных участков под объекты бытования для обслуживания, филиал Банка

виды образуемых земельных участков под размещение школы на соответствующем уровне

виды образуемых земельных участков под объекты бытования спорта

виды образуемых земельных участков под размещение объектов соцкультбыта

виды образуемых земельных участков под размещение объекта общественно-деловой деятельности

виды образуемых земельных участков под размещение НАД

виды образуемых земельных участков под размещение объектов предпринимательства

виды образуемых земельных участков под объекты выполнения обслуживания

виды образуемых земельных участков под общественно-деловые объекты (занятия спортом, физкультурно-оздоровительной, лечения или оздоровления посетителей, отдыха, наблюдения за природой, занятий, в том числе пешеходных, соединения с целью, соединения лесных, садовых, парковых, лесных, водоохранных, лесных)

виды образуемых земельных участков под гостиницы для выезда сайта

виды образуемых земельных участков под улично-дорожную сеть

территории, предназначенные для размещения декоративных, мемориальных, рекламных, элементов озеленения, малых архитектурных форм

площадка ТБО

зона, предназначенная для создания зеленых насаждений (в границах санитарно-защитной зоны железнодорожных путей (не менее 50% ширины санитарно-защитной зоны в соответствии с п. 2.2.2.4 ЛСН 38.01-97 "Нормы и правила проектирования объектов железнодорожного транспорта")

39:11 номер вида образуемого земельного участка

96 характерная точка границы зоны планируемого размещения объекта

проектируемые подземные газопроводы-отводы

проектируемые подземные газопроводы высокого давления

проектируемые подземные линии электроэнергии

проектируемые подземные линии бытовой канализации

Схема совмещения листов

Лист 1	Лист 2				Лист 12	Лист 16	
Лист 3	Лист 4	Лист 5		Лист 13	Лист 17	Лист 17	
Лист 6	Лист 7	Лист 8	Лист 9	Лист 18	Лист 19		
	Лист 10	Лист 11				Лист 20	
		Лист 12					

						55/2021ГП-ППТ1ГЧ-007			
Изм.	Кол.уч.	Лист	№док.	Подп.	Дата	Проект планировки территории, ограниченной ул. Чернышевского, полосой отвода железной дороги, территорией ГПК "Ивандыкский", Ивандыкским проспектом до Ивандыкского ул. им. Алиева, ВЛ, границей населенного пункта по СНиП 2.07.01-89*, границей микрорайона Верхнебобровка, сложившейся территориальной образованием Зубовский-лесной города Екатеринбурга, с проектом межевания в его составе			
Разраб.		Сапсонов			07.21	Проект планировки территории. Основная часть	Стадия	Лист	Листов
Пров.		Робинов			07.21		ПП	7	
Нач. отд.		Робинов			07.21	Чертеж красных линий. Границы существующих и планируемых элементов планировочной структуры. Границы зон планируемого размещения объектов капитального строительства. М 1:500	ООО «АРАНТ ПРОЕКТ»		
Н. контр.		Антонов			07.21				
ГИП		Гольцов			07.21				

Формат А1

Чертеж красных линий. Границы существующих и планируемых элементов планировочной структуры. Границы зон планируемого размещения объектов капитального строительства. М 1:500

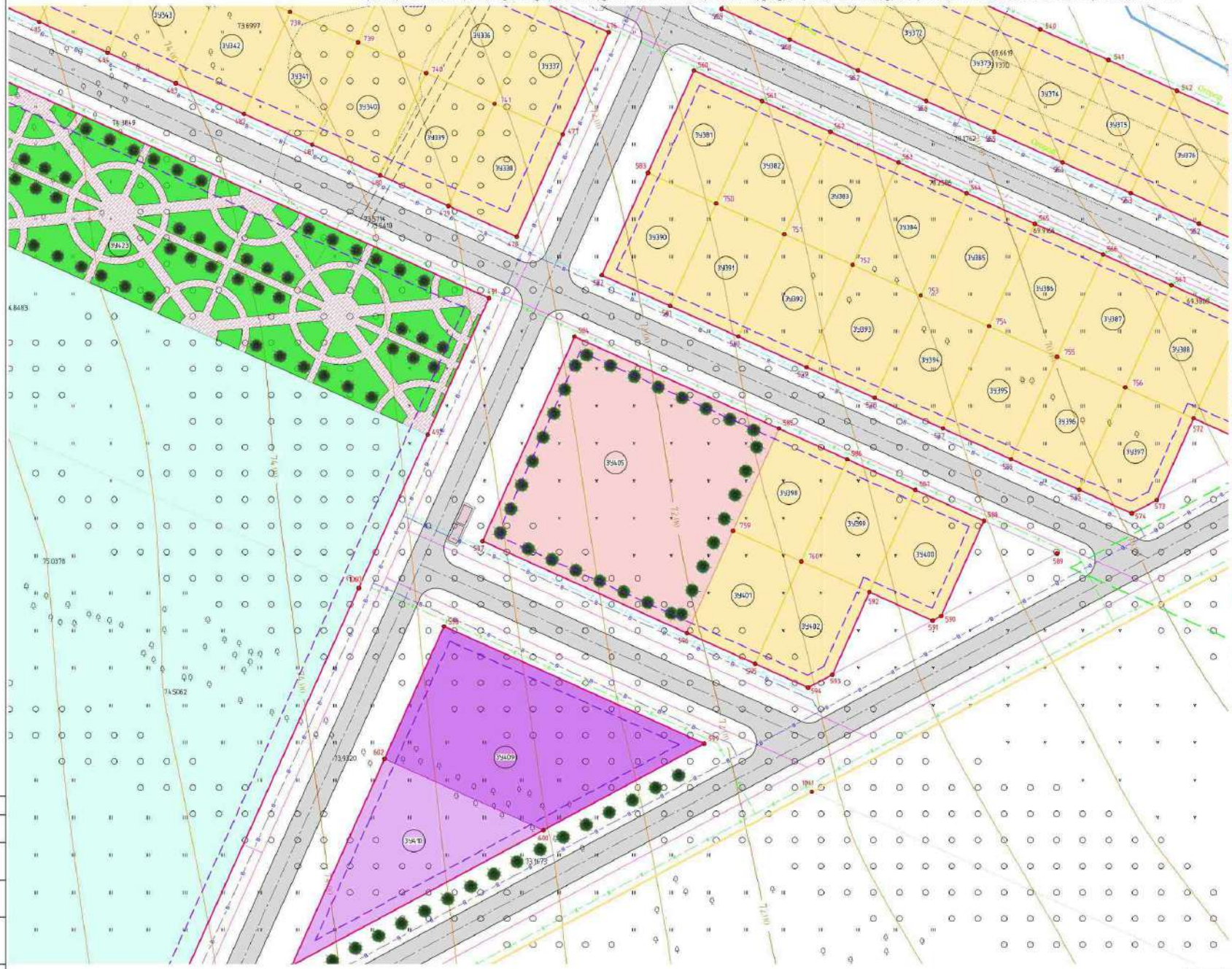

Условные обозначения:

- границы территории, в отношении которой осуществляется подготовка проекта планировки
- образуемые красные линии
- виды образуемых земельных участков под жилую застройку
- виды образуемых земельных участков под размещение объектов энергетического комплекса, производственной деятельности
- виды образуемых земельных участков под размещение объектов системы газоснабжения, сооружений при водных скважинах
- виды образуемых земельных участков под размещение локальных канализационных очистных сооружений, ВНС
- виды образуемых земельных участков под автостоянки площадью
- виды образуемых земельных участков под объекты физкультуры для обслуживания, фитнес-залы
- виды образуемых земельных участков под размещение школы на сооружённом яйцом
- виды образуемых земельных участков под объекты бытового назначения
- виды образуемых земельных участков под размещение объектов соды
- виды образуемых земельных участков под размещение объекта обслуживания Экспрессбой Автомобилистов
- виды образуемых земельных участков под размещение АЗС
- виды образуемых земельных участков под размещение объектов предпринимательства
- виды образуемых земельных участков под объекты бытового обслуживания
- виды образуемых земельных участков под общественно-деловые зоны (в том числе спортивно, физкультурно-оздоровительных, лечебно-оздоровительных, культурно-просветительных, зрелищно-развлекательных, культовых, а также гостиничного, социально и культурно-бытового назначения, гостевого, парковки, паркинга, в том числе подземного, гаражного)
- виды образуемых земельных участков под площадки для выгула собак
- виды образуемых земельных участков под улично-дорожную сеть
- территории, предназначенные для размещения декоративных, мемориальных, рекламных конструкций, элементов озеленения, малых архитектурных форм
- площадка ТБО
- зона, предназначенная для создания системы инженерной инфраструктуры (в том числе 50% ширины санитарно-защитной зоны в соответствии с п. 2.2.3 к ЛСП 3.3.2.2.01-97 "Нормы и правила проектирования объектов почтовой связи. Для населенных пунктов")
- 39.41 номер вида образуемого земельного участка
- 96 характерная точка границы зоны планируемого размещения объекта
- планируемые к изъятию для муниципальных нужд
- планируемые к изъятию для государственных нужд
- планируемые к изъятию линии электропередач
- планируемые к изъятию линии канализации

Схема совмещения листов

Лист 1	Лист 2					Лист 12	Лист 16
Лист 3	Лист 4	Лист 5			Лист 13	Лист 14	Лист 17
Лист 6	Лист 7	Лист 8	Лист 9		Лист 18	Лист 19	
	Лист 10	Лист 11					Лист 20
		Лист 12					

						55/2021ГП-ППТ1ГЧ-008			
Изм.	Кол.уч.	Лист	№док.	Подп.	Дата	Проект планировки территории, ограниченной ул. Тепловозостроителей, полосой отвода железной дороги, территорией ГПК1 «Западный», Западным проходом до Новодмитровского ш. (№ 4 Алтай ВГР), границей водоохранной зоны р. Ob (№ 4-ВВ-Ob-20), границей территории Верх-Бобровского сельского муниципального образования Новосибирского района, Бердского, с проектом межевания в его составе			
Разраб.		Сотсонов			07.21	Проект планировки территории. Основная часть	Стадия	Лист	Листов
Пров.		Робинов			07.21		П	9	
Нач. отд.		Робинов			07.21	Чертеж красных линий. Границы существующих и планируемых элементов планировочной структуры. Границы зон планируемого размещения объектов капитального строительства. М 1:500	ООО «Г АРАНТ ПРОЕКТ»		
Н. контр.		Антонов			07.21				
ГИП		Гонцов			07.21				

Формат А1

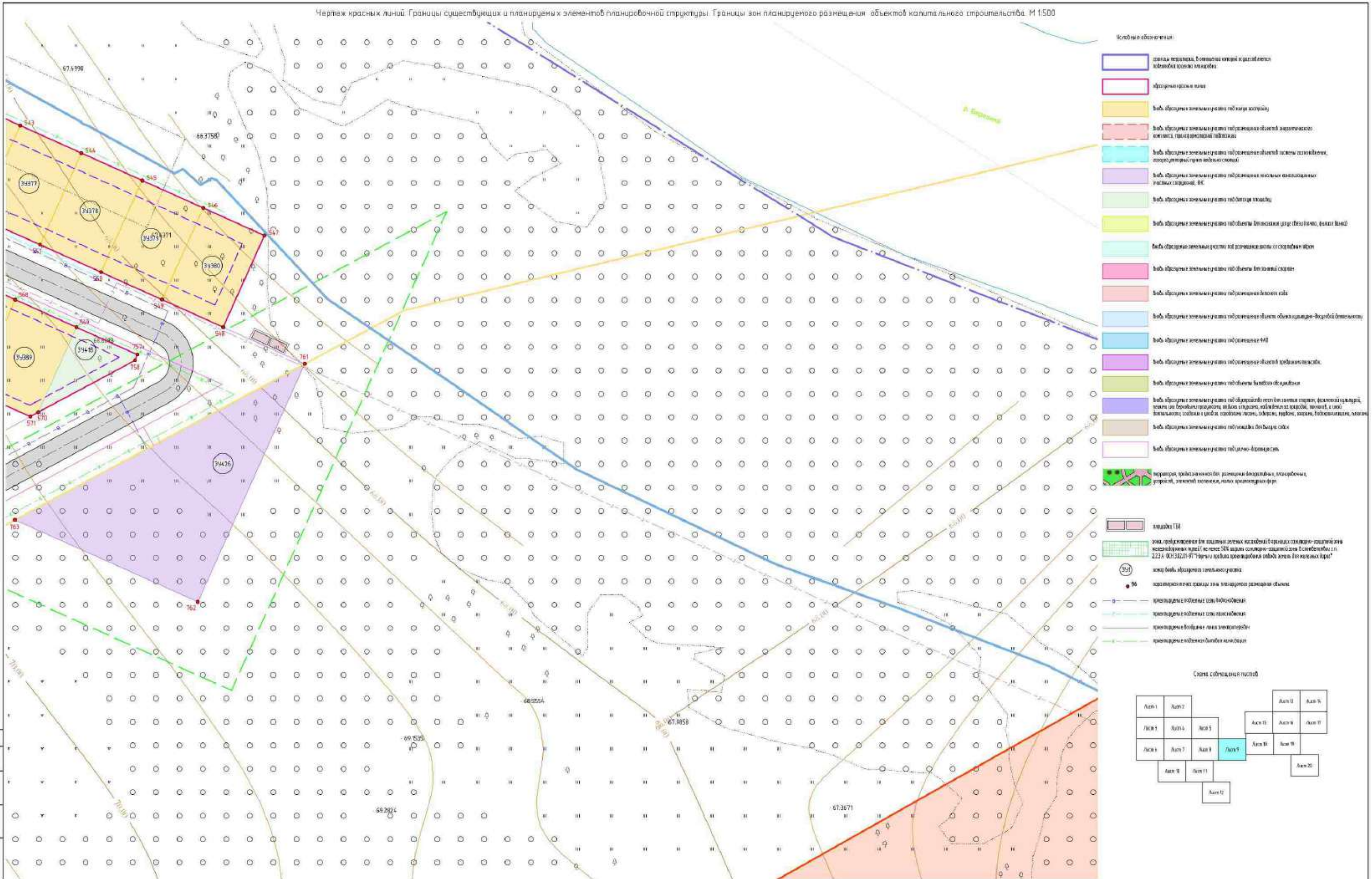

55/2021 ГП-ППТ1 ГЧ-009

Изм.	Кол.уч.	Лист	№док.	Подп.	Дата				
Разраб.		Самсонов			07.21	Проект планировки территории. Основная часть	Стадия	Лист	Листов
Пров.		Робина			07.21		П	9	
Нач. отд.		Робина			07.21				
Н. контр.		Антонов			07.21	Чертеж красных линий. Границы существующих и планируемых элементов планировочной структуры. Границы зон планируемого размещения объектов капитального строительства. М 1:500	ООО «ГАРАНТ ПРОЕКТ»		
ГИП		Гольцов			07.21				

[illegible]

Формат А1

Чертеж красных линий. Границы существующих и планируемых элементов планировочной структуры. Границы зон планируемого размещения объектов капитального строительства. М 1:500

Условные обозначения:

- границы территории, в отношении которой осуществляется подготовка проекта планировки
- образуемые красные линии
- виды образуемых земельных участков под жилую застройку
- виды образуемых земельных участков под размещение объектов энергетического комплекса, производственной деятельности
- виды образуемых земельных участков под размещение объектов системы газоснабжения, электроэнергетики, связи, водоснабжения
- виды образуемых земельных участков под размещение локальных канализационных очистных сооружений, ВНС
- виды образуемых земельных участков под автостоянки площадью
- виды образуемых земельных участков под объекты бытования для детей дошкольного, школьного возраста
- виды образуемых земельных участков под размещение школы на сосредоточенном участке
- виды образуемых земельных участков под объекты бытования спортивного
- виды образуемых земельных участков под размещение объектов сайта
- виды образуемых земельных участков под размещение объекта объекта индивидуальной жилой застройки
- виды образуемых земельных участков под размещение АЗС
- виды образуемых земельных участков под размещение объектов предпринимательства
- виды образуемых земельных участков под объекты выполнения
- виды образуемых земельных участков под общественно-деловую, многоквартирной, жилой, для временного проживания, гостиницы, кадетского корпуса, мотелей, а также вспомогательных, связанных с ними, торговыми лавками, киосками, киосками, киосками, киосками, киосками
- виды образуемых земельных участков под площадки для выгула собак
- виды образуемых земельных участков под улично-дорожную сеть
- территории, предназначенные для размещения декоративных, декоративных, устройств, элементов озеленения, малых архитектурных форм
- площадки ТБО
- зона, предназначенная для создания зеленых насаждений (границы санитарно-защитной зоны железнодорожных путей (не менее 50% ширины санитарно-защитной зоны в соответствии с п. 2.2.3 к ЛСП 3820.01-97 "Нормы и правила проектирования санитарно-защитных зон железных дорог")
- ЗУ1 номер виды образуемого земельного участка
- 96 характерные точки границы зоны планируемого размещения объекта
- планируемые к изъятию для муниципальных нужд
- планируемые к изъятию для государственных нужд
- планируемые к изъятию линии электропередач
- планируемые к изъятию линии канализации

Схема совмещения листов

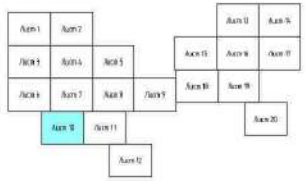

						55/2021ГП-ППТ1ГЧ-010		
Изм.	Кол.уч.	Лист	№док.	Подп.	Дата	Проект планировки территории, ограниченной ул. Чернореченская, полосой отвода железной дороги, территорией ГПК "Ивандыкский", Ивандыкским проходом до Ивандыкского ул. им. Алиева, ВЛ, границей населенного образования 04-4410-20-20, границей территории Верхнебыкова, сохранения территориального образования Зубовой поляны города Екатеринбурга, с проектом межевания в его составе			
Разраб.		Сотсонов			07.21	Проект планировки территории. Основная часть	Стадия	Лист	Листов
Пров.		Робинов			07.21		ПП	10	
Нач. отд.		Робинов			07.21				
Н. контр.		Антонов			07.21	Чертеж красных линий. Границы существующих и планируемых элементов планировочной структуры. Границы зон планируемого размещения объектов капитального строительства. М 1:500	ООО «АРАНТ ПРОЕКТ»		
ГИП		Гонцов			07.21				

Формат А1

Чертеж красных линий. Границы существующих и планируемых элементов планировочной структуры. Границы зон планируемого размещения объектов капитального строительства. М 1:500

Условные обозначения:

- границы территории, в отношении которой осуществляется подготовка проекта планировки
- красные линии
- виды образуемых земельных участков под жилую застройку
- виды образуемых земельных участков под размещение объектов энергетического комплекса, трансформаторные подстанции
- виды образуемых земельных участков под размещение объектов системы газоснабжения, газораспределительные станции
- виды образуемых земельных участков под размещение локальных канализационных очистных сооружений, ВНС
- виды образуемых земельных участков под автостоянки площадью
- виды образуемых земельных участков под объекты физкультуры для обслуживания, фитнес-залы
- виды образуемых земельных участков под размещение школы на сосредоточенном участке
- виды образуемых земельных участков под объекты бытового назначения
- виды образуемых земельных участков под размещение объектов спорта
- виды образуемых земельных участков под размещение объекта общественно-деловой деятельности
- виды образуемых земельных участков под размещение АЗС
- виды образуемых земельных участков под размещение объектов предпринимательства
- виды образуемых земельных участков под объекты выполнения обязательства
- виды образуемых земельных участков под общественно-деловые постройки (занятие спортом, физкультурой, чтение или творчество посетителей, отдых, наблюдение за природой, занятий, в том числе пользователей, особенно с детьми, особенно лицами, инвалидами, пожилыми людьми, с детьми, особенно лицами, инвалидами, пожилыми людьми)
- виды образуемых земельных участков под площадки для выгула собак
- виды образуемых земельных участков под улично-дорожную сеть
- территории, предназначенные для размещения инженерных, транспортных, устройств, элементов озеленения, малых архитектурных форм
- площадка ТБО
- зона, предназначенная для создания зеленых насаждений (границы санитарно-защитной зоны железнодорожных путей (не менее 50% ширины санитарно-защитной зоны в соответствии с п. 2.2.5 к ОСН 3820-97 "Нормы и правила проектирования СЗЗ железных дорог")
- 39:41 номер вида образуемого земельного участка
- 96 характерные точки границы зоны планируемого размещения объекта
- планируемые подземные газопроводы
- планируемые подземные сети водоснабжения
- планируемые воздушные линии электропередач
- планируемые подземные сети бытовой канализации

Схема совмещения листов

Лист 1	Лист 2				Лист 12	Лист 16	
Лист 3	Лист 4	Лист 5		Лист 13	Лист 14	Лист 17	
Лист 6	Лист 7	Лист 8	Лист 9	Лист 18	Лист 19		
	Лист 10	Лист 11			Лист 20		
		Лист 12					

						55/2021ГП-ППТ1ГЧ-011			
Изм.	Кол.уч.	Лист	№док.	Подп.	Дата	Проект планировки территории, ограниченной ул. Чернореченская, полосой отвода железной дороги, территорией ГПК «Ивушка», Кондратьевским ш. (Кондратьевский ш. д. 8к, д.9/2), границей кадастрового квартала 64:48:030420, границей территории Верхнебобра, границей муниципального образования Энгельсский муниципальный район, Саратовской с проектом межевания в его составе				
Разраб.		Сотсонов			07.21	Проект планировки территории. Основная часть	Стадия	Лист	Листов
Пров.		Робинов			07.21		ГП	11	
Нач. отд.		Робинов			07.21				
Н. контр.		Антонов			07.21	Чертеж красных линий. Границы существующих и планируемых элементов планировочной структуры. Границы зон планируемого размещения объектов капитального строительства. М 1:500	ООО «АРАНТ ПРОЕКТ»		
ГИП		Гонцов			07.21				

Формат А1

Чертеж красных линий. Границы существующих и планируемых элементов планировочной структуры. Границы зон планируемого размещения объектов капитального строительства. М 1:500

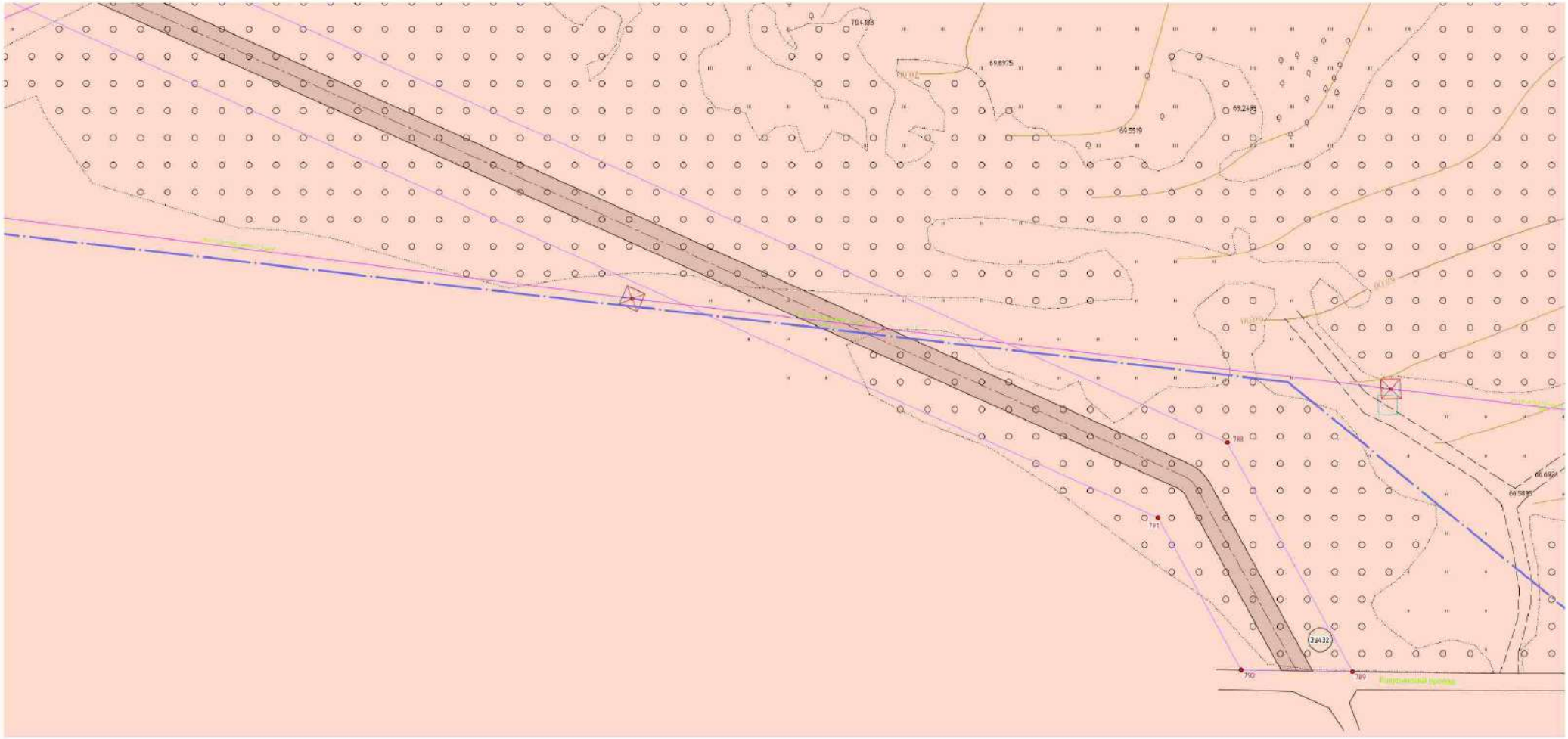

Условные обозначения:

- границы территории, в отношении которой осуществляется подготовка проекта планировки
- красные линии
- ВЗУ образуемых земельных участков под жилую застройку
- ВЗУ образуемых земельных участков под размещение объектов энергетического комплекса, иного производственного назначения
- ВЗУ образуемых земельных участков под размещение объектов системы газоснабжения, газораспределения и газопотребления
- ВЗУ образуемых земельных участков под размещение линейных инженерных сооружений, ВК
- ВЗУ образуемых земельных участков под детские площадки
- ВЗУ образуемых земельных участков под объекты физической культуры и спорта, физкультурно-оздоровительного комплекса
- ВЗУ образуемых земельных участков под размещение гостиниц
- ВЗУ образуемых земельных участков под объекты бытового обслуживания
- ВЗУ образуемых земельных участков под размещение объектов дошкольного, начального общего, среднего общего образования
- ВЗУ образуемых земельных участков под размещение объектов капитального строительства, не являющихся объектами федерального, регионального или местного значения
- ВЗУ образуемых земельных участков под объекты бытового обслуживания
- ВЗУ образуемых земельных участков под АЗС
- ВЗУ образуемых земельных участков под объекты обороны и безопасности, правоохранительной деятельности
- ВЗУ образуемых земельных участков под размещение объектов дорожного сервиса
- ВЗУ образуемых земельных участков под кладбища
- ВЗУ образуемых земельных участков под ливневую канализацию
- территории, предназначенные для размещения инженерных, транспортных, рекреационных, земледельческих сооружений, иных технологически и иных
- линейные объекты
- зона, предусмотренная для защитных зелёных насаждений границы санитарно-защитной зоны автомобильных дорог I и II категорий СНиП 2.07.01-89 "Градостроительство. Планировка и застройка городских и сельских поселений" (изменение 1)
- 34:9 номер ВЗУ образуемого земельного участка
- 96 характерная точка границы зоны планируемого размещения объекта
- проектируемые подземные сети водоснабжения
- проектируемые подземные сети газоснабжения
- проектируемые подземные линии электроснабжения
- проектируемые подземные линии канализации

Схема совмещения листов

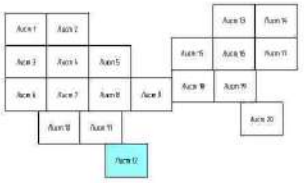

						55/2021ГП-ППТ1ГЧ-012		
Изм.	Кол.уч.	Лист	№док.	Подп.	Дата	Проект планировки территории, ограниченной ул. Тепловозной, полосой отвода железной дороги, территорией ГК "Ивандино", Ивандинским проходом до Ивандинской ул. (вл. Ивана, 87Б), границей населённого пункта (в районе д. 04:14:130:20), границей микрорайона Жерновьева, границей муниципального образования "Забайкальское городское поселение", с проектом межевания в его составе			
Разраб.		Сотсонов			07.21	Проект планировки территории. Основная часть	Стадия	Лист	Листов
Пров.		Робинд			07.21		ПП	12	
Нач. отд.		Робинд			07.21	Чертеж красных линий. Границы существующих и планируемых элементов планировочной структуры. Границы зон планируемого размещения объектов капитального строительства. М 1:500	ООО «Г АРАНТ ПРОЕКТ»		
Н. контр.		Антонов			07.21				
ГИП		Гонцов			07.21				

Формат А1

Чертеж красных линий. Границы существующих и планируемых элементов планировочной структуры. Границы зон планируемого размещения объектов капитального строительства. М 1:500

Условные обозначения:

- границы территории, в отношении которой осуществляется подготовка проекта планировки
- образуемые красные линии
- ВЗУ образуемых земельных участков под жилую застройку
- ВЗУ образуемых земельных участков под размещение объектов индивидуального жилищного строительства
- ВЗУ образуемых земельных участков под размещение объектов системы газоснабжения, сооружения, имеющие особое значение
- ВЗУ образуемых земельных участков под размещение локальных канализационных очистных сооружений, ВНС
- ВЗУ образуемых земельных участков под автостоянки
- ВЗУ образуемых земельных участков под объекты физической культуры и массового спорта, фитнес-залы
- ВЗУ образуемых земельных участков под размещение школы на 550 учащихся мест
- ВЗУ образуемых земельных участков под объекты бытового назначения
- ВЗУ образуемых земельных участков под размещение объектов спорта
- ВЗУ образуемых земельных участков под размещение объекта общественно-деловой деятельности
- ВЗУ образуемых земельных участков под размещение АЗС
- ВЗУ образуемых земельных участков под размещение объектов предпринимательства
- ВЗУ образуемых земельных участков под объекты выполнения обязательств
- ВЗУ образуемых земельных участков под общественно-деловые постройки (магазины, парикмахерские, мастерские по ремонту одежды, мелкие ремонтные предприятия, мелкие производства, изготовление из природных материалов, ремесел, а также вспомогательные сооружения к ним: хозяйственные дворы, гаражи, парковки, навесы, беседки, мангалы, теплицы)
- ВЗУ образуемых земельных участков под площадки для выгула собак
- ВЗУ образуемых земельных участков под улично-дорожную сеть
- территории, предназначенные для размещения декоративных, информационных, рекламных конструкций, элементов озеленения, малых архитектурных форм
- площадка ТБО
- зона, предназначенная для создания зеленых насаждений (граница санитарно-защитной зоны железнодорожных путей (с шириной 50% ширины санитарно-защитной зоны в соответствии с п. 2.2.5 к ГОСТ 33220-97 "Зеленые насаждения общего пользования. Виды и виды производственных объектов, влияющих на окружающую среду")
- ВЗУ — номер ВЗУ образуемого земельного участка
- 96 — характерные точки границы зоны планируемого размещения объекта
- планируемые к изъятию для муниципальных нужд
- планируемые к изъятию для частных нужд
- планируемые к изъятию линии электропередач
- планируемые к изъятию линии канализации

Схема совмещения листов

Лист 1	Лист 2						Лист 12	Лист 16	
Лист 3	Лист 4	Лист 5				Лист 15	Лист 18	Лист 17	
Лист 6	Лист 7	Лист 8	Лист 9			Лист 19	Лист 19		
	Лист 10	Лист 11					Лист 20		
		Лист 12							

						55/2021ГП-ППТ1 ГЧ-013			
Изм.	Кол.уч.	Лист	№док.	Подп.	Дата	Проект планировки территории, ограниченной ул. Железнодорожной, полосой отвода железной дороги, территорией ГСК 1 «Молодость», Кондратьевским ш. (Кондратьевскому ш. (бывш. Ленина), ВПР, границей населенного пункта «Кондратьевское» (ул. Ленина, ВПР), границей населенного пункта «Кондратьевское» (ул. Ленина), границей территории Воскресенского сельского муниципального образования Заокского муниципального района, Тульской области, с проектом межевания в его составе			
Разраб.		Сапсонов			07.21	Проект планировки территории. Основная часть	Стадия	Лист	Листов
Пров.		Робинов			07.21		ГП	19	
Нач. отд.		Робинов			07.21				
Н. контр.		Антонов			07.21	Чертеж красных линий. Границы существующих и планируемых элементов планировочной структуры. Границы зон планируемого размещения объектов капитального строительства. М 1:500	ООО «АРАНТ ПРОЕКТ»		
ГИП		Гонцов			07.21				

Формат А1

Чертеж красных линий. Границы существующих и планируемых элементов планировочной структуры. Границы зон планируемого размещения объектов капитального строительства. М 1:500

Условные обозначения:

- границы территории, в отношении которой осуществляется подготовка проекта планировки
- красные линии
- виды образуемых земельных участков под жилую застройку
- виды образуемых земельных участков под размещение объектов индивидуального жилищного строительства
- виды образуемых земельных участков под размещение объектов системы газоснабжения, электроэнергетики и связи
- виды образуемых земельных участков под размещение локальных канализационных очистных сооружений, ВНС
- виды образуемых земельных участков под автостоянки
- виды образуемых земельных участков под объекты дошкольного, начального общего, среднего общего образования
- виды образуемых земельных участков под размещение школы со спортивным залом
- виды образуемых земельных участков под объекты бытового назначения
- виды образуемых земельных участков под размещение объектов связи
- виды образуемых земельных участков под размещение объектов индивидуальной предпринимательской деятельности
- виды образуемых земельных участков под размещение КНС
- виды образуемых земельных участков под размещение объектов предпринимательства
- виды образуемых земельных участков под объекты выполнения обязательств
- виды образуемых земельных участков под общественно-деловую застройку
- виды образуемых земельных участков под площадки для выгула собак
- виды образуемых земельных участков под улично-дорожную сеть
- территории, предназначенные для размещения декоративных, спортивных, устройств, элементов озеленения, малых архитектурных форм
- площадка ТБО
- зона, предназначенная для создания зеленых насаждений (в границах санитарно-защитной зоны жилой и общественно-деловой зоны не менее 50% ширины санитарно-защитной зоны в соответствии с п. 2.2.3 к СП 3.3.2.3685-21 "Санитарно-эпидемиологические требования к почвам, атмосферному воздуху, водным объектам, питьевой воде и питьевому водоснабжению, атмосферному воздуху в населенных пунктах, условиям деятельности хозяйствующих субъектов, осуществляющих производство пищевой продукции, условиям производства пищевой продукции, условиям оборота пищевой продукции, условиям выполнения работ, оказания услуг, обитания (пребывания) человека, воспитания и обучения, отдыха детей и их оздоровления, условиям трудовой деятельности, условиям проживания человека, обитания (пребывания) человека, условиям для обеспечения жизнедеятельности человека, а также к обеспечению безопасности, качеству и безвредности для человека факторов среды его обитания")
- 395 номер вновь образуемого земельного участка
- 96 характерные точки границы зоны планируемого размещения объекта
- проектируемые подземные сети водоснабжения
- проектируемые подземные сети канализации
- проектируемые воздушные линии электроэнергии
- проектируемые подземные линии связи

Схема совмещения листов

Лист 1	Лист 2						Лист 12	Лист 16	
Лист 3	Лист 4	Лист 5			Лист 13	Лист 14	Лист 17		
Лист 6	Лист 7	Лист 8	Лист 9		Лист 18	Лист 19			
	Лист 10	Лист 11					Лист 20		
		Лист 12							

						55/2021ГП-ППТ1ГЧ-014			
Изм.	Кол.уч.	Лист	№док.	Подп.	Дата	Проект планировки территории. Основная часть. Чертеж красных линий. Границы существующих и планируемых элементов планировочной структуры. Границы зон планируемого размещения объектов капитального строительства. М 1:500			
Разраб.		Соколов			07.21	Проект планировки территории. Основная часть	Стадия	Лист	Листов
Пров.		Робинов			07.21		ГП	14	
Нач. отд.		Робинов			07.21				
Н. контр.		Антонов			07.21		ООО «Г АРАНТ ПРОЕКТ»		
ГИП		Гонцов			07.21				

Формат А1

Чертеж красных линий. Границы существующих и планируемых элементов планировочной структуры. Границы зон планируемого размещения объектов капитального строительства. М 1:500

Условные обозначения:

- границы территории, в отношении которой осуществляется подготовка проекта планировки
- образуемые красные линии
- виды образуемых земельных участков под жилую застройку
- виды образуемых земельных участков под размещение объектов индивидуального жилищного строительства, приусадебные участки
- виды образуемых земельных участков под размещение объектов системы газоснабжения, электроэнергетики и связи
- виды образуемых земельных участков под размещение локальных канализационных очистных сооружений, ВНС
- виды образуемых земельных участков под автостоянки площадью
- виды образуемых земельных участков под объекты физической культуры и спорта, фитнес-залы
- виды образуемых земельных участков под размещение школы со спортивным залом
- виды образуемых земельных участков под объекты бытового назначения
- виды образуемых земельных участков под размещение объектов связи
- виды образуемых земельных участков под размещение объектов обслуживания-Экспозиция деятельности
- виды образуемых земельных участков под размещение КНС
- виды образуемых земельных участков под размещение объектов предпринимательства
- виды образуемых земельных участков под объекты бытового обслуживания
- виды образуемых земельных участков под общественно-деловую застройку, в том числе для размещения гостиниц, отелей, апартаментов, мотелей, а также вспомогательных сооружений к ним, в том числе: гостиницы, отели, апартаменты, мотели, кемпинги, а также вспомогательные сооружения к ним, в том числе: гаражи, парковки, площадки, беседки, навесы, беседки-навесы, навесы
- виды образуемых земельных участков под площадки для выгула собак
- виды образуемых земельных участков под линейно-кабельную сеть
- территории, предназначенные для размещения декоративных, информационных, рекламных конструкций, элементов озеленения, малых архитектурных форм
- площадка ТБО
- зона, предназначенная для создания зеленых насаждений (в границах санитарно-защитной зоны жилой и общественно-деловой застройки не менее 50% ширины санитарно-защитной зоны в соответствии с п. 2.2.5 к ЗОЛ 38.201-97 "Нормы и правила проектирования объектов зелёного строительства")
- 39:21 номер виды образуемого земельного участка
- 96 характерная точка границы зоны планируемого размещения объекта
- планируемые к выносу линии электроснабжения
- планируемые к выносу линии связи
- планируемые к выносу линии электроэнергии
- планируемые к выносу линии канализации

Схема совмещения листов

Лист 1	Лист 2				Лист 12	Лист 16	
Лист 3	Лист 4	Лист 5		Лист 13	Лист 14	Лист 17	
Лист 6	Лист 7	Лист 8	Лист 9	Лист 18	Лист 19		
	Лист 10	Лист 11			Лист 20		
		Лист 12					

Изм.	Кол.уч.	Лист	№док.	Подп.	Дата	55/2021ГП-ППТ1ГЧ-015			
Разраб.		Соколов			07.21	Проект планировки территории, ограниченной ул. Тепловозостроителей, полосой отвода железной дороги, территорией ГПК1 г.Ижевска, Кондратюк-проходом до Кондратюка, ул. Им. Алаева, ВПС, границей жилгородка общ.№ 4-4-4-1-2-3-4-5-20, границей микрорайона Воровьёвка, границей муниципального образования Завьяловское городское поселение, с проектом межевания в его составе			
Пров.		Робинов			07.21	Проект планировки территории. Основная часть	Стадия	Лист	Листов
Нач. отд.		Робинов			07.21		П	15	
Н. контр.		Антонов			07.21	Чертеж красных линий. Границы существующих и планируемых элементов планировочной структуры. Границы зон планируемого размещения объектов капитального строительства. М 1:500	ООО «Г АРАНТ ПРОЕКТ»		
ГИП		Гонцов			07.21				

Формат А1

Чертеж красных линий. Границы существующих и планируемых элементов планировочной структуры. Границы зон планируемого размещения объектов капитального строительства. М 1:500

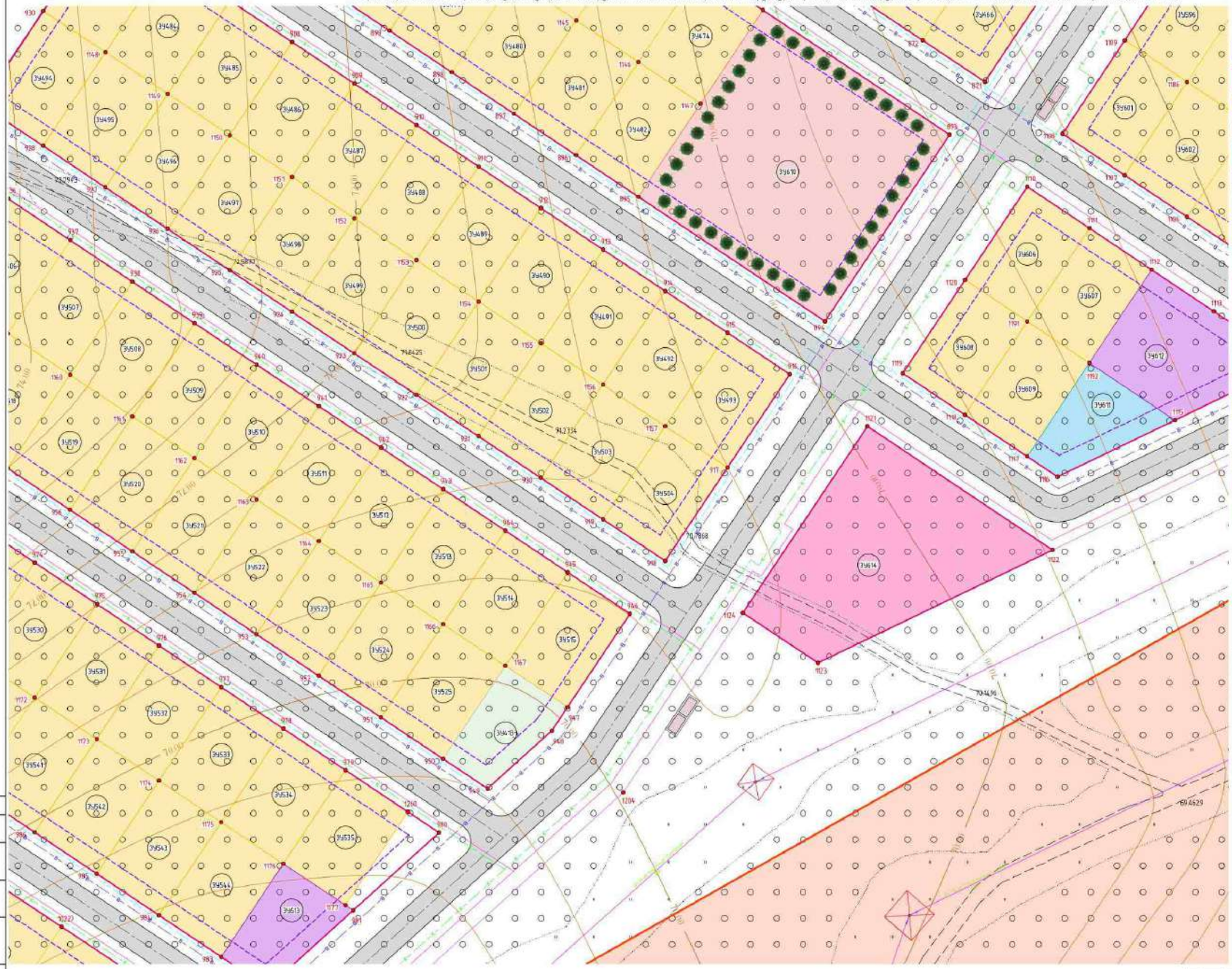

Условные обозначения:

- границы территории, в отношении которой осуществляется подготовка проекта планировки
- красные линии
- виды образуемых земельных участков под жилую застройку
- виды образуемых земельных участков под размещение объектов энергетического комплекса, производственной деятельности
- виды образуемых земельных участков под размещение объектов системы газоснабжения, электроэнергетики, связи, водоснабжения
- виды образуемых земельных участков под размещение локальных канализационных очистных сооружений, ВНС
- виды образуемых земельных участков под автостоянки площадку
- виды образуемых земельных участков под объекты физической культуры для обеспечения, фитнес залов
- виды образуемых земельных участков под размещение школы со спортивным залом
- виды образуемых земельных участков под объекты бытового назначения
- виды образуемых земельных участков под размещение объектов связи
- виды образуемых земельных участков под размещение объекта обращения с ТКО
- виды образуемых земельных участков под размещение КНС
- виды образуемых земельных участков под размещение объектов предпринимательства
- виды образуемых земельных участков под объекты бытового обслуживания
- виды образуемых земельных участков под общественно-деловые зоны, в пределах которых допускается размещение жилых домов, гостиниц, иных объектов обслуживания населения, коммерческой деятельности, в том числе магазинов, гостиниц, предприятий общественного питания, объектов культуры, спорта, здравоохранения, образования, дошкольного, начального общего, среднего общего образования, объектов гражданской обороны, а также объектов, не оказывающих негативное воздействие на окружающую среду
- виды образуемых земельных участков под линейные объекты
- виды образуемых земельных участков под улично-дорожную сеть
- территории, предназначенные для размещения декоративных, мемориальных, рекламных конструкций, элементов озеленения, малых архитектурных форм
- площадка ТБО
- зона, предназначенная для размещения объектов социально-культурного и жилищно-бытового назначения (не менее 50% зоны социально-культурной зоны в соответствии с п. 2.2.3 к ПЗЗ 3820-01-ПЗ "Правила землепользования и застройки города Новосибирска")*
- 391 номер вновь образуемого земельного участка
- 96 характерные точки границы зоны планируемого размещения объекта
- планируемые к изъятию для муниципальных нужд
- планируемые к изъятию для государственных нужд
- планируемые к изъятию линии электроэнергии
- планируемые к изъятию линии канализации

Схема совмещения листов

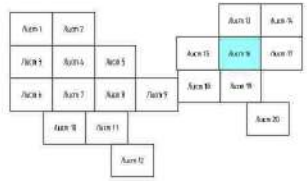

						55/2021ГП-ППТ1ГЧ-016		
Изм.	Кол.уч.	Лист	№док.	Подп.	Дата	Проект планировки территории, ограниченной ул. Тюменцевской, полосой отвода железной дороги, территорией ГСК 1 «Кондрашо», Кондрашовским ш. (Кондрашово ул. им. Алеши Ф/Р, границы кадастрового квартала 54:19:183420:20), границей территории Верхобьева, сформированного муниципального образования Новосибирского городского округа, Одоевского, с проектом межевания в его составе			
Разраб.		Сотсонов			07.21	Проект планировки территории. Основная часть	Стадия	Лист	Листов
Пров.		Робинд			07.21		ПЗ	16	
Нач. отд.		Робинд			07.21	Чертеж красных линий. Границы существующих и планируемых элементов планировочной структуры. Границы зон планируемого размещения объектов капитального строительства. М 1:500	ООО «Г АРАНТ ПРОЕКТ»		
Н. контр.		Антонов			07.21				
ГИП		Гонцов			07.21				

Формат А1

Чертеж красных линий. Границы существующих и планируемых элементов планировочной структуры. Границы зон планируемого размещения объектов капитального строительства. М 1:500

Условные обозначения:

площадка ТБО

Схема совмещения листов

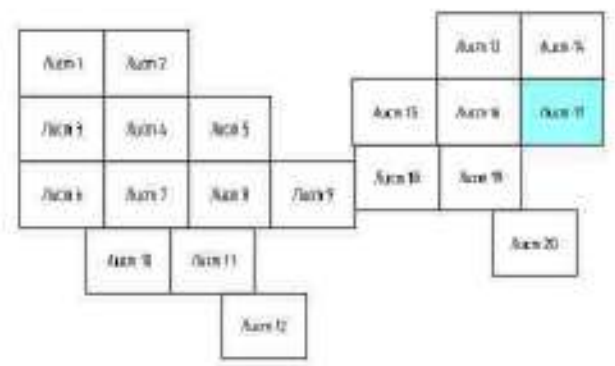

						55/2021 ГП-ППТ1 ГЧ-017
						«Проект планировки территории, ограниченной ул. Железнодорожной, полосой отвода железной дороги, территорией СНТ «Колдунья», Колдунинским проездом, ул. Колдуринской, ул. Им. Азина В.М., границей водозабора «Марьяна», границей микрорайона Воробьевка, границей муниципального образования Заводского района города Саратова, с проектом межевания в его составе»
Изм.	Кол.уч.	Лист	№док.	Подп.	Дата	
Разраб.	Самсонов				07.21	Проект планировки территории. Основная часть. Стадия: П. Лист: 17. Листов:
Пров.	Родина				07.21	
Нач. отд.	Родина				07.21	
Н. контр.	Антонов				07.21	Чертеж красных линий. Границы существующих и планируемых элементов планировочной структуры. Границы зон планируемого размещения объектов капитального строительства. М 1:500 — ООО «ГАРАНТ ПРОЕКТ»
ГИП	Гольцов				07.21	

Формат А1

Чертеж красных линий. Границы существующих и планируемых элементов планировочной структуры. Границы зон планируемого размещения объектов капитального строительства. М 1:500

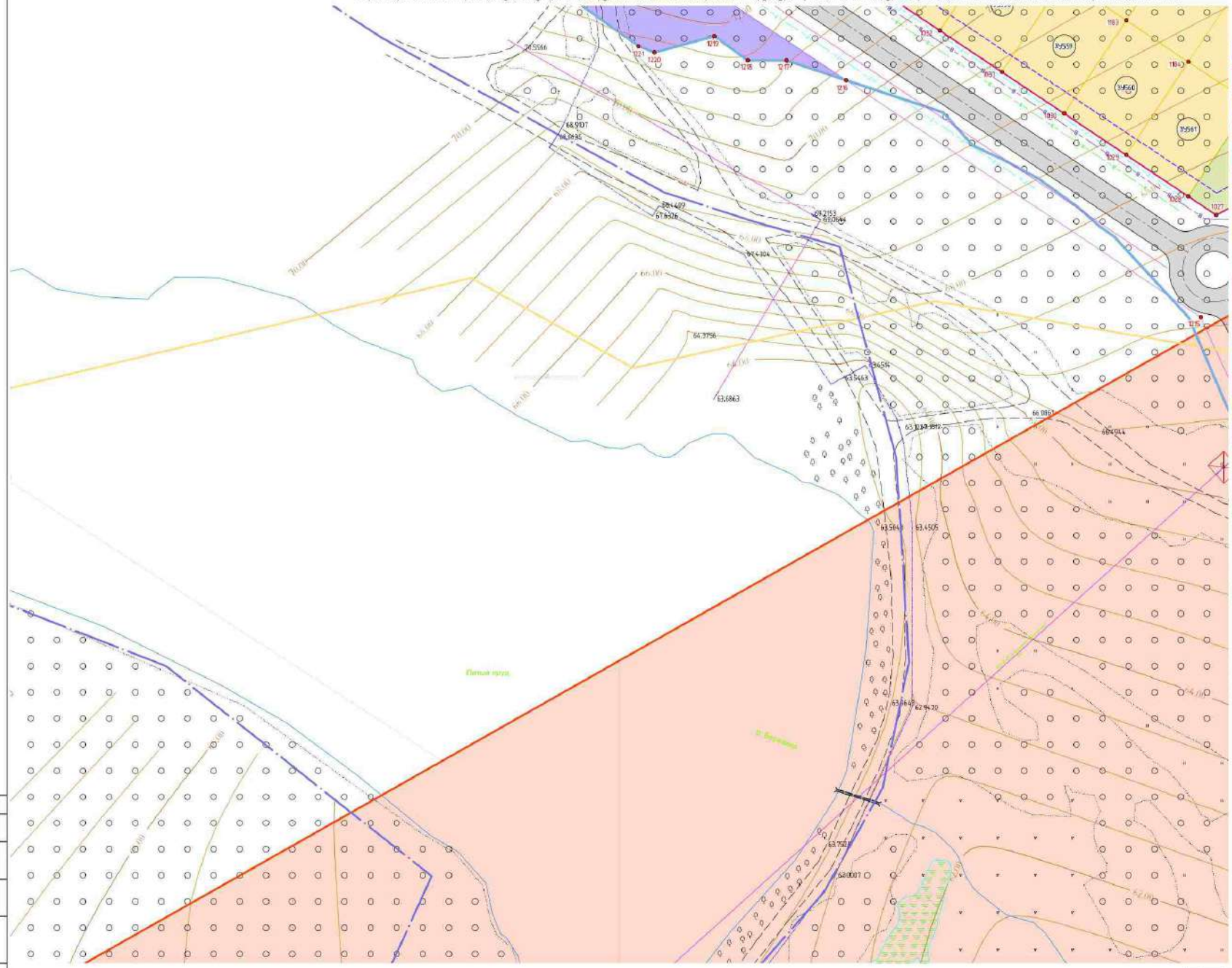

						55/2021ГП-ППТ1ГЧ-018			
Изм.	Кол.уч.	Лист	№док.	Подп.	Дата	Проект планировки территории, ограниченной ул. Тепловозостроения, полосой отвода железной дороги, территорией ГПК1 «Западная», Кондрашинским ш. (Кондрашино), ул. Им. Алексея Ф.Ф., границей населённого пункта Кондрашино (Кондрашинский с/с), границей территории объекта КГН 55:20:20, границей территории Воскресенского, сохранения территориального образования Зубовский-лесной городок, Одинцовского, с проектом межевания в его составе				
Разраб.		Сапсонов			07.21	Проект планировки территории. Основная часть	Стадия	Лист	Листов
Пров.		Робинов			07.21		ГП	18	
Нач. отд.		Робинов			07.21				
Н. контр.		Антонов			07.21	Чертеж красных линий. Границы существующих и планируемых элементов планировочной структуры. Границы зон планируемого размещения объектов капитального строительства. М 1:500	ООО «АРАНТ ПРОЕКТ»		
ГИП		Гонцов			07.21				

Формат А1

Чертеж красных линий. Границы существующих и планируемых элементов планировочной структуры. Границы зон планируемого размещения объектов капитального строительства. М 1:500

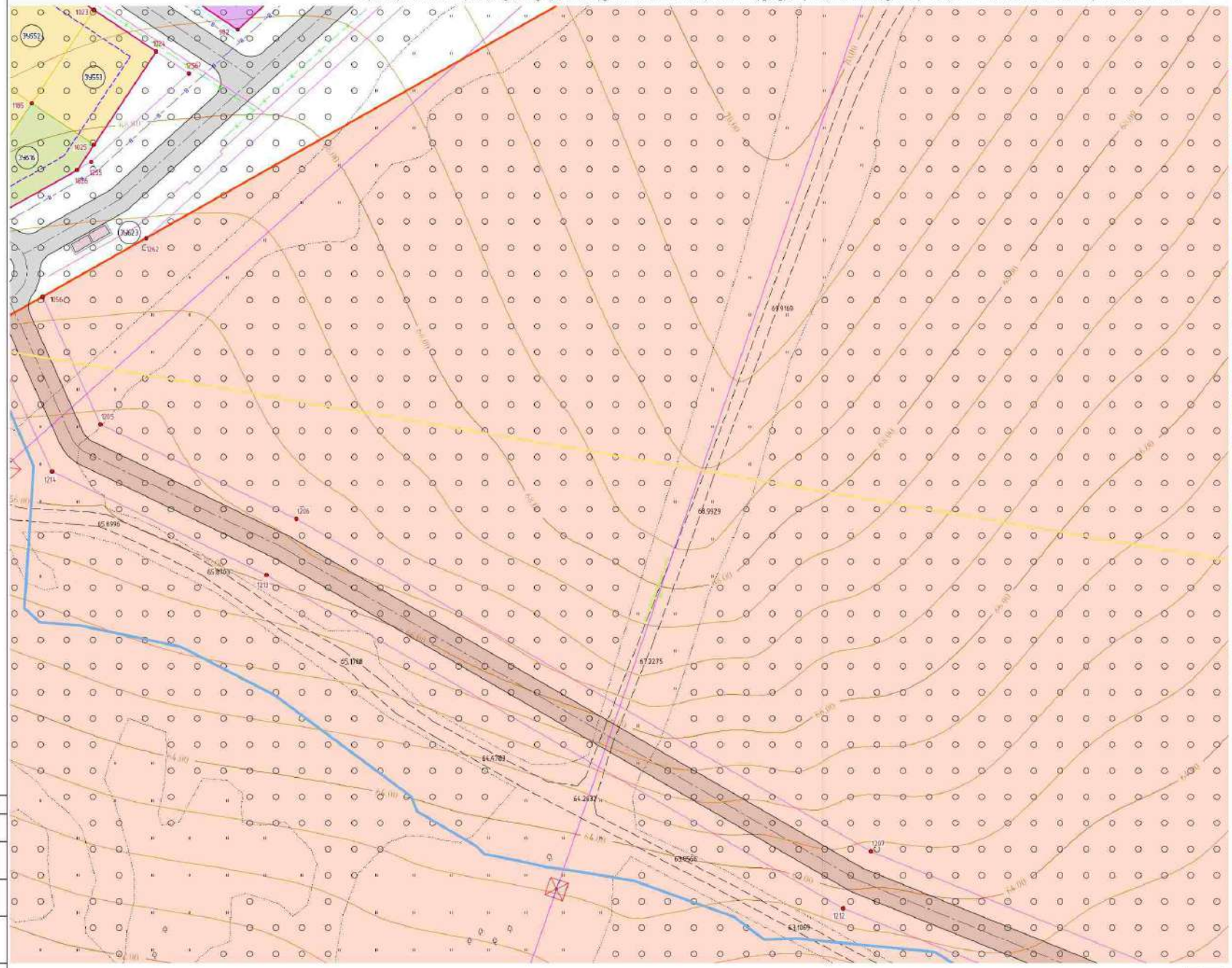

Условные обозначения:

- границы территории, в отношении которой осуществляется подготовка проекта планировки
- образуемые красные линии
- виды образуемых земельных участков под жилую застройку
- виды образуемых земельных участков под размещение объектов социального комплекса, предназначенных для отдыха
- виды образуемых земельных участков под размещение объектов системы газоснабжения, электроэнергетики, связи и связи
- виды образуемых земельных участков под размещение локальных канализационных очистных сооружений, ВНС
- виды образуемых земельных участков под автостоянки площадью
- виды образуемых земельных участков под объекты бытования для обслуживания, фитнес-центр
- виды образуемых земельных участков под размещение школы на 550 учащихся мест
- виды образуемых земельных участков под объекты бытования спортивных
- виды образуемых земельных участков под размещение объектов склада
- виды образуемых земельных участков под размещение объектов общественно-деловой деятельности
- виды образуемых земельных участков под размещение АЗС
- виды образуемых земельных участков под размещение объектов предпринимательства
- виды образуемых земельных участков под объекты выполнения обслуживания
- виды образуемых земельных участков под общественно-деловые постройки (магазины, парикмахерские, ателье, мастерские по ремонту одежды, мелкого инвентаря, изделий из кожи, меховой, и иной бытовой техники, стоянки с целью их хранения: гаражи, гаражи, парковки, гаражи, в подземных, наземных)
- виды образуемых земельных участков под площадки для выгула собак
- виды образуемых земельных участков под линейно-производственные сооружения
- территории, предназначенные для размещения декоративных, декоративных, устройств, элементов озеленения, малых архитектурных форм

- площадка ТБО
- зона, предназначенная для создания зеленых насаждений (границы санитарно-защитной зоны железнодорожных путей (ширина 50% ширины санитарно-защитной зоны в соответствии с п. 2.2.3 к ЛСП 3820-97 "Нормы и правила проектирования объектов железнодорожного транспорта")
- 39:01 номер вида образуемого земельного участка
- 96 характерные точки границы зоны планируемого размещения объекта
- проектируемые подземные сети водоснабжения
- проектируемые подземные сети канализации
- проектируемые воздушные линии электроснабжения
- проектируемые подземные линии связи

Схема совмещения листов

Лист 1	Лист 2						Лист 12	Лист 16	
Лист 3	Лист 4	Лист 5				Лист 15	Лист 18	Лист 17	
Лист 6	Лист 7	Лист 8	Лист 9			Лист 19	Лист 19		
	Лист 10	Лист 11						Лист 20	
		Лист 12							

						55/2021ГП-ППТ1ГЧ-019			
Изм.	Кол.уч.	Лист	№док.	Подп.	Дата	Проект планировки территории, ограниченной ул. Чернореченская, полосой отвода железной дороги, территорией ГПК1 г.Ижевска, Кондратюк-проходом до Кондратюка, ул. Им. Аллаяр Ф.Ф., границы кадастрового квартала 04:440:004:20, границей микрорайона Воровьёвка, сложившейся территории образования Зобовой поляны города Ижевска, с проектом межевания в его составе			
Разраб.		Соколов			07.21	Проект планировки территории. Основная часть	Стадия	Лист	Листов
Пров.		Робинд			07.21		ПП	19	
Нач. отд.		Робинд			07.21	Чертеж красных линий. Границы существующих и планируемых элементов планировочной структуры. Границы зон планируемого размещения объектов капитального строительства. М 1:500	ООО «Г АРАНТ ПРОЕКТ»		
Н. контр.		Антонов			07.21				
ГИП		Гольцов			07.21				

Формат А1

Чертеж красных линий. Границы существующих и планируемых элементов планировочной структуры. Границы зон планируемого размещения объектов капитального строительства. М 1:500

Условные обозначения:

- границы территории, в отношении которой осуществляется подготовка проекта планировки
- красные линии
- линии образуемых земельных участков под жилую застройку
- линии образуемых земельных участков под размещение объектов энергетического комплекса, производственной деятельности
- линии образуемых земельных участков под размещение объектов системы газоснабжения, электроэнергетики, связи и связи
- линии образуемых земельных участков под размещение локальных канализационных очистных сооружений, ВНС
- линии образуемых земельных участков под детские площадки
- линии образуемых земельных участков под объекты физической культуры и спорта, фитнес-залы и бассейны
- линии образуемых земельных участков под размещение школы на 550 учащихся в смену
- линии образуемых земельных участков под объекты для хранения скота
- линии образуемых земельных участков под размещение объектов сбора
- линии образуемых земельных участков под размещение объектов обслуживания-Экспозиция деятельности
- линии образуемых земельных участков под размещение КНС
- линии образуемых земельных участков под размещение объектов предпринимательства
- линии образуемых земельных участков под объекты выставочно-ярмарочной деятельности
- линии образуемых земельных участков под общественно-деловую застройку (в том числе торговые, офисные, гостиничные, многофункциональные, многоэтажные жилые дома, объекты, не требующие предоставления земельных участков, объекты, не требующие предоставления земельных участков, объекты с целями, требующими лицензии, гаражи, парковки, гаражи, подземные гаражи, гаражи)
- линии образуемых земельных участков под площадки для выгула собак
- линии образуемых земельных участков под улично-дорожную сеть
- территории, предназначенные для размещения декоративных, декоративных, устройств, элементов озеленения, малых архитектурных форм
- площадка ТБО
- зона, предназначенная для создания зеленых насаждений (в границах санитарно-защитной зоны железнодорожных путей (1 не менее 50% ширины санитарно-защитной зоны в соответствии с п. 2.2.3 к ЛОЛ 38.20-97 "Нормы и правила проектирования объектов железнодорожного транспорта")
- номер линии образуемого земельного участка
- 96 координаты точек границы зоны планируемого размещения объекта
- планируемые к выносу линии водоснабжения
- планируемые к выносу линии газоснабжения
- планируемые к выносу линии электроэнергии
- планируемые к выносу линии канализации

Схема совмещения листов

Лист 1	Лист 2				Лист 12	Лист 16	
Лист 3	Лист 4	Лист 5		Лист 13	Лист 14	Лист 17	
Лист 6	Лист 7	Лист 8	Лист 9	Лист 18	Лист 19		
	Лист 10	Лист 11				Лист 20	
		Лист 12					

						55/2021ГП-ППТ1ГЧ-020			
Изм.	Кол.уч.	Лист	№док.	Подп.	Дата	Проект планировки территории, ограниченной ул. Мехлесхозовской, полосой отвода железной дороги, территорией ГПК "Ковшовъ", Ковшовским проходом до Ковшовской ул. (№ 4 Алмаз ВГР), границей водоохранной зоны р. Шексна (ВГР), границей территории объекта ОКН (ВГР), границей территории Мариинской, сохранения культурного наследия города Череповца, с проектом межевания в его составе				
Разраб.		Сотсонов			07.21	Проект планировки территории. Основная часть	Стадия	Лист	Листов
Пров.		Робинов			07.21		П	20	
Нач. отд.		Робинов			07.21				
Н. контр.		Антонов			07.21	Чертеж красных линий. Границы существующих и планируемых элементов планировочной структуры. Границы зон планируемого размещения объектов капитального строительства. М 1:500	ООО «АРАНТ ПРОЕКТ»		
ГИП		Гонцов			07.21				

Формат А1

Чертеж красных линий. Границы существующих и планируемых элементов планировочной структуры. Границы зон планируемого размещения объектов капитального строительства. Общий вид. М 1:5000

Условные обозначения:

- границы территории, в отношении которой осуществляется подготовка проекта планировки
- образуемые красные линии
- вновь образуемые земельные участки под жилую застройку
- вновь образуемые земельные участки под размещение объектов энергетического комплекса, трансформаторной подстанции
- вновь образуемые земельные участки под размещение объектов системы газоснабжения, газорегуляторный пункт шкафного исполнения
- вновь образуемые земельные участки под размещение локальных канализационных очистных сооружений, КНС
- вновь образуемые земельные участки под детскую площадку
- вновь образуемые земельные участки под объекты для оказания услуг связи (почта, филиал банка)
- вновь образуемые земельные участки под размещение школы со спортивным залом
- вновь образуемые земельные участки под объекты для занятий спортом
- вновь образуемые земельные участки под размещение детского сада
- вновь образуемые земельные участки под размещение объекта объекта культурно-досуговой деятельности
- вновь образуемые земельные участки под размещение ФАП
- вновь образуемые земельные участки под размещение объектов предпринимательства,
- вновь образуемые земельные участки под объекты бытового обслуживания
- вновь образуемые земельные участки под общественные леса для занятия спортом, физической культурой, пешими или верховыми прогулками, отдыха и туризма, наблюдения за природой, пикника, иной деятельности, создания и ухода за городскими лесами, уборки, прудами, озерами, водохранилищами, пляжами
- вновь образуемые земельные участки под площадки для выгула собак
- вновь образуемые земельные участки под улично-дорожную сеть
- территория, предназначенная для размещения декоративных, планировочных, устройств, элементов озеленения, малых архитектурных форм
- площадки ТБО
- зона, предусмотренная для защитных зелёных насаждений в границах санитарно-защитной зоны железнодорожных путей (не менее 50% ширины санитарно-защитной зоны в соответствии с п. 2.234 ОСН 3020-97 "Нормы и правила проектирования отвода земель для железных дорог"
- (ЗУ1) номер вновь образуемого земельного участка
- • 96 характерная точка границы зоны планируемого размещения объекта

Изм.	Кол.уч.	Лист	Nдок.	Подп.	Дата	55/2021.ГП-ППТ1.ГЧ-021			
						«Проект планировки территории, ограниченной ул. Железнодорожной, полосой отвода железной дороги, территорией СНТ «Кокурино», Кокуринским проездом, ул. Кокуринской, ул. Им. Азина В.М., границей кадастрового квартала 64:48:020420, границей микрорайона Воробьевка, границей муниципального образования Заводского района города Саратова, с проектом межевания в его составе»			
Разраб.		Самсонов			11.20	Проект планировки территории. Основная часть	Стадия	Лист	Листов
Пров.		Родина			11.20		П	21	
Нач. отд.		Родина			11.20				
Н. контр.		Антонов			11.20	Чертеж красных линий. Границы существующих и планируемых элементов планировочной структуры. Границы зон планируемого размещения объектов капитального строительства. Общий вид. М 1:5000	ООО «ГАРАНТ ПРОЕКТ»		
ГИП		Гольцов			11.20				

Согласовано

Взамен инв. №

Подп. и дата

Инв. № подл.

Формат А2

Чертеж красных линий. Границы существующих и планируемых элементов планировочной структуры. Границы зон планируемого размещения объектов капитального строительства в кадастровом квартале 64:48:020416, 64:48:020417. М 1:2000

Изм.	Кол.уч.	Лист	№док.	Подп.	Дата
Разраб.		Самсонов			11.20
Пров.		Рябина			11.20
Нач. отд.		Рябина			11.20
Н. контр.		Антонов			11.20
ГИП		Гальцев			11.20

41/20-ППТ1/Ч-022

Проект планировки территории. Основная часть.

Стадия	Лист	Листов
П	22	

Чертеж красных линий. Границы существующих и планируемых элементов планировочной структуры. Границы зон планируемого размещения объектов капитального строительства в кадастровом квартале 64:48:020416, 64:48:020417. М 1:2000

ООО «ГАРАНТПРОЕКТ»

Чертеж красных линий. Границы существующих и планируемых элементов планировочной структуры. Границы зон планируемого размещения объектов капитального строительства в кадастровом квартале 64:48:020420. М 1:2000

Условные обозначения

- границы территории, в отношении которой осуществляется подготовка проекта планировки
- образуемые красные линии
- Вновь образуемые земельные участки под жилую застройку
- Вновь образуемые земельные участки под размещение объектов энергетического комплекса, трансформаторной подстанции
- Вновь образуемые земельные участки под размещение объектов системы газоснабжения, газорегуляторный пункт шкафного типа
- Вновь образуемые земельные участки под размещение локальных канализационных очистных сооружений, КНС
- Вновь образуемые земельные участки под детскую площадку
- Вновь образуемые земельные участки под объекты для оказания услуг связи (почта, филиал банка)
- Вновь образуемые земельные участки под размещение школы со спортивным ядром
- Вновь образуемые земельные участки под объекты для занятий спортом
- Вновь образуемые земельные участки под размещение детского сада
- Вновь образуемые земельные участки под размещение объекта объекта культурно-досуговой деятельности
- Вновь образуемые земельные участки под размещение ФАП
- Вновь образуемые земельные участки под размещение объектов предпринимательства
- Вновь образуемые земельные участки под объекты бытового обслуживания
- Вновь образуемые земельные участки под обустройство мест для занятия спортом, физической культурой, пешие или верховые прогулки, отдыха и туризма, наблюдения за природой, пикников, а также деятельности, созданию и уходу за городскими лесами, скверами, прудами, озерами, водохранилищами, пляжами
- Вновь образуемые земельные участки под площадки для выгула собак
- Вновь образуемые земельные участки под улично-дорожную сеть
- территории, предназначенные для размещения декоративных, пешеходных, устройств, элементов озеленения, малых архитектурных форм
- площадки ТБО
- зона, предназначенная для защитных зеленых насаждений в границах санитарно-защитной зоны железнодорожных путей (не менее 50% площади санитарно-защитной зоны в соответствии с п. 2.2.3.4. ОСН 3.02.01-97 "Нормы и правила проектирования отвода земель для железных дорог"
- (ЗУ1) номер вновь образуемого земельного участка
- • 96 характерная точка границы зоны планируемого размещения объекта
- проектируемые подземные сети водоснабжения
- проектируемые подземные сети газоснабжения
- проектируемые воздушные линии электропередач
- проектируемые подземная бытовая канализация

Схема совмещения листов

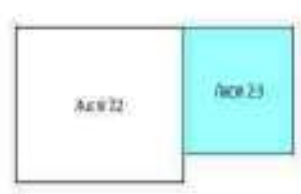

Изм.	Кол.уч	Лист	N док.	Подп.	Дата	55/2021.ГП-ППТ1.ГЧ-023		
						«Проект планировки территории, ограниченной ул. Железнодорожной, полосой отвода железной дороги, территорией СНТ «Факел», Кондрашкин проезд, ул. Кондрашкова, ул. Им. Азина В.М., границей кадастрового квартала 64:48:020420, границей микрорайона Воробьевка, границей муниципального образования Заводского района города Саратова, с проектом межевания в его составе»		
Разраб.	Сенсонов				11.20	Проект планировки территории. Основная часть	Стадия П	Лист 23 / Листов
Пров.	Родина							
Нач. отд.	Родина							
Н. контр.	Антонов					Чертеж красных линий. Границы существующих и планируемых элементов планировочной структуры. Границы зон планируемого размещения объектов капитального строительства в кадастровом квартале 64:48:020420. М 1:2000	ООО «ГАРАНТ ПРОЕКТ»	
ГИП	Гольцов							

Формат А2

Согласовано | Взам. инв. N | Подп. и дата | Инв. N подл.

Раздел 2. Положение о размещении объектов капитального строительства

СОДЕРЖАНИЕ

1. ПОЛОЖЕНИЕ О ХАРАКТЕРИСТИКАХ ПЛАНИРУЕМОГО РАЗВИТИЯ ТЕРРИТОРИИ, В ТОМ ЧИСЛЕ О ПЛОТНОСТИ И ПАРАМЕТРАХ ЗАСТРОЙКИ ТЕРРИТОРИИ (В ПРЕДЕЛАХ, УСТАНОВЛЕННЫХ ГРАДОСТРОИТЕЛЬНЫМ РЕГЛАМЕНТОМ), О ХАРАКТЕРИСТИКАХ ОБЪЕКТОВ КАПИТАЛЬНОГО СТРОИТЕЛЬСТВА ЖИЛОГО, ПРОИЗВОДСТВЕННОГО, ОБЩЕСТВЕННО-ДЕЛОВОГО И ИНОГО НАЗНАЧЕНИЯ И НЕОБХОДИМЫХ ДЛЯ ФУНКЦИОНИРОВАНИЯ ТАКИХ ОБЪЕКТОВ И ОБЕСПЕЧЕНИЯ ЖИЗНЕДЕЯТЕЛЬНОСТИ ГРАЖДАН ОБЪЕКТОВ КОММУНАЛЬНОЙ, ТРАНСПОРТНОЙ, СОЦИАЛЬНОЙ ИНФРАСТРУКТУР, В ТОМ ЧИСЛЕ ОБЪЕКТОВ, ВКЛЮЧЕННЫХ В ПРОГРАММЫ КОМПЛЕКСНОГО РАЗВИТИЯ СИСТЕМ КОММУНАЛЬНОЙ ИНФРАСТРУКТУРЫ, ПРОГРАММЫ КОМПЛЕКСНОГО РАЗВИТИЯ ТРАНСПОРТНОЙ ИНФРАСТРУКТУРЫ, ПРОГРАММЫ КОМПЛЕКСНОГО РАЗВИТИЯ СОЦИАЛЬНОЙ ИНФРАСТРУКТУРЫ И НЕОБХОДИМЫХ ДЛЯ РАЗВИТИЯ ТЕРРИТОРИИ В ГРАНИЦАХ ЭЛЕМЕНТА ПЛАНИРОВОЧНОЙ СТРУКТУРЫ 2

2. ПОЛОЖЕНИЕ ОБ ОЧЕРЕДНОСТИ ПЛАНИРУЕМОГО РАЗВИТИЯ ТЕРРИТОРИИ, СОДЕРЖАЩИЕ ЭТАПЫ ПРОЕКТИРОВАНИЯ, СТРОИТЕЛЬСТВА, РЕКОНСТРУКЦИИ ОБЪЕКТОВ КАПИТАЛЬНОГО СТРОИТЕЛЬСТВА ЖИЛОГО, ПРОИЗВОДСТВЕННОГО, ОБЩЕСТВЕННО-ДЕЛОВОГО И ИНОГО НАЗНАЧЕНИЯ И ЭТАПЫ СТРОИТЕЛЬСТВА, РЕКОНСТРУКЦИИ НЕОБХОДИМЫХ ДЛЯ ФУНКЦИОНИРОВАНИЯ ТАКИХ ОБЪЕКТОВ И ОБЕСПЕЧЕНИЯ ЖИЗНЕДЕЯТЕЛЬНОСТИ ГРАЖДАН ОБЪЕКТОВ КОММУНАЛЬНОЙ, ТРАНСПОРТНОЙ, СОЦИАЛЬНОЙ ИНФРАСТРУКТУР, В ТОМ ЧИСЛЕ ОБЪЕКТОВ, ВКЛЮЧЕННЫХ В ПРОГРАММЫ КОМПЛЕКСНОГО РАЗВИТИЯ СИСТЕМ КОММУНАЛЬНОЙ ИНФРАСТРУКТУРЫ, ПРОГРАММЫ КОМПЛЕКСНОГО РАЗВИТИЯ ТРАНСПОРТНОЙ ИНФРАСТРУКТУРЫ, ПРОГРАММЫ КОМПЛЕКСНОГО РАЗВИТИЯ СОЦИАЛЬНОЙ ИНФРАСТРУКТУРЫ 7

1. ПОЛОЖЕНИЕ О ХАРАКТЕРИСТИКАХ ПЛАНИРУЕМОГО РАЗВИТИЯ ТЕРРИТОРИИ, В ТОМ ЧИСЛЕ О ПЛОТНОСТИ И ПАРАМЕТРАХ ЗАСТРОЙКИ ТЕРРИТОРИИ (В ПРЕДЕЛАХ, УСТАНОВЛЕННЫХ ГРАДОСТРОИТЕЛЬНЫМ РЕГЛАМЕНТОМ), О ХАРАКТЕРИСТИКАХ ОБЪЕКТОВ КАПИТАЛЬНОГО СТРОИТЕЛЬСТВА ЖИЛОГО, ПРОИЗВОДСТВЕННОГО, ОБЩЕСТВЕННО-ДЕЛОВОГО И ИНОГО НАЗНАЧЕНИЯ И НЕОБХОДИМЫХ ДЛЯ ФУНКЦИОНИРОВАНИЯ ТАКИХ ОБЪЕКТОВ И ОБЕСПЕЧЕНИЯ ЖИЗНЕДЕЯТЕЛЬНОСТИ ГРАЖДАН ОБЪЕКТОВ КОММУНАЛЬНОЙ, ТРАНСПОРТНОЙ, СОЦИАЛЬНОЙ ИНФРАСТРУКТУР, В ТОМ ЧИСЛЕ ОБЪЕКТОВ, ВКЛЮЧЕННЫХ В ПРОГРАММЫ КОМПЛЕКСНОГО РАЗВИТИЯ СИСТЕМ КОММУНАЛЬНОЙ ИНФРАСТРУКТУРЫ, ПРОГРАММЫ КОМПЛЕКСНОГО РАЗВИТИЯ ТРАНСПОРТНОЙ ИНФРАСТРУКТУРЫ, ПРОГРАММЫ КОМПЛЕКСНОГО РАЗВИТИЯ СОЦИАЛЬНОЙ ИНФРАСТРУКТУРЫ И НЕОБХОДИМЫХ ДЛЯ РАЗВИТИЯ ТЕРРИТОРИИ В ГРАНИЦАХ ЭЛЕМЕНТА ПЛАНИРОВОЧНОЙ СТРУКТУРЫ

Проект планировки территории по объекту «Проект планировки территории, ограниченной ул. Железнодорожной, полосой отвода железной дороги, территорией СНТ «Кокурино», Кокуринским проездом, ул. Кокуринской, ул. Им. Азина В.М., границей кадастрового квартала 64:48:020420, границей микрорайона Воробьевка, границей муниципального образования Заводском районе города Саратова, с проектом межевания в его составе» разработан для формирования земельных участков для индивидуального жилищного строительства, земельных участков, предназначенных для размещения объектов социально-культурного и коммунально-бытового назначения, а так же планируемого размещения объектов и коммуникаций инженерной инфраструктуры.

Основанием для разработки является Постановление администрации муниципального образования «Город Саратов» от 18 февраля 2021 года № 314 «О подготовке проекта планировки территории, ограниченной ул.Железнодорожной, полосой отвода железной дороги, территорией СНТ «Кокурино», Кокуринским проездом, ул.Кокуринской, ул.им.Азина В.М, границей кадастрового квартала 64:48:020420, границей микрорайона Воробьевка, границей муниципального образования Заводском районе города Саратова, с проектом межевания в его составе».

Проект выполнен на основании следующих нормативных и правовых документов:

- Градостроительный кодекс РФ;
- Земельный кодекс РФ;
- Федеральный закон от 06.10.2003 № 131-ФЗ «Об общих принципах организации местного самоуправления в Российской Федерации»;
- Постановление Правительства Российской Федерации от 31.03.2017 № 402 «Об утверждении правил выполнения инженерных изысканий, необходимых для подготовки документации по планировке территории, перечня видов инженерных изысканий, необходимых для подготовки документации по планировке территории, и о внесении изменений в постановление правительства Российской Федерации от 19.01.2006 № 20»;
- Постановление Правительства Российской Федерации от 22 апреля 2017 года № 485 «О составе материалов и результатов инженерных изысканий, подлежащих размещению в государственных информационных системах обеспечения градостроительной деятельности, Едином государственном фонде данных о состоянии окружающей среды, ее загрязнении, а также о форме и порядке их представления»;
- Постановление Правительства РФ от 12.05.2017 № 564 «Об утверждении Положения о составе и содержании документации по планировке территории, предусматривающей размещение одного или нескольких линейных объектов»;
- Постановление Правительства РФ от 13.03.2020 № 279 «Об информационном обеспечении градостроительной деятельности»;
- Приказ Минстроя России от 25.04.2017 N 739/пр «Об утверждении требований к цифровым топографическим картам и цифровым топографическим планам, используемым при подготовке графической части документации по планировке территории»;

- Решение Саратовской городской Думы от 31.01.2018 № 29-223 «О Генеральном плане муниципального образования «Город Саратов»;

Решение Саратовской городской Думы от 25.07.2019 № 54-397 "О Правилах землепользования и застройки муниципального образования "Город Саратов";

- Решение Саратовской городской Думы от 25.12.2018 № 45-326 «О Правилах благоустройства территории муниципального образования «Город Саратов»;

- Решение Саратовской городской Думы от 28.05.2020 № 67-536 «Об утверждении местных нормативов градостроительного проектирования муниципального образования «Город Саратов»;

- СП 42.13330.2016 «СНиП 2.07.01-89* Градостроительство. Планировка и застройка городских и сельских поселений».

Проект планировки территории выполнен согласно Технического задания по объекту в отношении территории, ограниченной ул. Железнодорожной, полосой отвода железной дороги, территорией СНТ «Кокурино», Кокуринским проездом, ул. Кокуринской, ул. Им. Азина В.М., границей кадастрового квартала 64:48:020420, границей микрорайона Воробьевка, границей муниципального образования Заводском районе города Саратова. Территория свободна от застройки. Транспортная, инженерная инфраструктура в настоящее время отсутствует.

Перечень планируемых к размещению объектов капитального строительства местного значения и их характеристики

Планировочные решения проекта планировки территории разработаны в соответствии с Градостроительным Кодексом РФ, а также в соответствии с техническими, противопожарными и санитарными нормами. Проект включает в себя комплекс решений по организации данной территории.

В соответствии с Техническим заданием подготовка проекта планировки территории осуществляется для решения следующих задач:

- выделения элементов планировочной структуры, установление параметров планируемого развития элементов планировочной структуры, и линии регулирования застройки.

- определения плана красных линий с учетом существующей застройки, проектных предложений по размещению объектов различного назначения.

- установления параметров элементов планировочной структуры на данной территории.

- определения границ зон существующего и планируемого размещения объектов и коммуникаций инженерной инфраструктуры.

- определения границ зон планируемого размещения объектов социально-культурного и коммунально-бытового назначения.

- определения территорий общего пользования.

- определения земельных участков и площадей в целях резервирования для государственных и муниципальных нужд.

Проект планировки территории является основой для разработки проектов межевания территорий.

Планируемые к размещению объекты капитального строительства:

- объекты индивидуального жилищного строительства;
- детские сады;
- объекты, предназначенные для размещения амбулаторно-поликлинического обслуживания;
- магазины;
- объекты для оказания услуг связи (почта, филиал банка);
- объекты бытового обслуживания;
- спортивные сооружения;
- игровые детские площадки;
- улично-дорожная сеть;
- площадка для выгула собак;

- трансформаторные подстанции;
- газорегуляторные пункты;
- локальные очистные сооружения;
- инженерные коммуникации (водопровод, газопровод, бытовая канализация, воздушные линии электропередач)/

Перечень планируемых к размещению объектов капитального строительства федерального и регионального значения и их характеристики

В границах проекта планировки территории размещение объектов капитального строительства федерального и регионального значения не предусмотрено.

Данные о предельно допустимых минимальных и максимальных параметрах застройки территории

Проектными решениями устанавливаются предельные параметры разрешенного строительства объектов капитального строительства в границах зон их планируемого размещения. Параметры разрешенного строительства инженерных коммуникаций не устанавливаются. В соответствии с Приказом от 1 сентября 2014 года N 540 «Об утверждении классификатора видов разрешенного использования земельных участков» и Решением от 25 июля 2019 года N 54-397 О Правилах землепользования и застройки муниципального образования «Город Саратов» определены основные виды разрешённого использования земельных участков и объектов капитального строительства. Виды разрешенного использования проектируемых земельных участков и объектов капитального строительства, предельные параметры разрешенного строительства, реконструкции объектов капитального строительства приведены в таблице 1:

Таблица 1

ВИДЫ ИСПОЛЬЗОВАНИЯ	ПАРАМЕТРЫ РАЗРЕШЕННОГО ИСПОЛЬЗОВАНИЯ	СООТВЕТСТВИЕ ПАРАМЕТРОВ ПРЕДПОЛАГАЕМОЙ ЗАСТРОЙКИ
Основные виды		
Для индивидуального жилищного строительства (2.1)	Размеры земельных участков при формировании и их разделе: минимальная площадь участков – 100 кв. м; максимальная площадь участков – 1200 кв. м. принятая площадь участков – 600 кв.м. Этажность – не более 3 этажей. Коэффициент использования территории - не более 0.6. Отступ линии застройки от красной линии при новом строительстве: - не менее 5 м со стороны улиц; - не мене 3 м со стороны проездов; в районе существующей застройки – в соответствии со сложившейся ситуацией. Минимальное расстояние от границ соседнего участка до: -жилого дома – 3 м; -хозяйственных и прочих строений – 3 м; -открытой автостоянки –1 м; -отдельно стоящего гаража – 3 м; Минимальное расстояние от окон жилых помещений: - до соседнего жилого дома и хозяйственных строений на соседнем участке – 6 м; по противопожарным нормам в зависимости от огнестойкости зданий и сооружений от 6 м до 15 м;	Проектные решения соответствуют нормативно-правовой документации

	- до построек с содержанием скота и птицы – от 6 до 15 м жилого дома и хозяйственных строений на соседнем участке – 6 м; - до построек с содержанием скота и птицы, дворовых туалетов, помойных ям душа, бани и сауны - 12 м. Минимальное расстояние от границ соседнего участка: -до построек для содержания скота и птицы не менее - 4 м; - до стволов высокорослых деревьев – 4 м; - до стволов среднерослых деревьев – 2 м; - до кустарников – 1 м. Максимальная высота ограждения между соседними участками – не более 2.0 м Ограждение между соседними участками может быть сетчатым, решетчатым. Ограждение между соседними участками должно быть прозрачным. Сплошное ограждение допускается по согласованию с собственниками соседних участков. Расстояние между жилыми домами при новом строительстве – в соответствии с нормами противопожарной безопасности, инсоляции и освещенности. При новом строительстве допускается блокировка жилых домов и хозяйственных строений на смежных соседних участках по взаимному согласию владельцев с учетом противопожарных требований.	
Дошкольное, начальное и среднее общее образование (3.5.1)	Этажность – до 4 надземных этажей. Минимальный отступ: - от границы земельного участка до основного здания – 10 м; - от границы земельного участка до хозяйственных и прочих построек – 1 м; Размеры земельных участков - Дошкольное образование: при вместимости до 100 мест – 40 кв.м/место при вместимости свыше 100 мест – 35 кв.м/место Общее образование: при вместимости от 40 до 400 – 50 кв.м/место при вместимости от 400 до 500 – 60 кв.м/место при вместимости от 500 до 600 – 50 кв.м/место при вместимости от 600 до 800 – 40 кв.м/место при вместимости от 800 до 1100 – 33 кв.м/место при вместимости от 1100 до 1500 – 21 кв.м/место при вместимости от 1500 до 2000 – 17 кв.м/место свыше 2000 – 16 кв.м/место. Максимальный процент застройки в границах земельного участка – 30. Минимальный процент спортивно-игровых площадок – 20. Площадь озеленения территории детских дошкольных учреждений – не менее 50 %.	Проектные решения соответствуют нормативно-правовой документации
Амбулаторно-поликлиническое обслуживание (3.4.1)	Этажность – до 4 надземных этажей. Минимальный отступ: - от границы земельного участка до основного здания – 10 м; Максимальный процент застройки в границах земельного участка – 30. Минимальный процент озеленения – 80.	Проектные решения соответствуют нормативно-правовой документации
Предпринимательство (4.0)	Этажность – до 5 надземных этажей.	Проектные решения

в том числе: Магазины (4.4)	Минимальный отступ: - от границы земельного участка – 1 м; - от красной линии – 3 м. Предельные (минимальные и (или) максимальные) размеры земельных участков под магазин и объекты страховой и банковской деятельности не подлежат установлению. Максимальный процент застройки в границах земельного участка – 80.	соответствуют нормативно-правовой документации
Улично-дорожная сеть (12.0.1)	Предельные (минимальные и (или) максимальные) размеры земельных участков, предельные параметры разрешенного строительства, реконструкции объектов капитального строительства не подлежат установлению	Проектные решения соответствуют нормативно-правовой документации
Коммунальное обслуживание (3.1)	Этажность – до 1 этажа. Минимальные отступы от границ земельного участка – с фронтальной стороны земельного участка – в соответствии со сложившейся линией застройки. Максимальный процент застройки в границах земельного участка – 100%. Минимальные отступы от границ земельного участка до ГРПШ – 10 м в соответствии с п.7г) Постановления от 20 ноября 2000 г. N° 878 г. Москва «Об утверждении Правил охраны газораспределительных сетей» Площади земельных участков под трансформаторные подстанции – от 0,005 га. Площади земельных участков под артезианские скважины – от 0,009 га. Площадки для сбора мусора - из расчета мусоронакопления. Расстояние до границ участков жилых домов не менее 20 м, но не более 100 м, детских учреждений, площадок отдыха – не менее 25 м.	Проектные решения соответствуют нормативно-правовой документации
Условные виды		
Благоустройство территории Размещение декоративных, технических, планировочных, конструктивных устройств, элементов озеленения, различных видов оборудования и оформления, малых архитектурных форм (12.0.2)	Предельные (минимальные и (или) максимальные) размеры земельных участков, предельные параметры разрешенного строительства, реконструкции объектов капитального строительства не подлежат установлению	Проектные решения соответствуют нормативно-правовой документации
Оказание услуг связи Размещение зданий, предназначенных для размещения пунктов оказания услуг почтовой, телеграфной, междугородней и международной телефонной связи (3.2.3)	Этажность – до 5 надземных этажей. Минимальный отступ: - от границы земельного участка – 1 м; - от красной линии – 3 м. Предельные (минимальные и (или) максимальные) размеры земельных участков под магазин и объекты страховой и банковской деятельности не подлежат установлению. Максимальный процент застройки в границах земельного участка – 80.	Проектные решения соответствуют нормативно-правовой документации
Бытовое обслуживание Размещение объектов капитального строительства, предназначенных для	Этажность – до 5 надземных этажей. Минимальный отступ: - от границы земельного участка – 1 м; - от красной линии – 3 м.	Проектные решения соответствуют нормативно-правовой документации

оказания населению или организациям бытовых услуг (мастерские мелкого ремонта, ателье, бани, парикмахерские, прачечные, химчистки, похоронные бюро)	Предельные (минимальные и (или) максимальные) размеры земельных участков под магазин и объекты страховой и банковской деятельности не подлежат установлению. Максимальный процент застройки в границах земельного участка – 80.	

2. ПОЛОЖЕНИЕ ОБ ОЧЕРЕДНОСТИ ПЛАНИРУЕМОГО РАЗВИТИЯ ТЕРРИТОРИИ, СОДЕРЖАЩИЕ ЭТАПЫ ПРОЕКТИРОВАНИЯ, СТРОИТЕЛЬСТВА, РЕКОНСТРУКЦИИ ОБЪЕКТОВ КАПИТАЛЬНОГО СТРОИТЕЛЬСТВА ЖИЛОГО, ПРОИЗВОДСТВЕННОГО, ОБЩЕСТВЕННО-ДЕЛОВОГО И ИНОГО НАЗНАЧЕНИЯ И ЭТАПЫ СТРОИТЕЛЬСТВА, РЕКОНСТРУКЦИИ НЕОБХОДИМЫХ ДЛЯ ФУНКЦИОНИРОВАНИЯ ТАКИХ ОБЪЕКТОВ И ОБЕСПЕЧЕНИЯ ЖИЗНЕДЕЯТЕЛЬНОСТИ ГРАЖДАН ОБЪЕКТОВ КОММУНАЛЬНОЙ, ТРАНСПОРТНОЙ, СОЦИАЛЬНОЙ ИНФРАСТРУКТУР, В ТОМ ЧИСЛЕ ОБЪЕКТОВ, ВКЛЮЧЕННЫХ В ПРОГРАММЫ КОМПЛЕКСНОГО РАЗВИТИЯ СИСТЕМ КОММУНАЛЬНОЙ ИНФРАСТРУКТУРЫ, ПРОГРАММЫ КОМПЛЕКСНОГО РАЗВИТИЯ ТРАНСПОРТНОЙ ИНФРАСТРУКТУРЫ, ПРОГРАММЫ КОМПЛЕКСНОГО РАЗВИТИЯ СОЦИАЛЬНОЙ ИНФРАСТРУКТУРЫ

Очередность строительства принята в соответствии с наличием существующих транспортных и инженерных инфраструктур. В первую очередь этот наличие удобного подъезда к территории и необходимость развития инженерной инфраструктуры – дорог, систем водоснабжения, газоснабжения, водоотведения, электроснабжения.

Очередность планируемого развития территории - 1 этап. Расчетный срок - до 2028 г. Освоение разделяется на подэтапы:

1-й подэтап – предполагает выполнение подготовительных работ для проектируемой застройки: выполнение вертикальной планировки, размещение зон улично-дорожной сети, проектируемых основных внутриквартальных проездов, размещение проектируемых объектов инженерной инфраструктуры, зон жилого и общественно-делового назначения. Включает в себя: 90% общей площади планируемой жилой застройки территории. Срок строительства 5 лет.

2-й подэтап – предполагает выполнение проектируемой застройки: размещение объектов социально-бытового и физкультурно-оздоровительного назначения, размещение проектируемых аллей и детских площадок, благоустройство территории. Включает в себя: 10% общей площади планируемой жилой застройки территории. Срок строительства 3 года.

ЗАКАЗЧИК – КОМИТЕТ ПО АРХИТЕКТУРЕ АДМИНИСТРАЦИИ МУНИЦИПАЛЬНОГО ОБРАЗОВАНИЯ «ГОРОД САРАТОВ»

«ПРОЕКТ ПЛАНИРОВКИ ТЕРРИТОРИИ, ОГРАНИЧЕННОЙ УЛ. ЖЕЛЕЗНОДОРОЖНОЙ, ПОЛОСОЙ ОТВОДА ЖЕЛЕЗНОЙ ДОРОГИ, ТЕРРИТОРИЕЙ СНТ «КОКУРИНО», КОКУРИНСКИМ ПРОЕЗДОМ, УЛ. КОКУРИНСКОЙ, УЛ. ИМ. АЗИНА В.М., ГРАНИЦЕЙ КАДАСТРОВОГО КВАРТАЛА 64:48:020420, ГРАНИЦЕЙ МИКРОРАЙОНА ВОРОБЬЕВКА, ГРАНИЦЕЙ МУНИЦИПАЛЬНОГО ОБРАЗОВАНИЯ ЗАВОДСКОМ РАЙОНЕ ГОРОДА САРАТОВА, С ПРОЕКТОМ МЕЖЕВАНИЯ В ЕГО СОСТАВЕ»

ДОКУМЕНТАЦИЯ ПО ПЛАНИРОВКЕ ТЕРРИТОРИИ

Проект планировки территории (материалы по обоснованию)

55/2021.ГП-ППТ2

Том 2

Изм.	№ док.	Подп.	Дата

2021

ГАРАНТ ПРОЕКТ

ЗАКАЗЧИК – КОМИТЕТ ПО АРХИТЕКТУРЕ АДМИНИСТРАЦИИ МУНИЦИПАЛЬНОГО ОБРАЗОВАНИЯ «ГОРОД САРАТОВ»

«ПРОЕКТ ПЛАНИРОВКИ ТЕРРИТОРИИ, ОГРАНИЧЕННОЙ УЛ. ЖЕЛЕЗНОДОРОЖНОЙ, ПОЛОСОЙ ОТВОДА ЖЕЛЕЗНОЙ ДОРОГИ, ТЕРРИТОРИЕЙ СНТ «КОКУРИНО», КОКУРИНСКИМ ПРОЕЗДОМ, УЛ. КОКУРИНСКОЙ, УЛ. ИМ. АЗИНА В.М., ГРАНИЦЕЙ КАДАСТРОВОГО КВАРТАЛА 64:48:020420, ГРАНИЦЕЙ МИКРОРАЙОНА ВОРОБЬЕВКА, ГРАНИЦЕЙ МУНИЦИПАЛЬНОГО ОБРАЗОВАНИЯ ЗАВОДСКОМ РАЙОНЕ ГОРОДА САРАТОВА, С ПРОЕКТОМ МЕЖЕВАНИЯ В ЕГО СОСТАВЕ»

ДОКУМЕНТАЦИЯ ПО ПЛАНИРОВКЕ ТЕРРИТОРИИ

Проект планировки территории (материалы по обоснованию)

55/2021.ГП-ППТ2

Том 2

Директор **Н.И. Серендеев**

Изм.	№ док.	Подп.	Дата

Взам. инв. №

Подп. и дата

Инв. № подл.

2021

СОСТАВ ПРОЕКТА ПЛАНИРОВКИ И ПРОЕКТА МЕЖЕВАНИЯ ТЕРРИТОРИИ

Номер тома	Обозначение	Наименование	Примечание
1	55/2021.ГП-ППТ1	Проект планировки территории. Основная часть	
2	**55/2021.ГП-ППТ2**	**Проект планировки территории. Материалы по обоснованию**	
3	55/2021.ГП-ПМТ1	Проект межевания территории. Основная часть	
4	55/2021.ГП-ПМТ2	Проект межевания территории. Материалы по обоснованию	

Согласовано

Взам. инв. №

Подп. и дата

Инв. № подл.

Изм.	Кол.уч.	Лист	№ док.	Подп.	Дата
ГИП		Гольцов			06.21
Н. контр.		Антонов			06.21

55/2021.ГП-СД

СОСТАВ ПРОЕКТА ПЛАНИРОВКИ И ПРОЕКТА МЕЖЕВАНИЯ ТЕРРИТОРИИ

Стадия	Лист	Листов
П	1	1

ГАРАНТ ПРОЕКТ

Обозначение	Наименование	Приме-чание
55/2021.ГП-ППТ2.С	**Содержание тома 2**	2
55/2021.ГП-ППТ2.СД	**Состав проекта планировки и проекта межевания территории**	3
55/2021.ГП-ППТ2.ТЧ	**Текстовая часть**	4
55/2021.ГП-ППТ2.ГЧ	**Графическая часть**	61

Согласовано

Взам. инв. №

Подп. и дата

Инв. № подл.

Изм.	Кол.уч.	Лист	№ док.	Подп.	Дата	55/2021.ГП-ППТ2.С			
Разраб.		Самсонов			06.21	СОДЕРЖАНИЕ ТОМА 2	Стадия	Лист	Листов
Пров.		Родина			06.21		П		1
Нач. отд.		Родина			06.21		ООО «ГАРАНТ ПРОЕКТ»		
Н.контроль		Антонов			06.21				
ГИП		Гольцов			06.21				

СОДЕРЖАНИЕ ТЕКСТОВОЙ ЧАСТИ

1. ОБОСНОВАНИЕ ОПРЕДЕЛЕНИЯ ГРАНИЦ ЗОН ПЛАНИРУЕМОГО РАЗМЕЩЕНИЯ ОБЪЕКТОВ КАПИТАЛЬНОГО СТРОИТЕЛЬСТВА 2
Местоположение территории проектирования 3
Природно-климатическая характеристика 3
Рельеф 6
Гидрология и гидрография 6
Растительность и почвенный покров района работ, животный мир 7
Экологическое состояние территории 8
Объекты культурного наследия на проектируемой территории 9
Особо охраняемые природные территории на проектируемой территории 9
Сведения о наличии лесных участков в границах проектируемой территории 10
2. ОБОСНОВАНИЕ СООТВЕТСТВИЯ ПЛАНИРУЕМЫХ ПАРАМЕТРОВ, МЕСТОПОЛОЖЕНИЯ И НАЗНАЧЕНИЯ ОБЪЕКТОВ РЕГИОНАЛЬНОГО ЗНАЧЕНИЯ, ОБЪЕКТОВ МЕСТНОГО ЗНАЧЕНИЯ НОРМАТИВАМ ГРАДОСТРОИТЕЛЬНОГО ПРОЕКТИРОВАНИЯ И ТРЕБОВАНИЯМ ГРАДОСТРОИТЕЛЬНЫХ РЕГЛАМЕНТОВ, А ТАКЖЕ ПРИМЕНИТЕЛЬНО К ТЕРРИТОРИИ, В ГРАНИЦАХ КОТОРОЙ ПРЕДУСМАТРИВАЕТСЯ ОСУЩЕСТВЛЕНИЕ КОМПЛЕКСНОГО РАЗВИТИЯ ТЕРРИТОРИИ, УСТАНОВЛЕННЫМ ПРАВИЛАМИ ЗЕМЛЕПОЛЬЗОВАНИЯ И ЗАСТРОЙКИ РАСЧЕТНЫМ ПОКАЗАТЕЛЯМ МИНИМАЛЬНО ДОПУСТИМОГО УРОВНЯ ОБЕСПЕЧЕННОСТИ ТЕРРИТОРИИ ОБЪЕКТАМИ КОММУНАЛЬНОЙ, ТРАНСПОРТНОЙ, СОЦИАЛЬНОЙ ИНФРАСТРУКТУР И РАСЧЕТНЫМ ПОКАЗАТЕЛЯМ МАКСИМАЛЬНО ДОПУСТИМОГО УРОВНЯ ТЕРРИТОРИАЛЬНОЙ ДОСТУПНОСТИ ТАКИХ ОБЪЕКТОВ ДЛЯ НАСЕЛЕНИЯ 10
Инженерная подготовка и вертикальная планировка территории 66
3. ВАРИАНТЫ ПЛАНИРОВОЧНЫХ И (ИЛИ) ОБЪЕМНО-ПРОСТРАНСТВЕННЫХ РЕШЕНИЙ ЗАСТРОЙКИ ТЕРРИТОРИИ В СООТВЕТСТВИИ С ПРОЕКТОМ ПЛАНИРОВКИ ТЕРРИТОРИИ (В ОТНОШЕНИИ ЭЛЕМЕНТОВ ПЛАНИРОВОЧНОЙ СТРУКТУРЫ, РАСПОЛОЖЕННЫХ В ЖИЛЫХ ИЛИ ОБЩЕСТВЕННО-ДЕЛОВЫХ ЗОНАХ) 66
Предложения по развитию систем транспортного обслуживания территории 70
Объекты транспортной инфраструктуры 70
Предложения по развитию систем инженерно-технического обеспечения территории 70
4. ПЕРЕЧЕНЬ МЕРОПРИЯТИЙ ПО ЗАЩИТЕ ТЕРРИТОРИИ ОТ ЧРЕЗВЫЧАЙНЫХ СИТУАЦИЙ ПРИРОДНОГО И ТЕХНОГЕННОГО ХАРАКТЕРА, В ТОМ ЧИСЛЕ ПО ОБЕСПЕЧЕНИЮ ПОЖАРНОЙ БЕЗОПАСНОСТИ И ПО ГРАЖДАНСКОЙ ОБОРОНЕ 72
Перечень источников чрезвычайных ситуаций техногенного характера: 72
Перечень источников чрезвычайных ситуаций природного характера: 73
Мероприятия по предупреждению чрезвычайных ситуаций природного и техногенного характера. 74
Мероприятия при угрозе и возникновении производственных аварий, катастроф и стихийных бедствий (режим повышенной готовности): 75
Мероприятия при угрозе и возникновении производственных аварий, катастроф и стихийных бедствий (режим повышенной готовности): 75
Мероприятия по гражданской обороне 76
Правила поведения населения и порядок действий при получении сигналов экстренного оповещения 76
Мероприятия по обеспечению пожарной безопасности 76
5. ПЕРЕЧЕНЬ МЕРОПРИЯТИЙ ПО ОХРАНЕ ОКРУЖАЮЩЕЙ СРЕДЫ 77
Градостроительные ограничения и особые условия использования территорий 77
Мероприятия по охране атмосферного воздуха 78
Мероприятия по предотвращению загрязнения почв и подземных вод 78
Мероприятия по охране окружающей среды от электромагнитных полей 78
Мероприятия по охране окружающей среды от воздействия шума 79
Мероприятия по санитарной очистке 79
Мероприятия по благоустройству и озеленению территории 79
6. ОБОСНОВАНИЕ ОЧЕРЕДНОСТИ ПЛАНИРУЕМОГО РАЗВИТИЯ ТЕРРИТОРИИ 80
Приложение А. Расчет площадей образуемых земельных участков 82

Согласовано

Взам. инв.№

Подп. и дата

Инв. № подл.

Изм.	Кол.уч.	Лист	№ док.	Подп.	Дата	55/2021.ГП-ППТ2.ТЧ			
Разраб.		Самсонов			07.21	Проект планировки территории. Материалы по обоснованию	Стадия	Лист	Листов
Пров.		Родина			07.21		П	1	54
Нач. отд.		Родина			07.21		ГАРАНТ ПРОЕКТ		
Н.контр		Антонов			07.21				
ГИП		Гольцов			07.21				

1. ОБОСНОВАНИЕ ОПРЕДЕЛЕНИЯ ГРАНИЦ ЗОН ПЛАНИРУЕМОГО РАЗМЕЩЕНИЯ ОБЪЕКТОВ КАПИТАЛЬНОГО СТРОИТЕЛЬСТВА

Проект планировки территории по объекту «Проект планировки территории, ограниченной ул. Железнодорожной, полосой отвода железной дороги, территорией СНТ «Кокурино», Кокуринским проездом, ул. Кокуринской, ул. Им. Азина В.М., границей кадастрового квартала 64:48:020420, границей микрорайона Воробьевка, границей муниципального образования Заводском районе города Саратова, с проектом межевания в его составе» разработан для формирования земельных участков для индивидуального жилищного строительства, земельных участков, предназначенных для размещения объектов социально-культурного и коммунально-бытового назначения, а так же планируемого размещения объектов и коммуникаций инженерной инфраструктуры.

Основанием для разработки является Постановление администрации муниципального образования «Город Саратов» от 18 февраля 2021 года № 314 «О подготовке проекта планировки территории, ограниченной ул.Железнодорожной, полосой отвода железной дороги, территорией СНТ «Кокурино», Кокуринским проездом, ул.Кокуринской, ул.им.Азина В.М, границей кадастрового квартала 64:48:020420, границей микрорайона Воробьевка, границей муниципального образования Заводском районе города Саратова, с проектом межевания в его составе».

Проект выполнен на основании следующих нормативных и правовых документов:

- Градостроительный кодекс РФ;
- Земельный кодекс РФ;
- Федеральный закон от 06.10.2003 № 131-ФЗ «Об общих принципах организации местного самоуправления в Российской Федерации»;
- Постановление Правительства Российской Федерации от 31.03.2017 № 402 «Об утверждении правил выполнения инженерных изысканий, необходимых для подготовки документации по планировке территории, перечня видов инженерных изысканий, необходимых для подготовки документации по планировке территории, и о внесении изменений в постановление правительства Российской Федерации от 19.01.2006 № 20»;
- Постановление Правительства Российской Федерации от 22 апреля 2017 года № 485 «О составе материалов и результатов инженерных изысканий, подлежащих размещению в государственных информационных системах обеспечения градостроительной деятельности, Едином государственном фонде данных о состоянии окружающей среды, ее загрязнении, а также о форме и порядке их представления»;
- Постановление Правительства РФ от 12.05.2017 № 564 «Об утверждении Положения о составе и содержании документации по планировке территории, предусматривающей размещение одного или нескольких линейных объектов»;
- Постановление Правительства РФ от 13.03.2020 № 279 «Об информационном обеспечении градостроительной деятельности»;
- Приказ Минстроя России от 25.04.2017 N 739/пр «Об утверждении требований к цифровым топографическим картам и цифровым топографическим планам, используемым при подготовке графической части документации по планировке территории»;
- Решение Саратовской городской Думы от 31.01.2018 № 29-223 «О Генеральном плане муниципального образования «Город Саратов»;

Решение Саратовской городской Думы от 25.07.2019 № 54-397 "О Правилах землепользования и застройки муниципального образования "Город Саратов";

- Решение Саратовской городской Думы от 25.12.2018 № 45-326 «О Правилах благоустройства территории муниципального образования «Город Саратов»;
- Решение Саратовской городской Думы от 28.05.2020 № 67-536 «Об утверждении местных нормативов градостроительного проектирования муниципального образования «Город Саратов»;
- СП 42.13330.2016 «СНиП 2.07.01-89* Градостроительство. Планировка и застройка городских и сельских поселений».

Проект планировки территории выполнен согласно Технического задания по объекту в отношении территории, ограниченной ул. Железнодорожной, полосой отвода железной дороги, территорией СНТ «Кокурино», Кокуринским проездом, ул. Кокуринской, ул. Им. Азина В.М., границей кадастрового квартала 64:48:020420, границей микрорайона Воробьевка, границей муниципального

образования Заводском районе города Саратова. Территория свободна от застройки. Транспортная, инженерная инфраструктура в настоящее время отсутствует.

Проект планировки и проект межевания территории разработан на основе инженерно-геодезических изысканий, выполненных ООО «ГАРАНТ-ПРОЕКТ».

Местоположение территории проектирования

Территория изысканий расположена в городе Саратов.

Саратов — крупный город на юго-востоке европейской части России, административный, экономический и культурный центр Саратовской области, входящий в муниципальное образование «Город Саратов», имеющее статус городского округа.

Находится на правом берегу Волгоградского водохранилища, примерно на равном расстоянии от Волгограда (389 км) и Самары (442 км).

Саратов расположен в 858 км к юго-востоку от Москвы, на правом высоком берегу Волги. Город протянулся вдоль Волги на 34 км от реки Гусёлка на севере до железнодорожной станции Нефтяная на юге. Центральная и южная части города расположены в котловине (высота над уровнем моря 50—80 метров), окружённой с трёх сторон невысокими горами Приволжской возвышенности: Соколовая (165 м), Лысая (286 м), Лопатина (274 м), Алтынная (251 м), Увек (135 м).

Холмы западной части города покрыты лесом Кумысной поляны. Территория города сильно расчленена оврагами и балками, идущими к Волге. Главные из них к северу от Соколовой горы: Маханный, Сеча, Алексеевский, Дудаковский, Слепыш. В приволжской котловине: Глебучев (с ответвлениями Мясницкий и Кооперативный), Белоглинский, Вакуровский, Безымянный, Залетаевский, Токмаковский.

Природно-климатическая характеристика

Климат - умеренно континентальный. Средняя температура июля +20°С, средняя температура января равна -11 °С. Годовое количество осадков колеблется от 450 до 600 мм в год. Характерен западный перенос воздушных масс (западный ветер) зимой и осенью. Летом и весной наблюдаются юго-восточные ветры. Скорость ветра достигает 4,0 - 3,6 м/сек.

Согласно СП 131.13330.2012 (рисунок А1 приложения А) территория изысканий относится к климатическому району IIГ, таблице 2.1 представлена характеристика данного района.

Таблица 2.1 – Характеристика климатического района

Климатический район	Климатический подрайон	Среднемесячная температура воздуха в январе, ºС	Среднемесячная температура воздуха в июле, ºС
II	IIГ	-10	+20

Температура воздуха. Переход температуры воздуха через 0° С весной в среднем отмечается 5-10 апреля, осенью – первая половина октября. Температурные характеристики воздуха представлены в таблицах 2.2-2.6.

Таблица 2.1 – Температурные характеристики воздуха холодного периода года

Метеостанция	Температура воздуха наиболее холодных суток, ºС, обеспеченностью		Температура воздуха наиболее холодной пятидневки, ºС, обеспечен-ностью		Температура воздуха, ºС, обеспечен-ностью 0,94	Абсолютная минимальная температура воздуха наиболее холодного месяца, ºС	Средняя суточная амплитуда температуры воздуха наиболее холодного месяца, ºС
	0,98	0,92	0,98	0,92			
Саратов	-32	-28	-29	-25	-14	-37	5,9

Таблица 2.3 – Продолжительность и средняя температура воздуха периодов с различной среднесуточной температурой воздуха (холодного периода года)

Метеостанция	Продолжительность, сут, и средняя температура воздуха, °С, периода со средней суточной температурой воздуха					
	≤0 °С		≤8 °С		≤10 °С	
	Продолжительн	Средняя	Продолжите	Средняя	Продолжите	Средняя

	ость	температура	льность	температура	льность	температура
Саратов	134	-6,5	188	-3,5	202	-2,6

Таблица 2.4 – Температурные характеристики воздуха теплого периода года

Метеостанция	Температура воздуха, ºС, обеспеченностью		Средняя максимальная температура воздуха наиболее теплого месяца, ºС	Абсолютная максимальная температура воздуха, ºС	Средняя суточная амплитуда температуры воздуха наиболее теплого месяца, ºС
	0,95	0,98			
Саратов	26	29	27,5	41	11,0

Таблица 2.5 – Температура воздуха, ºС

Месяц												Год
I	II	III	IV	V	VI	VII	VIII	IX	X	XI	XII	
Средняя месячная температура												
-8,7	-8,4	-2,5	8,4	15,9	20,2	22,3	20,6	14,3	6,7	0,6	-6,4	6,8

Таблица 2.6 – Даты первого и последнего заморозка и продолжительность безморозного периода в воздухе

Средняя дата заморозка		Средняя продолжительность безморозного периода, дни
последнего	первого	
30.04	05.10	157

Температура почвы. Данные о средней температуре поверхности почвы представлены в таблице 2.7.

Таблица 2.7 – Средняя месячная и годовая температура поверхности почвы, ºС

Месяц												Год
I	II	III	IV	V	VI	VII	VIII	IX	X	XI	XII	
-8	-7	-3	8	18	23	24	22	14	7	-0	-4	8

Промерзание зависит от физических свойств грунтов (тип, механический состав, влажность), растительности, а в зимнее время и от наличия снежного покрова. Оказывают влияние и местные условия: микрорельеф, экспозиция склонов. Нормативная глубина промерзания грунта определена согласно СП 22.13330.2016 (п.п. 5.5.2-5.5.3) [7] (таблица 2.8):

для районов, где глубина промерзания не превышает 2,5 м, ее нормативное значение допускается определять по формуле:

$$d_{fn} = d_0\sqrt{M_t}$$, где

M_t - безразмерный коэффициент, численно равный сумме абсолютных значений среднемесячных отрицательных температур за год в данном районе;

d_0 - величина, принимаемая равной для суглинков и глин 0,23 м; супесей, песков мелких и пылеватых - 0,28 м; песков гравелистых, крупных и средней крупности - 0,30 м; крупнообломочных грунтов - 0,34 м.

Таблица 2.8 - Нормативная глубина промерзания грунтов, м

Грунт	M_t	d_0	Глубина промерзания, м
Суглинки, глины	21,9	0,23	1,07
Супесь, песок пылеватый или мелкий		0,28	1,31
Пески гравелистые, крупные, средней крупности		0,30	1,4
Крупнообломочный грунт		0,34	1,59

Скорость и направление ветра. По карте районирования (карта 2, СП 20.13330.2016 «Нагрузки и воздействия» [5]) территория изысканий по давлению ветра относится ко II району со значением показателя 0,3 кПа.

В таблицах 2.9-2.11 представлены данные о скорости и направлении ветра.

Таблица 2.9 – Скорости и направления ветра за холодный и теплый периоды года

Саратов	Преобладающее направление ветра за	Максимальна из средних скоростей	Средняя скорость ветра, м/с, за период	Преобладающее направление ветра за июнь-	Минимальная из средних скоростей

	декабрь-февраль	ветра по румбам за январь, м/с	со средней суточной температурой воздуха ≤8ºС	август	ветра по румбам за июль, м/с
Саратов	СЗ	4,4	3,3	СЗ	4,4

Таблица 2.110 – Среднемесячная и годовая скорость ветра, м/с

Месяц												Год
I	II	III	IV	V	VI	VII	VIII	IX	X	XI	XII	
4,12	4,05	4,01	3,89	3,74	3,52	3,52	3,74	4,05	4,19	3,78	3,95	3,87

Таблица 2.11 – Максимальная скорость и порыв ветра (м/с) по флюгеру (ф) и анеморумбометру (а)

	Месяц												Год
	I	II	III	IV	V	VI	VII	VIII	IX	X	XI	XII	
Скорость	**20ф**	**20ф**	**20ф**	**18ф**	**17ф**	**17ф**	**17ф**	**20ф**	**18ф**	**20ф**	**20ф**	**20ф**	**20ф**
Порыв	**25ф**	**28ф**	**30ф**	**34ф**	**24ф**	**24ф**	**24ф**	**20ф**	**24а**	**25а**	**28ф**	**25ф**	**34ф**

Влажность воздуха. Согласно [4] по относительной влажности территория изысканий относятся к 3й (сухой) зоне влажности. Данные о среднемесячной относительной влажности воздуха за холодный и теплый периоды года приведены в таблице 2.12-2.13.

Таблица 2.12 – Средняя месячная относительная влажность воздуха

Метеостанция	Средняя месячная относительная влажность воздуха наиболее холодного месяца, %	Средняя месячная относительная влажность воздуха в 15ч. наиболее холодного месяца, %	Средняя месячная относительная влажность воздуха наиболее теплого месяца, %	Средняя месячная относительная влажность воздуха в 15ч. наиболее теплого месяца, %
Саратов	80	80	59	46

Таблица 2.13 – Среднемесячная и годовая относительная влажность воздуха, %

Метеостанция	Месяц												Год
	I	II	III	IV	V	VI	VII	VIII	IX	X	XI	XII	
Саратов	84	84	83	70	61	64	66	66	70	78	86	88	75

Данные об осадках приведены в таблице 2.14.

Таблица 2.14 – Данные об осадках за холодный и теплые периоды года, мм

Метеостанция	Количество осадков за ноябрь-март, мм	Количество осадков за апрель-октябрь, мм	Среднегодовое количества осадков	Суточный максимум осадков за теплый период года, мм
Саратов	183	271	472	83

Снежный покров. По Карте 1 Районирование территории Российской Федерации по весу снегового покрова (СП 20.13330.2016 «Нагрузки и воздействия») [11] район изысканий относятся к III району, для которого вес снегового покрова (Sg) на 1 м2 горизонтальной поверхности земли составляет 1,8 кПа.

Снежный покров ложится чаще всего в третьей декаде ноября (средняя дата – 17 ноября). Первый снег долго не лежит и тает. Устойчивый покров образуется обычно к 13 декабря. Максимальной мощности снеговой покров достигает к первой декаде марта. Разрушение снежного покрова и сход его протекает в более сжатые сроки, чем его образование (таблицы 2.15 - 2.16).

Таблица 2.15 - Число дней со снежным покровом, даты появления и схода снежного покрова

Метеостанция	Число дней со снежным покровом	Дата появления устойчивого снежного покрова		Дата схода устойчивого снежного покрова	
		самая ранняя	средняя	самая ранняя	средняя
Саратов	102	17.11	13.12	13.04	17.03

Таблица 2.16 - Средняя декадная высота снежного покрова по постоянной рейке, см

Декада	XI	XII	I	II	III	IV

1	-	*	9	10	13	-
2	-	3	9	10	9	-
3	-	7	10	12	*	-

Примечание: (*) – обозначает, что более чем в 50 % зим в данной декаде снежный покров отсутствовал.

Среди **атмосферных явлений** на территории фиксируются туман, гроза, метель, град (таблица 2.17). Согласно Карте районирования территории Российской Федерации по среднегодовой продолжительности гроз в часах земли (ПУЭ-7 [8]), интенсивность грозовой деятельности района изысканий составляет от 80 до 100 часов с грозой в год.

Таблица 2.17 - Число дней с атмосферными явлениями

	Месяц												Год
	I	II	III	IV	V	VI	VII	VIII	IX	X	XI	XII	
Туман													
Среднее	10	8	9	4	1	1	1	2	2	6	10	13	67
Наибольшее	25	20	15	13	4	5	7	5	8	14	20	24	115
Гроза													
Среднее	-	1	0,1	1	5	8	9	6	2	0,2	0,02	-	31
Наибольшее	-	-	2	3	14	16	15	12	7	1	1	-	42
Метель													
Среднее	10	8	6	1	-	-	-	-	-	0,8	5	7	38
Наибольшее	18	16	14	4	-	-	-	-	-	4	5	16	65
Град													
Среднее	-	-	-	0,1	0,5	0,3	0,3	0,2	0,1	0,02	-	-	1,7
Наибольшее	-	-	-	2	4	2	3	3	2	1	-	-	7

Гололедно-изморозевые образования наблюдаются в период с ноября по март (таблица 3.2.7. По карте районирования территория изысканий по толщине стенки гололеда относится ко IV району (СП 20.13330.2016, карта 3) со значением показателя 15 мм.

Рельеф

Из наиболее крупных единиц районирования в пределах Саратова выделяется четыре ландшафтных района: Лысогорское плато с абсолютными отметками от 220 до 280 м, Елшано-Гусельская равнина с абс.отм. 110-140 м, Приволжская котловина (с абс.отм. 20-110 м) и акватория Волгоградского водохранилища. Такое разделение основано на различных гипсометрических уровнях (размах высот составляет около 280 м) и на различной подстилающей поверхности (геологическое строение района).

Гидрология и гидрография

Гидрографическая сеть территории работ представлена рекой Березина.

Березина — река в России, протекает по территории Саратовского района и города Саратов. Длина реки составляет 10 км, площадь водосборного бассейна — 61,6 км².

Река протекает в городском округе Саратов, исток расположен в овраге Плетнев. На ней расположена деревня Кокурино и село Березина Речка. На реке имеются несколько малых водохранилищ.

По данным водного реестра, река впадает в Волгоградское водохранилище, в 958 км от устья Волги. По данным карты Госгисцентра, она является притоком реки Назаровки, которая в свою очередь впадает в водохранилище.

По данным государственного водного реестра России относится к Нижневолжскому бассейновому округу, водохозяйственный участок реки — Волга от Саратовского гидроузла до Волгоградского гидроузла, без рек Большой Иргиз, Большой Караман, Терешка, Еруслан, Торгун. Речной бассейн реки — Волга от верхнего Куйбышевского водохранилища до впадения в Каспий.

Гидрографическая сеть городской территории представлена реками: Елшанка, Курдюм, 1 и 2 Гуселки, Черниха, Березина, Петровка, а также ручьями: Белоглинский, Маханный, Глебучев, Сеча, Хмелевский, Токмаковский, Залетаев и др. Все основные водотоки берут начало с родников и впадают в Волгоградское водохранилище. В пути движения от истоков к устью водотоки увеличивают свои расходы. В пределах городской территории это происходит за счет многочисленных утечек и сбросов хозяйственно-бытовых и сточных вод. В некоторых водотоках, таких как Глебучев и Белоглинский овраги, реки Черниха и Березина, ручьи Токмаковский, Залетаевский сточные воды составляют основную долю их расхода. Это мутные потоки с неприятным запахом и огромным количеством взвешенных частиц. Значительно загрязнены реки Гуселки 1 и 2 и Елшанка.

Практически на всем протяжении в пределах города берега и русла рек завалены мусором и превращены фактически в сплошные свалки. На отдельных участках из-за нарушения дренажа наблюдается заболачивание. Естественно, что причиной загрязнения поверхностных вод является антропогенное воздействие на окружающую среду - производственная деятельность предприятий, сброс загрязняющих сточных вод, несанкционированные свалки, хозяйственно-бытовая деятельность населения.

Кроме водотоков на территории города имеется большое количество прудов. Вода из них используется для полива садов и огородов, для водопоя скота. В Заводском районе имеется множество отстойников, используемых для очистки сточных вод. Располагаются они в основном вдоль рек Черниха и Березина, оврагов Залетаевский и Токмаковский.

Главным источником питьевой воды является Волгоградское водохранилище. Также оно имеет важное рекреационное значение и рыбо-хозяйственное.

Волгоградское водохранилище является последним в каскаде Волжских искусственных водоемом и выступает в качестве приемника загрязняющих веществ, приносимых транзитным потоком сверху по течению. На качество воды оказывает значительное влияние и сам город: поступление химических веществ от точечных источников загрязнения и с поверхностным соком. Водоем активно аккумулирует поступающие вещества. Косвенным показателем этого процесса служит степень заиленности, т.к. илистые частицы сорбируют химические вещества и увлекают их в донные отложения. Показатели качества воды у г.Балаково свидетельствуют о неблагополучном состоянии водных масс. Они загрязнены нефтепродуктами (1-3 ПДК), фенолами (3-12 ПДК), медью (7-14 ПДК), органическими веществами (1-1,3 ПДК). В отдельные годы наблюдаются повышенные содержания соединений азота аммонийного и нитритного, железа.

В районе Саратова фиксируются загрязнения теми же веществами, но в гораздо больших количествах. Наиболее загрязненный участок - это около устья р. Черниха, по которой сбрасываются в Волгу воды с ряда промпредприятий Заводского района.

Растительность и почвенный покров района работ, животный мир

Территория Саратовской области включает три природные (или ландшафтные) зоны: лесостепную, степную и полупустынную, что обусловило богатство и разнообразие растительности (флоры).

Лесостепная растительность в Саратовской области насчитывает 1700 древесных, кустарниковых, луговых видов. Леса, растущие здесь, относятся к 1-й группе в соответствии со своим народнохозяйственным и экологическим значением, а также местоположением. Расположены леса неравномерно. Значительная часть их располагается по правому берегу реки Волги, в поймах рек Большого Иргиза, Медведицы, Хопра и др. В Заволжье лесов практически нет.

Степная растительность имеет свою особенность. В Правобережье Саратовской области и в северной части Левобережья степи более красочные, с богатым видовым составом.

Типичными представителями являются такие растения, как вероника, девясил, горицвет волжский, донник лекарственный, подмаренник, тысячелистник, ковыль (перистый, узколистный), пижма обыкновенная.

Ареалами и в одиночку растут кустарники: бобовник, степная вишня, спирея, ракитник. В настоящее время естественной степной растительности сохранилось мало, так как все целинные степи распаханы и засеяны зерновыми, кормовыми и техническими культурами.

На Приволжской возвышенности, в Заволжье — в верховьях реки Малый Иргиз, на склонах балок и оврагов — за счет дополнительной влаги встречаются байрачные леса.

Полупустынная растительность встречается на самом юге Заволжья. Она не образует сплошного покрова из-за засоленных почв (солончаков).

Представлена анабазисом, луговинным мятликом, рогоглавником, черной, белой полынью, клоповником, камфорос-мой и др. Более богат видовой состав растительности на лиманах, западинах. Это бекмания, пырей, осока, мытник с темно-розовыми цветами. Встречаются заросли камыша, тростника.

Кроме растительности основных трех природных зон (лесостепной, степной и полупустынной), большое значение на богатство и разнообразие флоры влияет, так называемая, луговая растительность.

Луговая растительность получила распространение по поймам рек, лиманам, пониженным частям рельефа, у опушки лесов, на склонах холмов. Здесь растут кровохлебка, подмаренник, багульник болотный, рагульчик плавающий. В поймах рек Волги, Большого Иргиза, Медведицы, Терешки, Хопра расположены пойменные леса, где встречается черный тополь (осокорь), ветла, ива.

Физико-географическое положение региона предопределяет богатство и видовое разнообразие животного мира Саратовской области. Так, в связи с большой протяженностью территории с запада на восток, фауна области имеет смешанный европейско-азиатский характер, представленный типичными видами европейских бореальных лесов и типичными видами сибирского происхождения, а многообразие зональных природных комплексов и ландшафтных зон позволяет обитать тут животным с разными экологическими требованиями к условиям существования, включая интразональные виды — не свойственные данной природной зоне, такие как обыкновенная рысь и обыкновенная белка.

Всего на территории Саратовской области зарегистрировано 84 видов млекопитающих, 337 видов птиц, 11 видов пресмыкающихся, 11 видов земноводных, 70 видов круглоротых и костных рыб.

При проведении полевых работ в пределах участка изысканий следов обитания охотничьих видов животных, а также пути их миграции не обнаружены, редкие и находящиеся под охраной виды не отмечены.

Экологическое состояние территории

Современное экологическое состояние проектируемой территории определяется воздействием локальных источников загрязнения на компоненты природной среды, трансграничным переносом загрязняющих веществ воздушным путем с прилегающих территорий, а также от климатических особенностей, определяющих условия рассеивания и вымывания примесей.

Рассматриваемая территория частично размещена в границах водоохранной зоны водных объектов р.Березина, Нижний Пруд, Пятый Пруд, р. Назаровка. Ширина водоохранной зоны в соответствии с п.4 Статьи 65 Водного кодекса составляет 100 м.

Согласно письму №01-27/2058 от 07.06.2021г. Управления ветеринарии правительства Саратовской области, на территории объекта, в радиусе 1000 метров, скотомогильники, сибиреязвенные захоронения, биотермические ямы и другие захоронения животных не зарегистрированы.

Рассматриваемая территория частично размещена в границах санитарно-защитной зоны имущественного комплекса ООО «Саратоворгсинтез».

Согласно п.5.1 – 5.3 СанПиН 2.2.1/2.1.1.1200-03 «Санитарно-защитные зоны и санитарная классификация предприятий, сооружений и иных объектов» в новой редакции в санитарно-защитной зоне не допускается размещать: жилую застройку, включая отдельные жилые дома, ландшафтно-рекреационные зоны, зоны отдыха, территории курортов, санаториев и домов отдыха, территории садоводческих товариществ и коттеджной застройки, коллективных или индивидуальных дачных и садово-огородных участков, а также другие территории с нормируемыми показателями качества среды обитания; спортивные сооружения, детские площадки, образовательные и детские учреждения, лечебно-профилактические и оздоровительные учреждения общего пользования.

В санитарно-защитной зоне и на территории объектов других отраслей промышленности не допускается размещать объекты по производству лекарственных веществ, лекарственных средств и (или) лекарственных форм, склады сырья и полупродуктов для фармацевтических предприятий; объекты пищевых отраслей промышленности, оптовые склады продовольственного сырья и пищевых продуктов, комплексы водопроводных сооружений для подготовки и хранения питьевой воды, которые могут повлиять на качество продукции.

Так же территория частично расположена в границах санитарно-защитной полосы железнодорожных путей, которая согласно п. 2.2.3.4 ОСН 3.02.01-97 «Нормы и правила проектирования отвода земель для железных дорог». В санитарно-защитной зоне, вне полосы отвода железной дороги, допускается размещение автомобильных дорог, транспортных устройств и сооружений, гаражей, стоянок автомобилей, линий электропередачи и связи; не менее 50% ширины санитарно-защитной зоны должно иметь зеленые насаждения.

В границах проектируемой территории размещается санитарно-защитная зона 64:48-6.1819 для ООО "СНФ Флопам", на территории г. Саратова Саратовской области.

Согласно Постановлению Правительства Российской Федерации от 3 марта 2018 г. № 222 "Об утверждении Правил установления санитарно-защитных зон и использования земельных участков, расположенных в границах санитарно-защитных зон. В границах санитарно-защитной зоны не допускается использования земельных участков в целях: а) размещения жилой застройки, объектов образовательного и медицинского назначения, спортивных сооружений открытого типа, организаций отдыха детей и их оздоровления, зон рекреационного назначения и для ведения садоводства; (С 1 января 2019 г. в редакции Постановления Правительства Российской Федерации от 21.12.2018 г. N 1622). б) размещения объектов для производства и хранения лекарственных средств, объектов пищевых отраслей промышленности, оптовых складов продовольственного сырья и пищевой продукции, комплексов водопроводных сооружений для подготовки и хранения питьевой воды, использования земельных участков в целях производства, хранения и переработки сельскохозяйственной продукции, предназначенной для дальнейшего использования в качестве пищевой продукции, если химическое, физическое и (или) биологическое воздействие объекта, в отношении которого установлена санитарно-защитная зона, приведет к нарушению качества и безопасности таких средств, сырья, воды и продукции в соответствии с установленными к ним требованиями.

В связи с данными ограничениями в границах данной СЗЗ исключено образование ЗУ, за исключением ЗУ под очистные сооружения, т.к. данное сооружение не подпадает под ограничение.

Объекты культурного наследия на проектируемой территории

Согласно Федеральному закону от 25 июня 2002 г. № 73-ФЗ (ст.3) к объектам культурного наследия (памятникам истории и культуры) народов Российской Федерации (далее - объекты культурного наследия) в целях настоящего Федерального закона относятся объекты недвижимого имущества со связанными с ними произведениями живописи, скульптуры, декоративно-прикладного искусства, объектами науки и техники и иными предметами материальной культуры, возникшие в результате исторических событий, представляющие собой ценность с точки зрения истории, археологии, архитектуры, градостроительства, искусства, науки и техники, эстетики, этнологии или антропологии, социальной культуры и являющиеся свидетельством эпох и цивилизаций, подлинными источниками информации о зарождении и развитии культуры.

Согласно данным Управления по охране объектов культурного наследия Саратовской области, в едином государственном реестре объектов культурного наследия народов Российской Федерации и в перечне выявленных объектов культурного наследия Саратовской области, представляющих историческую, художественную или иную культурную ценность, отсутствуют объекты культурного наследия, расположенные на рассматриваемой территории. Участок работ расположен вне зон охраны, защитных зон объектов.

Особо охраняемые природные территории на проектируемой территории

В соответствии с действующим законодательством к особо охраняемым природным территориям (ООПТ) относятся земли, имеющее особое природоохранное, научное, историко-культурное, эстетическое, рекреационное, оздоровительное и иное ценное значение.

Создание особо охраняемых природных территорий - одна из наиболее эффективных форм охраны природы и поддержания благоприятной экологической обстановки, так как ограничение хозяйственной деятельности снижает антропогенное воздействие на ценные природные комплексы и отдельные природные объекты и, таким образом, обеспечивает наилучшую их сохранность.

Порядок использования территорий ООПТ устанавливается в соответствии с Федеральным законом от 14.03.1995 г. № 33-ФЗ, постановлениями местных органов власти, а также действующими градостроительными нормативами.

В целях защиты особо охраняемых природных территорий от неблагоприятных воздействий на прилегающих к ним участкам, должны быть созданы охранные зоны с регулируемым режимом хозяйственной деятельности и определены размеры буферных зон. В границах буферных зон запрещается деятельность, оказывающая негативное воздействие на природные комплексы.

Федеральный закон от 14.03.1995 г. № 33-ФЗ устанавливает категории и виды особо охраняемых природных территорий федерального значения:

- государственные природные заповедники, в том числе биосферные,
- национальные парки,
- природные парки,
- государственные природные заказники,
- памятники природы,
- дендрологические парки и ботанические сады,
- лечебно-оздоровительные местности и курорты.

Особо охраняемые природные территории - заповедники, национальные и природные парки, заказники, памятники природы - являются ключевым звеном в поддержании экологического равновесия и сохранения биологического разнообразия природы.

Администрация муниципального образования «ГОРОД САРАТОВ» выдала Заключение об отсутствии ООПТ местного значения.

Согласно письму №6934 от 15.06.2021г. Министерства природных ресурсов и экологии Саратовской области, в районе расположения объекта, особо охраняемые природные территории регионального значения отсутствуют.

Сведения о наличии лесных участков в границах проектируемой территории

Администрация муниципального образования «ГОРОД САРАТОВ» предоставило письмо №16-19/11554 от 08.06.2021г, где сообщило следующее: В соответствии с Картой природно-экологического каркаса Генерального плана города, защитные леса и особо защитные участки лесов, зеленые зоны населенных пунктов в районе выполнения изыскательских работ по рассматриваемому объекту отсутствуют.

Согласно письму №6455 от 02.06.2021г. Министерства природных ресурсов и экологии Саратовской области, территория объекта не входит в земли лесного фонда.

2. ОБОСНОВАНИЕ СООТВЕТСТВИЯ ПЛАНИРУЕМЫХ ПАРАМЕТРОВ, МЕСТОПОЛОЖЕНИЯ И НАЗНАЧЕНИЯ ОБЪЕКТОВ РЕГИОНАЛЬНОГО ЗНАЧЕНИЯ, ОБЪЕКТОВ МЕСТНОГО ЗНАЧЕНИЯ НОРМАТИВАМ ГРАДОСТРОИТЕЛЬНОГО ПРОЕКТИРОВАНИЯ И ТРЕБОВАНИЯМ ГРАДОСТРОИТЕЛЬНЫХ РЕГЛАМЕНТОВ, А ТАКЖЕ ПРИМЕНИТЕЛЬНО К ТЕРРИТОРИИ, В ГРАНИЦАХ КОТОРОЙ ПРЕДУСМАТРИВАЕТСЯ ОСУЩЕСТВЛЕНИЕ КОМПЛЕКСНОГО РАЗВИТИЯ ТЕРРИТОРИИ, УСТАНОВЛЕННЫМ ПРАВИЛАМИ ЗЕМЛЕПОЛЬЗОВАНИЯ И ЗАСТРОЙКИ РАСЧЕТНЫМ ПОКАЗАТЕЛЯМ МИНИМАЛЬНО ДОПУСТИМОГО УРОВНЯ ОБЕСПЕЧЕННОСТИ ТЕРРИТОРИИ ОБЪЕКТАМИ КОММУНАЛЬНОЙ, ТРАНСПОРТНОЙ, СОЦИАЛЬНОЙ ИНФРАСТРУКТУР И РАСЧЕТНЫМ ПОКАЗАТЕЛЯМ МАКСИМАЛЬНО ДОПУСТИМОГО УРОВНЯ ТЕРРИТОРИАЛЬНОЙ ДОСТУПНОСТИ ТАКИХ ОБЪЕКТОВ ДЛЯ НАСЕЛЕНИЯ**

Проектируемая территория представляет собой свободную от застройки территорию.

Планировочные решения проекта планировки территории разработаны в соответствии с Градостроительным Кодексом РФ, а также в соответствии с техническими, противопожарными и санитарными нормами. Проект включает в себя комплекс решений по организации данной территории.

В соответствии с Техническим заданием подготовка проекта планировки территории осуществляется для решения следующих задач:

- выделения элементов планировочной структуры, установление параметров планируемого развития элементов планировочной структуры, и линии регулирования застройки.

- определения плана красных линий с учетом существующей застройки, проектных предложений по размещению объектов различного назначения.

- установления параметров элементов планировочной структуры на данной территории.

- определения границ зон существующего и планируемого размещения объектов и коммуникаций инженерной инфраструктуры.

- определения границ зон планируемого размещения объектов социально-культурного и коммунально-бытового назначения.

- определения территорий общего пользования.

- определения земельных участков и площадей в целях резервирования для государственных и муниципальных нужд.

Проект планировки территории является основой для разработки проектов межевания территорий.

Планируемые к размещению объекты капитального строительства приведены в таблице 1::

Таблица 1

Наименование	Площадь, м²	Возможные способы образования земельного участка	Категория земель	Вид разрешенного использования
Участок №1	600	Образование из земель, находящихся в муниципальной собственности или государственной собственности	Земли населенных пунктов	Для индивидуального жилищного строительства
Участок №2	600	Образование из земель, находящихся в муниципальной собственности или государственной собственности	Земли населенных пунктов	Для индивидуального жилищного строительства
Участок №3	600	Образование из земель, находящихся в муниципальной собственности или государственной собственности	Земли населенных пунктов	Для индивидуального жилищного строительства
Участок №4	600	Образование из земель, находящихся в муниципальной собственности или государственной собственности	Земли населенных пунктов	Для индивидуального жилищного строительства
Участок №5	600	Образование из земель, находящихся в муниципальной собственности или государственной собственности	Земли населенных пунктов	Для индивидуального жилищного строительства
Участок №6	600	Образование из земель, находящихся в муниципальной собственности или государственной собственности	Земли населенных пунктов	Для индивидуального жилищного строительства
Участок №7	600	Образование из земель, находящихся в муниципальной собственности или государственной собственности	Земли населенных пунктов	Для индивидуального жилищного строительства
Участок №8	600	Образование из земель, находящихся в муниципальной собственности или государственной собственности	Земли населенных пунктов	Для индивидуального жилищного строительства
Участок №9	600	Образование из земель, находящихся в муниципальной собственности или государственной собственности	Земли населенных пунктов	Для индивидуального жилищного строительства
Участок №10	600	Образование из земель, находящихся в муниципальной собственности или государственной собственности	Земли населенных пунктов	Для индивидуального жилищного строительства
Участок №11	600	Образование из земель, находящихся в муниципальной собственности или государственной собственности	Земли населенных пунктов	Для индивидуального жилищного строительства
Участок №12	600	Образование из земель, находящихся в муниципальной собственности или государственной собственности	Земли населенных пунктов	Для индивидуального жилищного строительства
Участок №13	600	Образование из земель, находящихся в муниципальной собственности или государственной собственности	Земли населенных пунктов	Для индивидуального жилищного строительства

Участок №14	600	Образование из земель, находящихся в муниципальной собственности или государственной собственности	Земли населенных пунктов	Для индивидуального жилищного строительства
Участок №15	600	Образование из земель, находящихся в муниципальной собственности или государственной собственности	Земли населенных пунктов	Для индивидуального жилищного строительства
Участок №16	600	Образование из земель, находящихся в муниципальной собственности или государственной собственности	Земли населенных пунктов	Для индивидуального жилищного строительства
Участок №17	600	Образование из земель, находящихся в муниципальной собственности или государственной собственности	Земли населенных пунктов	Для индивидуального жилищного строительства
Участок №18	600	Образование из земель, находящихся в муниципальной собственности или государственной собственности	Земли населенных пунктов	Для индивидуального жилищного строительства
Участок №19	600	Образование из земель, находящихся в муниципальной собственности или государственной собственности	Земли населенных пунктов	Для индивидуального жилищного строительства
Участок №20	600	Образование из земель, находящихся в муниципальной собственности или государственной собственности	Земли населенных пунктов	Для индивидуального жилищного строительства
Участок №21	600	Образование из земель, находящихся в муниципальной собственности или государственной собственности	Земли населенных пунктов	Для индивидуального жилищного строительства
Участок №22	600	Образование из земель, находящихся в муниципальной собственности или государственной собственности	Земли населенных пунктов	Для индивидуального жилищного строительства
Участок №23	600	Образование из земель, находящихся в муниципальной собственности или государственной собственности	Земли населенных пунктов	Для индивидуального жилищного строительства
Участок №24	600	Образование из земель, находящихся в муниципальной собственности или государственной собственности	Земли населенных пунктов	Для индивидуального жилищного строительства
Участок №25	600	Образование из земель, находящихся в муниципальной собственности или государственной собственности	Земли населенных пунктов	Для индивидуального жилищного строительства
Участок №26	600	Образование из земель, находящихся в муниципальной собственности или государственной собственности	Земли населенных пунктов	Для индивидуального жилищного строительства
Участок №27	600	Образование из земель, находящихся в муниципальной собственности или государственной собственности	Земли населенных пунктов	Для индивидуального жилищного строительства
Участок №28	600	Образование из земель, находящихся в муниципальной собственности или государственной собственности	Земли населенных пунктов	Для индивидуального жилищного строительства
Участок №29	600	Образование из земель, находящихся в муниципальной собственности или государственной собственности	Земли населенных пунктов	Для индивидуального жилищного строительства
Участок №30	600	Образование из земель, находящихся в муниципальной собственности или государственной собственности	Земли населенных пунктов	Для индивидуального жилищного строительства
Участок №31	600	Образование из земель, находящихся в муниципальной собственности или государственной собственности	Земли населенных пунктов	Для индивидуального жилищного строительства
Участок №32	600	Образование из земель, находящихся в муниципальной собственности или государственной собственности	Земли населенных пунктов	Для индивидуального жилищного строительства

Участок №33	600	Образование из земель, находящихся в муниципальной собственности или государственной собственности	Земли населенных пунктов	Для индивидуального жилищного строительства
Участок №34	600	Образование из земель, находящихся в муниципальной собственности или государственной собственности	Земли населенных пунктов	Для индивидуального жилищного строительства
Участок №35	600	Образование из земель, находящихся в муниципальной собственности или государственной собственности	Земли населенных пунктов	Для индивидуального жилищного строительства
Участок №36	600	Образование из земель, находящихся в муниципальной собственности или государственной собственности	Земли населенных пунктов	Для индивидуального жилищного строительства
Участок №37	600	Образование из земель, находящихся в муниципальной собственности или государственной собственности	Земли населенных пунктов	Для индивидуального жилищного строительства
Участок №38	600	Образование из земель, находящихся в муниципальной собственности или государственной собственности	Земли населенных пунктов	Для индивидуального жилищного строительства
Участок №39	600	Образование из земель, находящихся в муниципальной собственности или государственной собственности	Земли населенных пунктов	Для индивидуального жилищного строительства
Участок №40	600	Образование из земель, находящихся в муниципальной собственности или государственной собственности	Земли населенных пунктов	Для индивидуального жилищного строительства
Участок №41	600	Образование из земель, находящихся в муниципальной собственности или государственной собственности	Земли населенных пунктов	Для индивидуального жилищного строительства
Участок №42	600	Образование из земель, находящихся в муниципальной собственности или государственной собственности	Земли населенных пунктов	Для индивидуального жилищного строительства
Участок №43	600	Образование из земель, находящихся в муниципальной собственности или государственной собственности	Земли населенных пунктов	Для индивидуального жилищного строительства
Участок №44	600	Образование из земель, находящихся в муниципальной собственности или государственной собственности	Земли населенных пунктов	Для индивидуального жилищного строительства
Участок №45	600	Образование из земель, находящихся в муниципальной собственности или государственной собственности	Земли населенных пунктов	Для индивидуального жилищного строительства
Участок №46	600	Образование из земель, находящихся в муниципальной собственности или государственной собственности	Земли населенных пунктов	Для индивидуального жилищного строительства
Участок №47	600	Образование из земель, находящихся в муниципальной собственности или государственной собственности	Земли населенных пунктов	Для индивидуального жилищного строительства
Участок №48	600	Образование из земель, находящихся в муниципальной собственности или государственной собственности	Земли населенных пунктов	Для индивидуального жилищного строительства
Участок №49	600	Образование из земель, находящихся в муниципальной собственности или государственной собственности	Земли населенных пунктов	Для индивидуального жилищного строительства
Участок №50	600	Образование из земель, находящихся в муниципальной собственности или государственной собственности	Земли населенных пунктов	Для индивидуального жилищного строительства
Участок №51	600	Образование из земель, находящихся в муниципальной собственности или государственной собственности	Земли населенных пунктов	Для индивидуального жилищного строительства

Участок №52	600	Образование из земель, находящихся в муниципальной собственности или государственной собственности	Земли населенных пунктов	Для индивидуального жилищного строительства
Участок №53	600	Образование из земель, находящихся в муниципальной собственности или государственной собственности	Земли населенных пунктов	Для индивидуального жилищного строительства
Участок №54	600	Образование из земель, находящихся в муниципальной собственности или государственной собственности	Земли населенных пунктов	Для индивидуального жилищного строительства
Участок №55	600	Образование из земель, находящихся в муниципальной собственности или государственной собственности	Земли населенных пунктов	Для индивидуального жилищного строительства
Участок №56	600	Образование из земель, находящихся в муниципальной собственности или государственной собственности	Земли населенных пунктов	Для индивидуального жилищного строительства
Участок №57	600	Образование из земель, находящихся в муниципальной собственности или государственной собственности	Земли населенных пунктов	Для индивидуального жилищного строительства
Участок №58	600	Образование из земель, находящихся в муниципальной собственности или государственной собственности	Земли населенных пунктов	Для индивидуального жилищного строительства
Участок №59	600	Образование из земель, находящихся в муниципальной собственности или государственной собственности	Земли населенных пунктов	Для индивидуального жилищного строительства
Участок №60	600	Образование из земель, находящихся в муниципальной собственности или государственной собственности	Земли населенных пунктов	Для индивидуального жилищного строительства
Участок №61	600	Образование из земель, находящихся в муниципальной собственности или государственной собственности	Земли населенных пунктов	Для индивидуального жилищного строительства
Участок №62	600	Образование из земель, находящихся в муниципальной собственности или государственной собственности	Земли населенных пунктов	Для индивидуального жилищного строительства
Участок №63	600	Образование из земель, находящихся в муниципальной собственности или государственной собственности	Земли населенных пунктов	Для индивидуального жилищного строительства
Участок №64	600	Образование из земель, находящихся в муниципальной собственности или государственной собственности	Земли населенных пунктов	Для индивидуального жилищного строительства
Участок №65	600	Образование из земель, находящихся в муниципальной собственности или государственной собственности	Земли населенных пунктов	Для индивидуального жилищного строительства
Участок №66	600	Образование из земель, находящихся в муниципальной собственности или государственной собственности	Земли населенных пунктов	Для индивидуального жилищного строительства
Участок №67	600	Образование из земель, находящихся в муниципальной собственности или государственной собственности	Земли населенных пунктов	Для индивидуального жилищного строительства
Участок №68	600	Образование из земель, находящихся в муниципальной собственности или государственной собственности	Земли населенных пунктов	Для индивидуального жилищного строительства
Участок №69	600	Образование из земель, находящихся в муниципальной собственности или государственной собственности	Земли населенных пунктов	Для индивидуального жилищного строительства
Участок №70	600	Образование из земель, находящихся в муниципальной собственности или государственной собственности	Земли населенных пунктов	Для индивидуального жилищного строительства

Участок №71	600	Образование из земель, находящихся в муниципальной собственности или государственной собственности	Земли населенных пунктов	Для индивидуального жилищного строительства
Участок №72	600	Образование из земель, находящихся в муниципальной собственности или государственной собственности	Земли населенных пунктов	Для индивидуального жилищного строительства
Участок №73	600	Образование из земель, находящихся в муниципальной собственности или государственной собственности	Земли населенных пунктов	Для индивидуального жилищного строительства
Участок №74	600	Образование из земель, находящихся в муниципальной собственности или государственной собственности	Земли населенных пунктов	Для индивидуального жилищного строительства
Участок №75	600	Образование из земель, находящихся в муниципальной собственности или государственной собственности	Земли населенных пунктов	Для индивидуального жилищного строительства
Участок №76	600	Образование из земель, находящихся в муниципальной собственности или государственной собственности	Земли населенных пунктов	Для индивидуального жилищного строительства
Участок №77	600	Образование из земель, находящихся в муниципальной собственности или государственной собственности	Земли населенных пунктов	Для индивидуального жилищного строительства
Участок №78	600	Образование из земель, находящихся в муниципальной собственности или государственной собственности	Земли населенных пунктов	Для индивидуального жилищного строительства
Участок №79	600	Образование из земель, находящихся в муниципальной собственности или государственной собственности	Земли населенных пунктов	Для индивидуального жилищного строительства
Участок №80	600	Образование из земель, находящихся в муниципальной собственности или государственной собственности	Земли населенных пунктов	Для индивидуального жилищного строительства
Участок №81	600	Образование из земель, находящихся в муниципальной собственности или государственной собственности	Земли населенных пунктов	Для индивидуального жилищного строительства
Участок №82	600	Образование из земель, находящихся в муниципальной собственности или государственной собственности	Земли населенных пунктов	Для индивидуального жилищного строительства
Участок №83	600	Образование из земель, находящихся в муниципальной собственности или государственной собственности	Земли населенных пунктов	Для индивидуального жилищного строительства
Участок №84	600	Образование из земель, находящихся в муниципальной собственности или государственной собственности	Земли населенных пунктов	Для индивидуального жилищного строительства
Участок №85	600	Образование из земель, находящихся в муниципальной собственности или государственной собственности	Земли населенных пунктов	Для индивидуального жилищного строительства
Участок №86	600	Образование из земель, находящихся в муниципальной собственности или государственной собственности	Земли населенных пунктов	Для индивидуального жилищного строительства
Участок №87	600	Образование из земель, находящихся в муниципальной собственности или государственной собственности	Земли населенных пунктов	Для индивидуального жилищного строительства
Участок №88	600	Образование из земель, находящихся в муниципальной собственности или государственной собственности	Земли населенных пунктов	Для индивидуального жилищного строительства
Участок №89	600	Образование из земель, находящихся в муниципальной собственности или государственной собственности	Земли населенных пунктов	Для индивидуального жилищного строительства

Участок №90	600	Образование из земель, находящихся в муниципальной собственности или государственной собственности	Земли населенных пунктов	Для индивидуального жилищного строительства
Участок №91	600	Образование из земель, находящихся в муниципальной собственности или государственной собственности	Земли населенных пунктов	Для индивидуального жилищного строительства
Участок №92	600	Образование из земель, находящихся в муниципальной собственности или государственной собственности	Земли населенных пунктов	Для индивидуального жилищного строительства
Участок №93	600	Образование из земель, находящихся в муниципальной собственности или государственной собственности	Земли населенных пунктов	Для индивидуального жилищного строительства
Участок №94	600	Образование из земель, находящихся в муниципальной собственности или государственной собственности	Земли населенных пунктов	Для индивидуального жилищного строительства
Участок №95	600	Образование из земель, находящихся в муниципальной собственности или государственной собственности	Земли населенных пунктов	Для индивидуального жилищного строительства
Участок №96	600	Образование из земель, находящихся в муниципальной собственности или государственной собственности	Земли населенных пунктов	Для индивидуального жилищного строительства
Участок №97	600	Образование из земель, находящихся в муниципальной собственности или государственной собственности	Земли населенных пунктов	Для индивидуального жилищного строительства
Участок №98	600	Образование из земель, находящихся в муниципальной собственности или государственной собственности	Земли населенных пунктов	Для индивидуального жилищного строительства
Участок №99	600	Образование из земель, находящихся в муниципальной собственности или государственной собственности	Земли населенных пунктов	Для индивидуального жилищного строительства
Участок №101	600	Образование из земель, находящихся в муниципальной собственности или государственной собственности	Земли населенных пунктов	Для индивидуального жилищного строительства
Участок №102	600	Образование из земель, находящихся в муниципальной собственности или государственной собственности	Земли населенных пунктов	Для индивидуального жилищного строительства
Участок №103	600	Образование из земель, находящихся в муниципальной собственности или государственной собственности	Земли населенных пунктов	Для индивидуального жилищного строительства
Участок №104	600	Образование из земель, находящихся в муниципальной собственности или государственной собственности	Земли населенных пунктов	Для индивидуального жилищного строительства
Участок №105	600	Образование из земель, находящихся в муниципальной собственности или государственной собственности	Земли населенных пунктов	Для индивидуального жилищного строительства
Участок №106	600	Образование из земель, находящихся в муниципальной собственности или государственной собственности	Земли населенных пунктов	Для индивидуального жилищного строительства
Участок №107	600	Образование из земель, находящихся в муниципальной собственности или государственной собственности	Земли населенных пунктов	Для индивидуального жилищного строительства
Участок №108	600	Образование из земель, находящихся в муниципальной собственности или государственной собственности	Земли населенных пунктов	Для индивидуального жилищного строительства
Участок №109	600	Образование из земель, находящихся в муниципальной собственности или государственной собственности	Земли населенных пунктов	Для индивидуального жилищного строительства

Участок №110	600	Образование из земель, находящихся в муниципальной собственности или государственной собственности	Земли населенных пунктов	Для индивидуального жилищного строительства
Участок №111	600	Образование из земель, находящихся в муниципальной собственности или государственной собственности	Земли населенных пунктов	Для индивидуального жилищного строительства
Участок №112	600	Образование из земель, находящихся в муниципальной собственности или государственной собственности	Земли населенных пунктов	Для индивидуального жилищного строительства
Участок №113	600	Образование из земель, находящихся в муниципальной собственности или государственной собственности	Земли населенных пунктов	Для индивидуального жилищного строительства
Участок №114	600	Образование из земель, находящихся в муниципальной собственности или государственной собственности	Земли населенных пунктов	Для индивидуального жилищного строительства
Участок №115	600	Образование из земель, находящихся в муниципальной собственности или государственной собственности	Земли населенных пунктов	Для индивидуального жилищного строительства
Участок №116	600	Образование из земель, находящихся в муниципальной собственности или государственной собственности	Земли населенных пунктов	Для индивидуального жилищного строительства
Участок №117	600	Образование из земель, находящихся в муниципальной собственности или государственной собственности	Земли населенных пунктов	Для индивидуального жилищного строительства
Участок №118	600	Образование из земель, находящихся в муниципальной собственности или государственной собственности	Земли населенных пунктов	Для индивидуального жилищного строительства
Участок №119	600	Образование из земель, находящихся в муниципальной собственности или государственной собственности	Земли населенных пунктов	Для индивидуального жилищного строительства
Участок №120	600	Образование из земель, находящихся в муниципальной собственности или государственной собственности	Земли населенных пунктов	Для индивидуального жилищного строительства
Участок №121	600	Образование из земель, находящихся в муниципальной собственности или государственной собственности	Земли населенных пунктов	Для индивидуального жилищного строительства
Участок №122	600	Образование из земель, находящихся в муниципальной собственности или государственной собственности	Земли населенных пунктов	Для индивидуального жилищного строительства
Участок №123	600	Образование из земель, находящихся в муниципальной собственности или государственной собственности	Земли населенных пунктов	Для индивидуального жилищного строительства
Участок №124	600	Образование из земель, находящихся в муниципальной собственности или государственной собственности	Земли населенных пунктов	Для индивидуального жилищного строительства
Участок №125	600	Образование из земель, находящихся в муниципальной собственности или государственной собственности	Земли населенных пунктов	Для индивидуального жилищного строительства
Участок №126	600	Образование из земель, находящихся в муниципальной собственности или государственной собственности	Земли населенных пунктов	Для индивидуального жилищного строительства
Участок №127	600	Образование из земель, находящихся в муниципальной собственности или государственной собственности	Земли населенных пунктов	Для индивидуального жилищного строительства
Участок №128	600	Образование из земель, находящихся в муниципальной собственности или государственной собственности	Земли населенных пунктов	Для индивидуального жилищного строительства

Участок №129	600	Образование из земель, находящихся в муниципальной собственности или государственной собственности	Земли населенных пунктов	Для индивидуального жилищного строительства
Участок №130	600	Образование из земель, находящихся в муниципальной собственности или государственной собственности	Земли населенных пунктов	Для индивидуального жилищного строительства
Участок №131	600	Образование из земель, находящихся в муниципальной собственности или государственной собственности	Земли населенных пунктов	Для индивидуального жилищного строительства
Участок №132	600	Образование из земель, находящихся в муниципальной собственности или государственной собственности	Земли населенных пунктов	Для индивидуального жилищного строительства
Участок №133	600	Образование из земель, находящихся в муниципальной собственности или государственной собственности	Земли населенных пунктов	Для индивидуального жилищного строительства
Участок №134	600	Образование из земель, находящихся в муниципальной собственности или государственной собственности	Земли населенных пунктов	Для индивидуального жилищного строительства
Участок №135	600	Образование из земель, находящихся в муниципальной собственности или государственной собственности	Земли населенных пунктов	Для индивидуального жилищного строительства
Участок №136	600	Образование из земель, находящихся в муниципальной собственности или государственной собственности	Земли населенных пунктов	Для индивидуального жилищного строительства
Участок №137	600	Образование из земель, находящихся в муниципальной собственности или государственной собственности	Земли населенных пунктов	Для индивидуального жилищного строительства
Участок №138	600	Образование из земель, находящихся в муниципальной собственности или государственной собственности	Земли населенных пунктов	Для индивидуального жилищного строительства
Участок №139	600	Образование из земель, находящихся в муниципальной собственности или государственной собственности	Земли населенных пунктов	Для индивидуального жилищного строительства
Участок №140	600	Образование из земель, находящихся в муниципальной собственности или государственной собственности	Земли населенных пунктов	Для индивидуального жилищного строительства
Участок №141	600	Образование из земель, находящихся в муниципальной собственности или государственной собственности	Земли населенных пунктов	Для индивидуального жилищного строительства
Участок №142	600	Образование из земель, находящихся в муниципальной собственности или государственной собственности	Земли населенных пунктов	Для индивидуального жилищного строительства
Участок №143	600	Образование из земель, находящихся в муниципальной собственности или государственной собственности	Земли населенных пунктов	Для индивидуального жилищного строительства
Участок №144	600	Образование из земель, находящихся в муниципальной собственности или государственной собственности	Земли населенных пунктов	Для индивидуального жилищного строительства
Участок №145	600	Образование из земель, находящихся в муниципальной собственности или государственной собственности	Земли населенных пунктов	Для индивидуального жилищного строительства
Участок №146	600	Образование из земель, находящихся в муниципальной собственности или государственной собственности	Земли населенных пунктов	Для индивидуального жилищного строительства
Участок №147	600	Образование из земель, находящихся в муниципальной собственности или государственной собственности	Земли населенных пунктов	Для индивидуального жилищного строительства

Участок №148	600	Образование из земель, находящихся в муниципальной собственности или государственной собственности	Земли населенных пунктов	Для индивидуального жилищного строительства
Участок №149	600	Образование из земель, находящихся в муниципальной собственности или государственной собственности	Земли населенных пунктов	Для индивидуального жилищного строительства
Участок №150	600	Образование из земель, находящихся в муниципальной собственности или государственной собственности	Земли населенных пунктов	Для индивидуального жилищного строительства
Участок №151	600	Образование из земель, находящихся в муниципальной собственности или государственной собственности	Земли населенных пунктов	Для индивидуального жилищного строительства
Участок №152	600	Образование из земель, находящихся в муниципальной собственности или государственной собственности	Земли населенных пунктов	Для индивидуального жилищного строительства
Участок №153	600	Образование из земель, находящихся в муниципальной собственности или государственной собственности	Земли населенных пунктов	Для индивидуального жилищного строительства
Участок №154	600	Образование из земель, находящихся в муниципальной собственности или государственной собственности	Земли населенных пунктов	Для индивидуального жилищного строительства
Участок №155	600	Образование из земель, находящихся в муниципальной собственности или государственной собственности	Земли населенных пунктов	Для индивидуального жилищного строительства
Участок №156	600	Образование из земель, находящихся в муниципальной собственности или государственной собственности	Земли населенных пунктов	Для индивидуального жилищного строительства
Участок №157	600	Образование из земель, находящихся в муниципальной собственности или государственной собственности	Земли населенных пунктов	Для индивидуального жилищного строительства
Участок №158	600	Образование из земель, находящихся в муниципальной собственности или государственной собственности	Земли населенных пунктов	Для индивидуального жилищного строительства
Участок №159	600	Образование из земель, находящихся в муниципальной собственности или государственной собственности	Земли населенных пунктов	Для индивидуального жилищного строительства
Участок №160	600	Образование из земель, находящихся в муниципальной собственности или государственной собственности	Земли населенных пунктов	Для индивидуального жилищного строительства
Участок №161	600	Образование из земель, находящихся в муниципальной собственности или государственной собственности	Земли населенных пунктов	Для индивидуального жилищного строительства
Участок №162	600	Образование из земель, находящихся в муниципальной собственности или государственной собственности	Земли населенных пунктов	Для индивидуального жилищного строительства
Участок №163	600	Образование из земель, находящихся в муниципальной собственности или государственной собственности	Земли населенных пунктов	Для индивидуального жилищного строительства
Участок №165	600	Образование из земель, находящихся в муниципальной собственности или государственной собственности	Земли населенных пунктов	Для индивидуального жилищного строительства
Участок №166	600	Образование из земель, находящихся в муниципальной собственности или государственной собственности	Земли населенных пунктов	Для индивидуального жилищного строительства
Участок №167	600	Образование из земель, находящихся в муниципальной собственности или государственной собственности	Земли населенных пунктов	Для индивидуального жилищного строительства

Участок №168	600	Образование из земель, находящихся в муниципальной собственности или государственной собственности	Земли населенных пунктов	Для индивидуального жилищного строительства
Участок №169	600	Образование из земель, находящихся в муниципальной собственности или государственной собственности	Земли населенных пунктов	Для индивидуального жилищного строительства
Участок №170	600	Образование из земель, находящихся в муниципальной собственности или государственной собственности	Земли населенных пунктов	Для индивидуального жилищного строительства
Участок №171	600	Образование из земель, находящихся в муниципальной собственности или государственной собственности	Земли населенных пунктов	Для индивидуального жилищного строительства
Участок №172	600	Образование из земель, находящихся в муниципальной собственности или государственной собственности	Земли населенных пунктов	Для индивидуального жилищного строительства
Участок №173	600	Образование из земель, находящихся в муниципальной собственности или государственной собственности	Земли населенных пунктов	Для индивидуального жилищного строительства
Участок №174	600	Образование из земель, находящихся в муниципальной собственности или государственной собственности	Земли населенных пунктов	Для индивидуального жилищного строительства
Участок №175	600	Образование из земель, находящихся в муниципальной собственности или государственной собственности	Земли населенных пунктов	Для индивидуального жилищного строительства
Участок №176	600	Образование из земель, находящихся в муниципальной собственности или государственной собственности	Земли населенных пунктов	Для индивидуального жилищного строительства
Участок №177	600	Образование из земель, находящихся в муниципальной собственности или государственной собственности	Земли населенных пунктов	Для индивидуального жилищного строительства
Участок №178	600	Образование из земель, находящихся в муниципальной собственности или государственной собственности	Земли населенных пунктов	Для индивидуального жилищного строительства
Участок №179	600	Образование из земель, находящихся в муниципальной собственности или государственной собственности	Земли населенных пунктов	Для индивидуального жилищного строительства
Участок №180	600	Образование из земель, находящихся в муниципальной собственности или государственной собственности	Земли населенных пунктов	Для индивидуального жилищного строительства
Участок №181	600	Образование из земель, находящихся в муниципальной собственности или государственной собственности	Земли населенных пунктов	Для индивидуального жилищного строительства
Участок №182	600	Образование из земель, находящихся в муниципальной собственности или государственной собственности	Земли населенных пунктов	Для индивидуального жилищного строительства
Участок №183	600	Образование из земель, находящихся в муниципальной собственности или государственной собственности	Земли населенных пунктов	Для индивидуального жилищного строительства
Участок №184	600	Образование из земель, находящихся в муниципальной собственности или государственной собственности	Земли населенных пунктов	Для индивидуального жилищного строительства
Участок №185	600	Образование из земель, находящихся в муниципальной собственности или государственной собственности	Земли населенных пунктов	Для индивидуального жилищного строительства
Участок №186	600	Образование из земель, находящихся в муниципальной собственности или государственной собственности	Земли населенных пунктов	Для индивидуального жилищного строительства

Участок №187	600	Образование из земель, находящихся в муниципальной собственности или государственной собственности	Земли населенных пунктов	Для индивидуального жилищного строительства
Участок №188	600	Образование из земель, находящихся в муниципальной собственности или государственной собственности	Земли населенных пунктов	Для индивидуального жилищного строительства
Участок №189	600	Образование из земель, находящихся в муниципальной собственности или государственной собственности	Земли населенных пунктов	Для индивидуального жилищного строительства
Участок №190	600	Образование из земель, находящихся в муниципальной собственности или государственной собственности	Земли населенных пунктов	Для индивидуального жилищного строительства
Участок №191	600	Образование из земель, находящихся в муниципальной собственности или государственной собственности	Земли населенных пунктов	Для индивидуального жилищного строительства
Участок №192	600	Образование из земель, находящихся в муниципальной собственности или государственной собственности	Земли населенных пунктов	Для индивидуального жилищного строительства
Участок №193	600	Образование из земель, находящихся в муниципальной собственности или государственной собственности	Земли населенных пунктов	Для индивидуального жилищного строительства
Участок №194	600	Образование из земель, находящихся в муниципальной собственности или государственной собственности	Земли населенных пунктов	Для индивидуального жилищного строительства
Участок №195	600	Образование из земель, находящихся в муниципальной собственности или государственной собственности	Земли населенных пунктов	Для индивидуального жилищного строительства
Участок №196	600	Образование из земель, находящихся в муниципальной собственности или государственной собственности	Земли населенных пунктов	Для индивидуального жилищного строительства
Участок №197	600	Образование из земель, находящихся в муниципальной собственности или государственной собственности	Земли населенных пунктов	Для индивидуального жилищного строительства
Участок №198	600	Образование из земель, находящихся в муниципальной собственности или государственной собственности	Земли населенных пунктов	Для индивидуального жилищного строительства
Участок №199	600	Образование из земель, находящихся в муниципальной собственности или государственной собственности	Земли населенных пунктов	Для индивидуального жилищного строительства
Участок №200	600	Образование из земель, находящихся в муниципальной собственности или государственной собственности	Земли населенных пунктов	Для индивидуального жилищного строительства
Участок №201	600	Образование из земель, находящихся в муниципальной собственности или государственной собственности	Земли населенных пунктов	Для индивидуального жилищного строительства
Участок №202	600	Образование из земель, находящихся в муниципальной собственности или государственной собственности	Земли населенных пунктов	Для индивидуального жилищного строительства
Участок №203	600	Образование из земель, находящихся в муниципальной собственности или государственной собственности	Земли населенных пунктов	Для индивидуального жилищного строительства
Участок №204	600	Образование из земель, находящихся в муниципальной собственности или государственной собственности	Земли населенных пунктов	Для индивидуального жилищного строительства
Участок №205	600	Образование из земель, находящихся в муниципальной собственности или государственной собственности	Земли населенных пунктов	Для индивидуального жилищного строительства

Участок №206	600	Образование из земель, находящихся в муниципальной собственности или государственной собственности	Земли населенных пунктов	Для индивидуального жилищного строительства
Участок №207	600	Образование из земель, находящихся в муниципальной собственности или государственной собственности	Земли населенных пунктов	Для индивидуального жилищного строительства
Участок №208	600	Образование из земель, находящихся в муниципальной собственности или государственной собственности	Земли населенных пунктов	Для индивидуального жилищного строительства
Участок №209	600	Образование из земель, находящихся в муниципальной собственности или государственной собственности	Земли населенных пунктов	Для индивидуального жилищного строительства
Участок №210	600	Образование из земель, находящихся в муниципальной собственности или государственной собственности	Земли населенных пунктов	Для индивидуального жилищного строительства
Участок №211	600	Образование из земель, находящихся в муниципальной собственности или государственной собственности	Земли населенных пунктов	Для индивидуального жилищного строительства
Участок №212	600	Образование из земель, находящихся в муниципальной собственности или государственной собственности	Земли населенных пунктов	Для индивидуального жилищного строительства
Участок №213	600	Образование из земель, находящихся в муниципальной собственности или государственной собственности	Земли населенных пунктов	Для индивидуального жилищного строительства
Участок №214	600	Образование из земель, находящихся в муниципальной собственности или государственной собственности	Земли населенных пунктов	Для индивидуального жилищного строительства
Участок №215	600	Образование из земель, находящихся в муниципальной собственности или государственной собственности	Земли населенных пунктов	Для индивидуального жилищного строительства
Участок №216	600	Образование из земель, находящихся в муниципальной собственности или государственной собственности	Земли населенных пунктов	Для индивидуального жилищного строительства
Участок №217	600	Образование из земель, находящихся в муниципальной собственности или государственной собственности	Земли населенных пунктов	Для индивидуального жилищного строительства
Участок №218	600	Образование из земель, находящихся в муниципальной собственности или государственной собственности	Земли населенных пунктов	Для индивидуального жилищного строительства
Участок №219	600	Образование из земель, находящихся в муниципальной собственности или государственной собственности	Земли населенных пунктов	Для индивидуального жилищного строительства
Участок №220	600	Образование из земель, находящихся в муниципальной собственности или государственной собственности	Земли населенных пунктов	Для индивидуального жилищного строительства
Участок №221	600	Образование из земель, находящихся в муниципальной собственности или государственной собственности	Земли населенных пунктов	Для индивидуального жилищного строительства
Участок №222	600	Образование из земель, находящихся в муниципальной собственности или государственной собственности	Земли населенных пунктов	Для индивидуального жилищного строительства
Участок №223	600	Образование из земель, находящихся в муниципальной собственности или государственной собственности	Земли населенных пунктов	Для индивидуального жилищного строительства
Участок №224	600	Образование из земель, находящихся в муниципальной собственности или государственной собственности	Земли населенных пунктов	Для индивидуального жилищного строительства

Участок №225	600	Образование из земель, находящихся в муниципальной собственности или государственной собственности	Земли населенных пунктов	Для индивидуального жилищного строительства
Участок №226	600	Образование из земель, находящихся в муниципальной собственности или государственной собственности	Земли населенных пунктов	Для индивидуального жилищного строительства
Участок №227	600	Образование из земель, находящихся в муниципальной собственности или государственной собственности	Земли населенных пунктов	Для индивидуального жилищного строительства
Участок №228	600	Образование из земель, находящихся в муниципальной собственности или государственной собственности	Земли населенных пунктов	Для индивидуального жилищного строительства
Участок №229	600	Образование из земель, находящихся в муниципальной собственности или государственной собственности	Земли населенных пунктов	Для индивидуального жилищного строительства
Участок №230	600	Образование из земель, находящихся в муниципальной собственности или государственной собственности	Земли населенных пунктов	Для индивидуального жилищного строительства
Участок №231	600	Образование из земель, находящихся в муниципальной собственности или государственной собственности	Земли населенных пунктов	Для индивидуального жилищного строительства
Участок №232	600	Образование из земель, находящихся в муниципальной собственности или государственной собственности	Земли населенных пунктов	Для индивидуального жилищного строительства
Участок №233	600	Образование из земель, находящихся в муниципальной собственности или государственной собственности	Земли населенных пунктов	Для индивидуального жилищного строительства
Участок №234	600	Образование из земель, находящихся в муниципальной собственности или государственной собственности	Земли населенных пунктов	Для индивидуального жилищного строительства
Участок №235	600	Образование из земель, находящихся в муниципальной собственности или государственной собственности	Земли населенных пунктов	Для индивидуального жилищного строительства
Участок №236	600	Образование из земель, находящихся в муниципальной собственности или государственной собственности	Земли населенных пунктов	Для индивидуального жилищного строительства
Участок №237	600	Образование из земель, находящихся в муниципальной собственности или государственной собственности	Земли населенных пунктов	Для индивидуального жилищного строительства
Участок №238	600	Образование из земель, находящихся в муниципальной собственности или государственной собственности	Земли населенных пунктов	Для индивидуального жилищного строительства
Участок №239	600	Образование из земель, находящихся в муниципальной собственности или государственной собственности	Земли населенных пунктов	Для индивидуального жилищного строительства
Участок №240	600	Образование из земель, находящихся в муниципальной собственности или государственной собственности	Земли населенных пунктов	Для индивидуального жилищного строительства
Участок №241	600	Образование из земель, находящихся в муниципальной собственности или государственной собственности	Земли населенных пунктов	Для индивидуального жилищного строительства
Участок №242	600	Образование из земель, находящихся в муниципальной собственности или государственной собственности	Земли населенных пунктов	Для индивидуального жилищного строительства
Участок №243	600	Образование из земель, находящихся в муниципальной собственности или государственной собственности	Земли населенных пунктов	Для индивидуального жилищного строительства

Участок №244	600	Образование из земель, находящихся в муниципальной собственности или государственной собственности	Земли населенных пунктов	Для индивидуального жилищного строительства
Участок №245	600	Образование из земель, находящихся в муниципальной собственности или государственной собственности	Земли населенных пунктов	Для индивидуального жилищного строительства
Участок №246	600	Образование из земель, находящихся в муниципальной собственности или государственной собственности	Земли населенных пунктов	Для индивидуального жилищного строительства
Участок №247	600	Образование из земель, находящихся в муниципальной собственности или государственной собственности	Земли населенных пунктов	Для индивидуального жилищного строительства
Участок №248	600	Образование из земель, находящихся в муниципальной собственности или государственной собственности	Земли населенных пунктов	Для индивидуального жилищного строительства
Участок №249	600	Образование из земель, находящихся в муниципальной собственности или государственной собственности	Земли населенных пунктов	Для индивидуального жилищного строительства
Участок №250	600	Образование из земель, находящихся в муниципальной собственности или государственной собственности	Земли населенных пунктов	Для индивидуального жилищного строительства
Участок №251	600	Образование из земель, находящихся в муниципальной собственности или государственной собственности	Земли населенных пунктов	Для индивидуального жилищного строительства
Участок №252	600	Образование из земель, находящихся в муниципальной собственности или государственной собственности	Земли населенных пунктов	Для индивидуального жилищного строительства
Участок №253	600	Образование из земель, находящихся в муниципальной собственности или государственной собственности	Земли населенных пунктов	Для индивидуального жилищного строительства
Участок №254	671	Образование из земель, находящихся в муниципальной собственности или государственной собственности	Земли населенных пунктов	Земельные участки общего пользования (детская площадка)
Участок №255	600	Образование из земель, находящихся в муниципальной собственности или государственной собственности	Земли населенных пунктов	Для индивидуального жилищного строительства
Участок №256	600	Образование из земель, находящихся в муниципальной собственности или государственной собственности	Земли населенных пунктов	Для индивидуального жилищного строительства
Участок №257	600	Образование из земель, находящихся в муниципальной собственности или государственной собственности	Земли населенных пунктов	Для индивидуального жилищного строительства
Участок №258	600	Образование из земель, находящихся в муниципальной собственности или государственной собственности	Земли населенных пунктов	Для индивидуального жилищного строительства
Участок №259	600	Образование из земель, находящихся в муниципальной собственности или государственной собственности	Земли населенных пунктов	Для индивидуального жилищного строительства
Участок №260	600	Образование из земель, находящихся в муниципальной собственности или государственной собственности	Земли населенных пунктов	Для индивидуального жилищного строительства
Участок №261	600	Образование из земель, находящихся в муниципальной собственности или государственной собственности	Земли населенных пунктов	Для индивидуального жилищного строительства
Участок №262	600	Образование из земель, находящихся в муниципальной собственности или государственной собственности	Земли населенных пунктов	Для индивидуального жилищного строительства

Участок №263	600	Образование из земель, находящихся в муниципальной собственности или государственной собственности	Земли населенных пунктов	Для индивидуального жилищного строительства
Участок №264	600	Образование из земель, находящихся в муниципальной собственности или государственной собственности	Земли населенных пунктов	Для индивидуального жилищного строительства
Участок №265	600	Образование из земель, находящихся в муниципальной собственности или государственной собственности	Земли населенных пунктов	Для индивидуального жилищного строительства
Участок №266	600	Образование из земель, находящихся в муниципальной собственности или государственной собственности	Земли населенных пунктов	Для индивидуального жилищного строительства
Участок №267	600	Образование из земель, находящихся в муниципальной собственности или государственной собственности	Земли населенных пунктов	Для индивидуального жилищного строительства
Участок №268	600	Образование из земель, находящихся в муниципальной собственности или государственной собственности	Земли населенных пунктов	Для индивидуального жилищного строительства
Участок №269	600	Образование из земель, находящихся в муниципальной собственности или государственной собственности	Земли населенных пунктов	Для индивидуального жилищного строительства
Участок №270	600	Образование из земель, находящихся в муниципальной собственности или государственной собственности	Земли населенных пунктов	Для индивидуального жилищного строительства
Участок №271	600	Образование из земель, находящихся в муниципальной собственности или государственной собственности	Земли населенных пунктов	Для индивидуального жилищного строительства
Участок №272	600	Образование из земель, находящихся в муниципальной собственности или государственной собственности	Земли населенных пунктов	Для индивидуального жилищного строительства
Участок №273	600	Образование из земель, находящихся в муниципальной собственности или государственной собственности	Земли населенных пунктов	Для индивидуального жилищного строительства
Участок №274	600	Образование из земель, находящихся в муниципальной собственности или государственной собственности	Земли населенных пунктов	Для индивидуального жилищного строительства
Участок №275	600	Образование из земель, находящихся в муниципальной собственности или государственной собственности	Земли населенных пунктов	Для индивидуального жилищного строительства
Участок №276	600	Образование из земель, находящихся в муниципальной собственности или государственной собственности	Земли населенных пунктов	Для индивидуального жилищного строительства
Участок №277	600	Образование из земель, находящихся в муниципальной собственности или государственной собственности	Земли населенных пунктов	Для индивидуального жилищного строительства
Участок №278	600	Образование из земель, находящихся в муниципальной собственности или государственной собственности	Земли населенных пунктов	Для индивидуального жилищного строительства
Участок №279	600	Образование из земель, находящихся в муниципальной собственности или государственной собственности	Земли населенных пунктов	Для индивидуального жилищного строительства
Участок №280	600	Образование из земель, находящихся в муниципальной собственности или государственной собственности	Земли населенных пунктов	Для индивидуального жилищного строительства
Участок №281	600	Образование из земель, находящихся в муниципальной собственности или государственной собственности	Земли населенных пунктов	Для индивидуального жилищного строительства

Участок №282	600	Образование из земель, находящихся в муниципальной собственности или государственной собственности	Земли населенных пунктов	Для индивидуального жилищного строительства
Участок №283	600	Образование из земель, находящихся в муниципальной собственности или государственной собственности	Земли населенных пунктов	Для индивидуального жилищного строительства
Участок №284	600	Образование из земель, находящихся в муниципальной собственности или государственной собственности	Земли населенных пунктов	Для индивидуального жилищного строительства
Участок №285	600	Образование из земель, находящихся в муниципальной собственности или государственной собственности	Земли населенных пунктов	Для индивидуального жилищного строительства
Участок №286	600	Образование из земель, находящихся в муниципальной собственности или государственной собственности	Земли населенных пунктов	Для индивидуального жилищного строительства
Участок №287	600	Образование из земель, находящихся в муниципальной собственности или государственной собственности	Земли населенных пунктов	Для индивидуального жилищного строительства
Участок №288	600	Образование из земель, находящихся в муниципальной собственности или государственной собственности	Земли населенных пунктов	Для индивидуального жилищного строительства
Участок №289	600	Образование из земель, находящихся в муниципальной собственности или государственной собственности	Земли населенных пунктов	Для индивидуального жилищного строительства
Участок №290	600	Образование из земель, находящихся в муниципальной собственности или государственной собственности	Земли населенных пунктов	Для индивидуального жилищного строительства
Участок №291	600	Образование из земель, находящихся в муниципальной собственности или государственной собственности	Земли населенных пунктов	Для индивидуального жилищного строительства
Участок №292	600	Образование из земель, находящихся в муниципальной собственности или государственной собственности	Земли населенных пунктов	Для индивидуального жилищного строительства
Участок №293	600	Образование из земель, находящихся в муниципальной собственности или государственной собственности	Земли населенных пунктов	Для индивидуального жилищного строительства
Участок №294	600	Образование из земель, находящихся в муниципальной собственности или государственной собственности	Земли населенных пунктов	Для индивидуального жилищного строительства
Участок №295	600	Образование из земель, находящихся в муниципальной собственности или государственной собственности	Земли населенных пунктов	Для индивидуального жилищного строительства
Участок №296	600	Образование из земель, находящихся в муниципальной собственности или государственной собственности	Земли населенных пунктов	Для индивидуального жилищного строительства
Участок №297	600	Образование из земель, находящихся в муниципальной собственности или государственной собственности	Земли населенных пунктов	Для индивидуального жилищного строительства
Участок №298	600	Образование из земель, находящихся в муниципальной собственности или государственной собственности	Земли населенных пунктов	Для индивидуального жилищного строительства
Участок №299	600	Образование из земель, находящихся в муниципальной собственности или государственной собственности	Земли населенных пунктов	Для индивидуального жилищного строительства
Участок №300	600	Образование из земель, находящихся в муниципальной собственности или государственной собственности	Земли населенных пунктов	Для индивидуального жилищного строительства

Участок №301	600	Образование из земель, находящихся в муниципальной собственности или государственной собственности	Земли населенных пунктов	Для индивидуального жилищного строительства
Участок №302	600	Образование из земель, находящихся в муниципальной собственности или государственной собственности	Земли населенных пунктов	Для индивидуального жилищного строительства
Участок №303	600	Образование из земель, находящихся в муниципальной собственности или государственной собственности	Земли населенных пунктов	Для индивидуального жилищного строительства
Участок №304	600	Образование из земель, находящихся в муниципальной собственности или государственной собственности	Земли населенных пунктов	Для индивидуального жилищного строительства
Участок №305	600	Образование из земель, находящихся в муниципальной собственности или государственной собственности	Земли населенных пунктов	Для индивидуального жилищного строительства
Участок №306	600	Образование из земель, находящихся в муниципальной собственности или государственной собственности	Земли населенных пунктов	Для индивидуального жилищного строительства
Участок №307	600	Образование из земель, находящихся в муниципальной собственности или государственной собственности	Земли населенных пунктов	Для индивидуального жилищного строительства
Участок №308	600	Образование из земель, находящихся в муниципальной собственности или государственной собственности	Земли населенных пунктов	Для индивидуального жилищного строительства
Участок №309	600	Образование из земель, находящихся в муниципальной собственности или государственной собственности	Земли населенных пунктов	Для индивидуального жилищного строительства
Участок №310	600	Образование из земель, находящихся в муниципальной собственности или государственной собственности	Земли населенных пунктов	Для индивидуального жилищного строительства
Участок №311	600	Образование из земель, находящихся в муниципальной собственности или государственной собственности	Земли населенных пунктов	Для индивидуального жилищного строительства
Участок №312	600	Образование из земель, находящихся в муниципальной собственности или государственной собственности	Земли населенных пунктов	Для индивидуального жилищного строительства
Участок №313	600	Образование из земель, находящихся в муниципальной собственности или государственной собственности	Земли населенных пунктов	Для индивидуального жилищного строительства
Участок №314	600	Образование из земель, находящихся в муниципальной собственности или государственной собственности	Земли населенных пунктов	Для индивидуального жилищного строительства
Участок №315	600	Образование из земель, находящихся в муниципальной собственности или государственной собственности	Земли населенных пунктов	Для индивидуального жилищного строительства
Участок №316	600	Образование из земель, находящихся в муниципальной собственности или государственной собственности	Земли населенных пунктов	Для индивидуального жилищного строительства
Участок №317	600	Образование из земель, находящихся в муниципальной собственности или государственной собственности	Земли населенных пунктов	Для индивидуального жилищного строительства
Участок №318	600	Образование из земель, находящихся в муниципальной собственности или государственной собственности	Земли населенных пунктов	Для индивидуального жилищного строительства
Участок №319	600	Образование из земель, находящихся в муниципальной собственности или государственной собственности	Земли населенных пунктов	Для индивидуального жилищного строительства

Участок №320	600	Образование из земель, находящихся в муниципальной собственности или государственной собственности	Земли населенных пунктов	Для индивидуального жилищного строительства
Участок №321	600	Образование из земель, находящихся в муниципальной собственности или государственной собственности	Земли населенных пунктов	Для индивидуального жилищного строительства
Участок №322	600	Образование из земель, находящихся в муниципальной собственности или государственной собственности	Земли населенных пунктов	Для индивидуального жилищного строительства
Участок №323	600	Образование из земель, находящихся в муниципальной собственности или государственной собственности	Земли населенных пунктов	Для индивидуального жилищного строительства
Участок №324	600	Образование из земель, находящихся в муниципальной собственности или государственной собственности	Земли населенных пунктов	Для индивидуального жилищного строительства
Участок №325	600	Образование из земель, находящихся в муниципальной собственности или государственной собственности	Земли населенных пунктов	Для индивидуального жилищного строительства
Участок №326	600	Образование из земель, находящихся в муниципальной собственности или государственной собственности	Земли населенных пунктов	Для индивидуального жилищного строительства
Участок №327	600	Образование из земель, находящихся в муниципальной собственности или государственной собственности	Земли населенных пунктов	Для индивидуального жилищного строительства
Участок №328	600	Образование из земель, находящихся в муниципальной собственности или государственной собственности	Земли населенных пунктов	Для индивидуального жилищного строительства
Участок №329	600	Образование из земель, находящихся в муниципальной собственности или государственной собственности	Земли населенных пунктов	Для индивидуального жилищного строительства
Участок №330	600	Образование из земель, находящихся в муниципальной собственности или государственной собственности	Земли населенных пунктов	Для индивидуального жилищного строительства
Участок №331	600	Образование из земель, находящихся в муниципальной собственности или государственной собственности	Земли населенных пунктов	Для индивидуального жилищного строительства
Участок №332	600	Образование из земель, находящихся в муниципальной собственности или государственной собственности	Земли населенных пунктов	Для индивидуального жилищного строительства
Участок №333	600	Образование из земель, находящихся в муниципальной собственности или государственной собственности	Земли населенных пунктов	Для индивидуального жилищного строительства
Участок №334	600	Образование из земель, находящихся в муниципальной собственности или государственной собственности	Земли населенных пунктов	Для индивидуального жилищного строительства
Участок №335	600	Образование из земель, находящихся в муниципальной собственности или государственной собственности	Земли населенных пунктов	Для индивидуального жилищного строительства
Участок №336	600	Образование из земель, находящихся в муниципальной собственности или государственной собственности	Земли населенных пунктов	Для индивидуального жилищного строительства
Участок №337	600	Образование из земель, находящихся в муниципальной собственности или государственной собственности	Земли населенных пунктов	Для индивидуального жилищного строительства
Участок №338	600	Образование из земель, находящихся в муниципальной собственности или государственной собственности	Земли населенных пунктов	Для индивидуального жилищного строительства

Участок №339	600	Образование из земель, находящихся в муниципальной собственности или государственной собственности	Земли населенных пунктов	Для индивидуального жилищного строительства
Участок №340	600	Образование из земель, находящихся в муниципальной собственности или государственной собственности	Земли населенных пунктов	Для индивидуального жилищного строительства
Участок №341	600	Образование из земель, находящихся в муниципальной собственности или государственной собственности	Земли населенных пунктов	Для индивидуального жилищного строительства
Участок №342	600	Образование из земель, находящихся в муниципальной собственности или государственной собственности	Земли населенных пунктов	Для индивидуального жилищного строительства
Участок №343	600	Образование из земель, находящихся в муниципальной собственности или государственной собственности	Земли населенных пунктов	Для индивидуального жилищного строительства
Участок №344	600	Образование из земель, находящихся в муниципальной собственности или государственной собственности	Земли населенных пунктов	Для индивидуального жилищного строительства
Участок №345	600	Образование из земель, находящихся в муниципальной собственности или государственной собственности	Земли населенных пунктов	Для индивидуального жилищного строительства
Участок №346	600	Образование из земель, находящихся в муниципальной собственности или государственной собственности	Земли населенных пунктов	Для индивидуального жилищного строительства
Участок №347	600	Образование из земель, находящихся в муниципальной собственности или государственной собственности	Земли населенных пунктов	Для индивидуального жилищного строительства
Участок №348	600	Образование из земель, находящихся в муниципальной собственности или государственной собственности	Земли населенных пунктов	Для индивидуального жилищного строительства
Участок №349	600	Образование из земель, находящихся в муниципальной собственности или государственной собственности	Земли населенных пунктов	Для индивидуального жилищного строительства
Участок №350	600	Образование из земель, находящихся в муниципальной собственности или государственной собственности	Земли населенных пунктов	Для индивидуального жилищного строительства
Участок №351	600	Образование из земель, находящихся в муниципальной собственности или государственной собственности	Земли населенных пунктов	Для индивидуального жилищного строительства
Участок №352	600	Образование из земель, находящихся в муниципальной собственности или государственной собственности	Земли населенных пунктов	Для индивидуального жилищного строительства
Участок №353	600	Образование из земель, находящихся в муниципальной собственности или государственной собственности	Земли населенных пунктов	Для индивидуального жилищного строительства
Участок №354	600	Образование из земель, находящихся в муниципальной собственности или государственной собственности	Земли населенных пунктов	Для индивидуального жилищного строительства
Участок №355	600	Образование из земель, находящихся в муниципальной собственности или государственной собственности	Земли населенных пунктов	Для индивидуального жилищного строительства
Участок №356	600	Образование из земель, находящихся в муниципальной собственности или государственной собственности	Земли населенных пунктов	Для индивидуального жилищного строительства
Участок №357	600	Образование из земель, находящихся в муниципальной собственности или государственной собственности	Земли населенных пунктов	Для индивидуального жилищного строительства

Участок №358	600	Образование из земель, находящихся в муниципальной собственности или государственной собственности	Земли населенных пунктов	Для индивидуального жилищного строительства
Участок №359	600	Образование из земель, находящихся в муниципальной собственности или государственной собственности	Земли населенных пунктов	Для индивидуального жилищного строительства
Участок №360	600	Образование из земель, находящихся в муниципальной собственности или государственной собственности	Земли населенных пунктов	Для индивидуального жилищного строительства
Участок №361	600	Образование из земель, находящихся в муниципальной собственности или государственной собственности	Земли населенных пунктов	Для индивидуального жилищного строительства
Участок №362	600	Образование из земель, находящихся в муниципальной собственности или государственной собственности	Земли населенных пунктов	Для индивидуального жилищного строительства
Участок №363	600	Образование из земель, находящихся в муниципальной собственности или государственной собственности	Земли населенных пунктов	Для индивидуального жилищного строительства
Участок №364	600	Образование из земель, находящихся в муниципальной собственности или государственной собственности	Земли населенных пунктов	Для индивидуального жилищного строительства
Участок №365	600	Образование из земель, находящихся в муниципальной собственности или государственной собственности	Земли населенных пунктов	Для индивидуального жилищного строительства
Участок №366	600	Образование из земель, находящихся в муниципальной собственности или государственной собственности	Земли населенных пунктов	Для индивидуального жилищного строительства
Участок №367	600	Образование из земель, находящихся в муниципальной собственности или государственной собственности	Земли населенных пунктов	Для индивидуального жилищного строительства
Участок №368	600	Образование из земель, находящихся в муниципальной собственности или государственной собственности	Земли населенных пунктов	Для индивидуального жилищного строительства
Участок №369	600	Образование из земель, находящихся в муниципальной собственности или государственной собственности	Земли населенных пунктов	Для индивидуального жилищного строительства
Участок №370	600	Образование из земель, находящихся в муниципальной собственности или государственной собственности	Земли населенных пунктов	Для индивидуального жилищного строительства
Участок №371	600	Образование из земель, находящихся в муниципальной собственности или государственной собственности	Земли населенных пунктов	Для индивидуального жилищного строительства
Участок №372	600	Образование из земель, находящихся в муниципальной собственности или государственной собственности	Земли населенных пунктов	Для индивидуального жилищного строительства
Участок №373	600	Образование из земель, находящихся в муниципальной собственности или государственной собственности	Земли населенных пунктов	Для индивидуального жилищного строительства
Участок №374	600	Образование из земель, находящихся в муниципальной собственности или государственной собственности	Земли населенных пунктов	Для индивидуального жилищного строительства
Участок №375	600	Образование из земель, находящихся в муниципальной собственности или государственной собственности	Земли населенных пунктов	Для индивидуального жилищного строительства
Участок №376	600	Образование из земель, находящихся в муниципальной собственности или государственной собственности	Земли населенных пунктов	Для индивидуального жилищного строительства

Участок №377	600	Образование из земель, находящихся в муниципальной собственности или государственной собственности	Земли населенных пунктов	Для индивидуального жилищного строительства
Участок №378	600	Образование из земель, находящихся в муниципальной собственности или государственной собственности	Земли населенных пунктов	Для индивидуального жилищного строительства
Участок №379	600	Образование из земель, находящихся в муниципальной собственности или государственной собственности	Земли населенных пунктов	Для индивидуального жилищного строительства
Участок №380	600	Образование из земель, находящихся в муниципальной собственности или государственной собственности	Земли населенных пунктов	Для индивидуального жилищного строительства
Участок №381	600	Образование из земель, находящихся в муниципальной собственности или государственной собственности	Земли населенных пунктов	Для индивидуального жилищного строительства
Участок №382	600	Образование из земель, находящихся в муниципальной собственности или государственной собственности	Земли населенных пунктов	Для индивидуального жилищного строительства
Участок №383	600	Образование из земель, находящихся в муниципальной собственности или государственной собственности	Земли населенных пунктов	Для индивидуального жилищного строительства
Участок №384	600	Образование из земель, находящихся в муниципальной собственности или государственной собственности	Земли населенных пунктов	Для индивидуального жилищного строительства
Участок №385	600	Образование из земель, находящихся в муниципальной собственности или государственной собственности	Земли населенных пунктов	Для индивидуального жилищного строительства
Участок №386	600	Образование из земель, находящихся в муниципальной собственности или государственной собственности	Земли населенных пунктов	Для индивидуального жилищного строительства
Участок №387	600	Образование из земель, находящихся в муниципальной собственности или государственной собственности	Земли населенных пунктов	Для индивидуального жилищного строительства
Участок №388	600	Образование из земель, находящихся в муниципальной собственности или государственной собственности	Земли населенных пунктов	Для индивидуального жилищного строительства
Участок №389	600	Образование из земель, находящихся в муниципальной собственности или государственной собственности	Земли населенных пунктов	Для индивидуального жилищного строительства
Участок №390	600	Образование из земель, находящихся в муниципальной собственности или государственной собственности	Земли населенных пунктов	Для индивидуального жилищного строительства
Участок №391	600	Образование из земель, находящихся в муниципальной собственности или государственной собственности	Земли населенных пунктов	Для индивидуального жилищного строительства
Участок №392	600	Образование из земель, находящихся в муниципальной собственности или государственной собственности	Земли населенных пунктов	Для индивидуального жилищного строительства
Участок №393	600	Образование из земель, находящихся в муниципальной собственности или государственной собственности	Земли населенных пунктов	Для индивидуального жилищного строительства
Участок №394	600	Образование из земель, находящихся в муниципальной собственности или государственной собственности	Земли населенных пунктов	Для индивидуального жилищного строительства
Участок №395	600	Образование из земель, находящихся в муниципальной собственности или государственной собственности	Земли населенных пунктов	Для индивидуального жилищного строительства

Участок №396	600	Образование из земель, находящихся в муниципальной собственности или государственной собственности	Земли населенных пунктов	Для индивидуального жилищного строительства
Участок №397	600	Образование из земель, находящихся в муниципальной собственности или государственной собственности	Земли населенных пунктов	Для индивидуального жилищного строительства
Участок №398	600	Образование из земель, находящихся в муниципальной собственности или государственной собственности	Земли населенных пунктов	Для индивидуального жилищного строительства
Участок №399	600	Образование из земель, находящихся в муниципальной собственности или государственной собственности	Земли населенных пунктов	Для индивидуального жилищного строительства
Участок №400	600	Образование из земель, находящихся в муниципальной собственности или государственной собственности	Земли населенных пунктов	Для индивидуального жилищного строительства
Участок №401	600	Образование из земель, находящихся в муниципальной собственности или государственной собственности	Земли населенных пунктов	Для индивидуального жилищного строительства
Участок №402	600	Образование из земель, находящихся в муниципальной собственности или государственной собственности	Земли населенных пунктов	Для индивидуального жилищного строительства
Участок №403	36600	Образование из земель, находящихся в муниципальной собственности или государственной собственности	Земли населенных пунктов	Под размещение школы со спортивным ядром
Участок №404	4800	Образование из земель, находящихся в муниципальной собственности или государственной собственности	Земли населенных пунктов	Под размещение детского сада
Участок №405	3600	Образование из земель, находящихся в муниципальной собственности или государственной собственности	Земли населенных пунктов	Под размещение детского сада
Участок №406	2093	Образование из земель, находящихся в муниципальной собственности или государственной собственности	Земли населенных пунктов	Под объект культурно-досуговой деятельности
Участок №407	600	Образование из земель, находящихся в муниципальной собственности или государственной собственности	Земли населенных пунктов	Под размещение ФАП
Участок №408	997	Образование из земель, находящихся в муниципальной собственности или государственной собственности	Земли населенных пунктов	Под размещение объектов предпринимательства
Участок №409	2385	Образование из земель, находящихся в муниципальной собственности или государственной собственности	Земли населенных пунктов	Под размещение объектов предпринимательства
Участок №410	1413	Образование из земель, находящихся в муниципальной собственности или государственной собственности	Земли населенных пунктов	Под размещение объектов предпринимательства
Участок №411	453	Образование из земель, находящихся в муниципальной собственности или государственной собственности	Земли населенных пунктов	Под объекты для оказания услуг связи (почта, филиал банка)
Участок №412	442	Образование из земель, находящихся в муниципальной собственности или государственной собственности	Земли населенных пунктов	Под объекты для оказания услуг связи (почта, филиал банка)
Участок №414	633	Образование из земель, находящихся в муниципальной собственности или государственной собственности	Земли населенных пунктов	Под объекты бытового обслуживания
Участок №415	430	Образование из земель, находящихся в муниципальной собственности или государственной собственности	Земли населенных пунктов	Под объекты бытового обслуживания

Участок №416	1189	Образование из земель, находящихся в муниципальной собственности или государственной собственности	Земли населенных пунктов	Размещение декоративных, технических, планировочных, конструктивных устройств, элементов озеленения, различных видов оборудования и оформления, малых архитектурных форм (площадки для занятий спортом)
Участок №417	300	Образование из земель, находящихся в муниципальной собственности или государственной собственности	Земли населенных пунктов	Размещение декоративных, технических, планировочных, конструктивных устройств, элементов озеленения, различных видов оборудования и оформления, малых архитектурных форм (детские игровые площадки)
Участок №418	298	Образование из земель, находящихся в муниципальной собственности или государственной собственности	Земли населенных пунктов	Размещение декоративных, технических, планировочных, конструктивных устройств, элементов озеленения, различных видов оборудования и оформления, малых архитектурных форм (детские игровые площадки)
Участок №419	432	Образование из земель, находящихся в муниципальной собственности или государственной собственности	Земли населенных пунктов	Размещение декоративных, технических, планировочных, конструктивных устройств, элементов озеленения, различных видов оборудования и оформления, малых архитектурных форм (детские игровые площадки)
Участок №420	790	Образование из земель, находящихся в муниципальной собственности или государственной собственности	Земли населенных пунктов	Размещение декоративных, технических, планировочных, конструктивных устройств, элементов озеленения, различных видов оборудования и оформления, малых архитектурных форм (детские игровые площадки)
Участок №421	568	Образование из земель, находящихся в муниципальной собственности или государственной собственности	Земли населенных пунктов	Размещение декоративных, технических, планировочных, конструктивных устройств, элементов озеленения, различных видов оборудования и оформления, малых архитектурных форм (озелененные территории)
Участок №422	740	Образование из земель, находящихся в муниципальной собственности или государственной собственности	Земли населенных пунктов	Размещение декоративных, технических, планировочных, конструктивных устройств, элементов озеленения, различных видов оборудования и оформления, малых архитектурных форм (озелененные территории)
Участок №423	8000	Образование из земель, находящихся в муниципальной собственности или государственной собственности	Земли населенных пунктов	Размещение декоративных, технических, планировочных, конструктивных устройств, элементов озеленения, различных видов оборудования и оформления, малых архитектурных форм (озелененные территории)
Участок №424	7040	Образование из земель, находящихся в муниципальной собственности или государственной собственности	Земли населенных пунктов	Размещение декоративных, технических, планировочных, конструктивных устройств, элементов озеленения, различных видов оборудования и оформления, малых архитектурных форм (озелененные территории)
Участок №425	1800	Образование из земель, находящихся в муниципальной собственности или государственной собственности	Земли населенных пунктов	Размещение декоративных, технических, планировочных, конструктивных устройств,

				элементов озеленения, различных видов оборудования и оформления, малых архитектурных форм (площадки для выгула собак)
Участок №426	2334	Образование из земель, находящихся в муниципальной собственности или государственной собственности	Земли населенных пунктов	Для размещения локальных очистных сооружений
Участок №427	400	Образование из земель, находящихся в муниципальной собственности или государственной собственности	Земли населенных пунктов	Для размещения газорегуляторного пункта
Участок №428	560	Образование из земель, находящихся в муниципальной собственности или государственной собственности	Земли населенных пунктов	Для размещения трансформаторной подстанции
Участок №429	397	Образование из земель, находящихся в муниципальной собственности или государственной собственности	Земли населенных пунктов	Для размещения трансформаторной подстанции
Участок №430	510	Образование из земель, находящихся в муниципальной собственности или государственной собственности	Земли населенных пунктов	Для размещения трансформаторной подстанции
Участок №431	103462	Образование из земель, находящихся в муниципальной собственности или государственной собственности	Земли населенных пунктов	Для улично-дорожной сети
Участок №432	95970	Образование из земель, находящихся в муниципальной собственности или государственной собственности	Земли населенных пунктов	Для улично-дорожной сети
Участок №433	4920	Образование из земель, находящихся в муниципальной собственности или государственной собственности	Земли населенных пунктов	Под обустройство мест для занятия спортом, физической культурой; создание и уход за городскими лесами, скверами, прудами, озерами, водохранилищами, пляжами
Участок №434	5295	Образование из земель, находящихся в муниципальной собственности или государственной собственности	Земли населенных пунктов	Под обустройство мест для занятия спортом, физической культурой; создание и уход за городскими лесами, скверами, прудами, озерами, водохранилищами, пляжами
Участок №435	600	Образование из земель, находящихся в муниципальной собственности или государственной собственности	Земли населенных пунктов	Для индивидуального жилищного строительства
Участок №436	600	Образование из земель, находящихся в муниципальной собственности или государственной собственности	Земли населенных пунктов	Для индивидуального жилищного строительства
Участок №437	600	Образование из земель, находящихся в муниципальной собственности или государственной собственности	Земли населенных пунктов	Для индивидуального жилищного строительства
Участок №438	600	Образование из земель, находящихся в муниципальной собственности или государственной собственности	Земли населенных пунктов	Для индивидуального жилищного строительства
Участок №439	600	Образование из земель, находящихся в муниципальной собственности или государственной собственности	Земли населенных пунктов	Для индивидуального жилищного строительства
Участок №440	600	Образование из земель, находящихся в муниципальной собственности или государственной собственности	Земли населенных пунктов	Для индивидуального жилищного строительства
Участок №441	600	Образование из земель, находящихся в муниципальной собственности или государственной собственности	Земли населенных пунктов	Для индивидуального жилищного строительства

Участок №442	600	Образование из земель, находящихся в муниципальной собственности или государственной собственности	Земли населенных пунктов	Для индивидуального жилищного строительства
Участок №443	600	Образование из земель, находящихся в муниципальной собственности или государственной собственности	Земли населенных пунктов	Для индивидуального жилищного строительства
Участок №444	600	Образование из земель, находящихся в муниципальной собственности или государственной собственности	Земли населенных пунктов	Для индивидуального жилищного строительства
Участок №445	600	Образование из земель, находящихся в муниципальной собственности или государственной собственности	Земли населенных пунктов	Для индивидуального жилищного строительства
Участок №446	600	Образование из земель, находящихся в муниципальной собственности или государственной собственности	Земли населенных пунктов	Для индивидуального жилищного строительства
Участок №447	600	Образование из земель, находящихся в муниципальной собственности или государственной собственности	Земли населенных пунктов	Для индивидуального жилищного строительства
Участок №448	600	Образование из земель, находящихся в муниципальной собственности или государственной собственности	Земли населенных пунктов	Для индивидуального жилищного строительства
Участок №449	600	Образование из земель, находящихся в муниципальной собственности или государственной собственности	Земли населенных пунктов	Для индивидуального жилищного строительства
Участок №450	600	Образование из земель, находящихся в муниципальной собственности или государственной собственности	Земли населенных пунктов	Для индивидуального жилищного строительства
Участок №451	600	Образование из земель, находящихся в муниципальной собственности или государственной собственности	Земли населенных пунктов	Для индивидуального жилищного строительства
Участок №452	600	Образование из земель, находящихся в муниципальной собственности или государственной собственности	Земли населенных пунктов	Для индивидуального жилищного строительства
Участок №453	600	Образование из земель, находящихся в муниципальной собственности или государственной собственности	Земли населенных пунктов	Для индивидуального жилищного строительства
Участок №454	600	Образование из земель, находящихся в муниципальной собственности или государственной собственности	Земли населенных пунктов	Для индивидуального жилищного строительства
Участок №455	600	Образование из земель, находящихся в муниципальной собственности или государственной собственности	Земли населенных пунктов	Для индивидуального жилищного строительства
Участок №456	600	Образование из земель, находящихся в муниципальной собственности или государственной собственности	Земли населенных пунктов	Для индивидуального жилищного строительства
Участок №457	600	Образование из земель, находящихся в муниципальной собственности или государственной собственности	Земли населенных пунктов	Для индивидуального жилищного строительства
Участок №458	600	Образование из земель, находящихся в муниципальной собственности или государственной собственности	Земли населенных пунктов	Для индивидуального жилищного строительства
Участок №459	600	Образование из земель, находящихся в муниципальной собственности или государственной собственности	Земли населенных пунктов	Для индивидуального жилищного строительства
Участок №460	600	Образование из земель, находящихся в муниципальной собственности или государственной собственности	Земли населенных пунктов	Для индивидуального жилищного строительства

Участок №461	600	Образование из земель, находящихся в муниципальной собственности или государственной собственности	Земли населенных пунктов	Для индивидуального жилищного строительства
Участок №462	600	Образование из земель, находящихся в муниципальной собственности или государственной собственности	Земли населенных пунктов	Для индивидуального жилищного строительства
Участок №463	600	Образование из земель, находящихся в муниципальной собственности или государственной собственности	Земли населенных пунктов	Для индивидуального жилищного строительства
Участок №464	600	Образование из земель, находящихся в муниципальной собственности или государственной собственности	Земли населенных пунктов	Для индивидуального жилищного строительства
Участок №465	600	Образование из земель, находящихся в муниципальной собственности или государственной собственности	Земли населенных пунктов	Для индивидуального жилищного строительства
Участок №466	600	Образование из земель, находящихся в муниципальной собственности или государственной собственности	Земли населенных пунктов	Для индивидуального жилищного строительства
Участок №467	600	Образование из земель, находящихся в муниципальной собственности или государственной собственности	Земли населенных пунктов	Для индивидуального жилищного строительства
Участок №468	600	Образование из земель, находящихся в муниципальной собственности или государственной собственности	Земли населенных пунктов	Для индивидуального жилищного строительства
Участок №469	600	Образование из земель, находящихся в муниципальной собственности или государственной собственности	Земли населенных пунктов	Для индивидуального жилищного строительства
Участок №470	600	Образование из земель, находящихся в муниципальной собственности или государственной собственности	Земли населенных пунктов	Для индивидуального жилищного строительства
Участок №471	600	Образование из земель, находящихся в муниципальной собственности или государственной собственности	Земли населенных пунктов	Для индивидуального жилищного строительства
Участок №472	600	Образование из земель, находящихся в муниципальной собственности или государственной собственности	Земли населенных пунктов	Для индивидуального жилищного строительства
Участок №473	600	Образование из земель, находящихся в муниципальной собственности или государственной собственности	Земли населенных пунктов	Для индивидуального жилищного строительства
Участок №474	600	Образование из земель, находящихся в муниципальной собственности или государственной собственности	Земли населенных пунктов	Для индивидуального жилищного строительства
Участок №475	600	Образование из земель, находящихся в муниципальной собственности или государственной собственности	Земли населенных пунктов	Для индивидуального жилищного строительства
Участок №476	600	Образование из земель, находящихся в муниципальной собственности или государственной собственности	Земли населенных пунктов	Для индивидуального жилищного строительства
Участок №477	600	Образование из земель, находящихся в муниципальной собственности или государственной собственности	Земли населенных пунктов	Для индивидуального жилищного строительства
Участок №478	600	Образование из земель, находящихся в муниципальной собственности или государственной собственности	Земли населенных пунктов	Для индивидуального жилищного строительства
Участок №479	600	Образование из земель, находящихся в муниципальной собственности или государственной собственности	Земли населенных пунктов	Для индивидуального жилищного строительства

Участок №480	600	Образование из земель, находящихся в муниципальной собственности или государственной собственности	Земли населенных пунктов	Для индивидуального жилищного строительства
Участок №481	600	Образование из земель, находящихся в муниципальной собственности или государственной собственности	Земли населенных пунктов	Для индивидуального жилищного строительства
Участок №482	600	Образование из земель, находящихся в муниципальной собственности или государственной собственности	Земли населенных пунктов	Для индивидуального жилищного строительства
Участок №483	600	Образование из земель, находящихся в муниципальной собственности или государственной собственности	Земли населенных пунктов	Для индивидуального жилищного строительства
Участок №484	600	Образование из земель, находящихся в муниципальной собственности или государственной собственности	Земли населенных пунктов	Для индивидуального жилищного строительства
Участок №485	600	Образование из земель, находящихся в муниципальной собственности или государственной собственности	Земли населенных пунктов	Для индивидуального жилищного строительства
Участок №486	600	Образование из земель, находящихся в муниципальной собственности или государственной собственности	Земли населенных пунктов	Для индивидуального жилищного строительства
Участок №487	600	Образование из земель, находящихся в муниципальной собственности или государственной собственности	Земли населенных пунктов	Для индивидуального жилищного строительства
Участок №488	600	Образование из земель, находящихся в муниципальной собственности или государственной собственности	Земли населенных пунктов	Для индивидуального жилищного строительства
Участок №489	600	Образование из земель, находящихся в муниципальной собственности или государственной собственности	Земли населенных пунктов	Для индивидуального жилищного строительства
Участок №490	600	Образование из земель, находящихся в муниципальной собственности или государственной собственности	Земли населенных пунктов	Для индивидуального жилищного строительства
Участок №491	600	Образование из земель, находящихся в муниципальной собственности или государственной собственности	Земли населенных пунктов	Для индивидуального жилищного строительства
Участок №492	600	Образование из земель, находящихся в муниципальной собственности или государственной собственности	Земли населенных пунктов	Для индивидуального жилищного строительства
Участок №493	600	Образование из земель, находящихся в муниципальной собственности или государственной собственности	Земли населенных пунктов	Для индивидуального жилищного строительства
Участок №494	600	Образование из земель, находящихся в муниципальной собственности или государственной собственности	Земли населенных пунктов	Для индивидуального жилищного строительства
Участок №495	600	Образование из земель, находящихся в муниципальной собственности или государственной собственности	Земли населенных пунктов	Для индивидуального жилищного строительства
Участок №496	600	Образование из земель, находящихся в муниципальной собственности или государственной собственности	Земли населенных пунктов	Для индивидуального жилищного строительства
Участок №497	600	Образование из земель, находящихся в муниципальной собственности или государственной собственности	Земли населенных пунктов	Для индивидуального жилищного строительства
Участок №498	600	Образование из земель, находящихся в муниципальной собственности или государственной собственности	Земли населенных пунктов	Для индивидуального жилищного строительства

Участок №499	600	Образование из земель, находящихся в муниципальной собственности или государственной собственности	Земли населенных пунктов	Для индивидуального жилищного строительства
Участок №500	600	Образование из земель, находящихся в муниципальной собственности или государственной собственности	Земли населенных пунктов	Для индивидуального жилищного строительства
Участок №501	600	Образование из земель, находящихся в муниципальной собственности или государственной собственности	Земли населенных пунктов	Для индивидуального жилищного строительства
Участок №502	600	Образование из земель, находящихся в муниципальной собственности или государственной собственности	Земли населенных пунктов	Для индивидуального жилищного строительства
Участок №503	600	Образование из земель, находящихся в муниципальной собственности или государственной собственности	Земли населенных пунктов	Для индивидуального жилищного строительства
Участок №504	600	Образование из земель, находящихся в муниципальной собственности или государственной собственности	Земли населенных пунктов	Для индивидуального жилищного строительства
Участок №505	600	Образование из земель, находящихся в муниципальной собственности или государственной собственности	Земли населенных пунктов	Для индивидуального жилищного строительства
Участок №506	600	Образование из земель, находящихся в муниципальной собственности или государственной собственности	Земли населенных пунктов	Для индивидуального жилищного строительства
Участок №507	600	Образование из земель, находящихся в муниципальной собственности или государственной собственности	Земли населенных пунктов	Для индивидуального жилищного строительства
Участок №508	600	Образование из земель, находящихся в муниципальной собственности или государственной собственности	Земли населенных пунктов	Для индивидуального жилищного строительства
Участок №509	600	Образование из земель, находящихся в муниципальной собственности или государственной собственности	Земли населенных пунктов	Для индивидуального жилищного строительства
Участок №510	600	Образование из земель, находящихся в муниципальной собственности или государственной собственности	Земли населенных пунктов	Для индивидуального жилищного строительства
Участок №511	600	Образование из земель, находящихся в муниципальной собственности или государственной собственности	Земли населенных пунктов	Для индивидуального жилищного строительства
Участок №512	600	Образование из земель, находящихся в муниципальной собственности или государственной собственности	Земли населенных пунктов	Для индивидуального жилищного строительства
Участок №513	600	Образование из земель, находящихся в муниципальной собственности или государственной собственности	Земли населенных пунктов	Для индивидуального жилищного строительства
Участок №514	600	Образование из земель, находящихся в муниципальной собственности или государственной собственности	Земли населенных пунктов	Для индивидуального жилищного строительства
Участок №515	600	Образование из земель, находящихся в муниципальной собственности или государственной собственности	Земли населенных пунктов	Для индивидуального жилищного строительства
Участок №516	600	Образование из земель, находящихся в муниципальной собственности или государственной собственности	Земли населенных пунктов	Для индивидуального жилищного строительства
Участок №517	600	Образование из земель, находящихся в муниципальной собственности или государственной собственности	Земли населенных пунктов	Для индивидуального жилищного строительства

Участок №518	600	Образование из земель, находящихся в муниципальной собственности или государственной собственности	Земли населенных пунктов	Для индивидуального жилищного строительства
Участок №519	600	Образование из земель, находящихся в муниципальной собственности или государственной собственности	Земли населенных пунктов	Для индивидуального жилищного строительства
Участок №520	600	Образование из земель, находящихся в муниципальной собственности или государственной собственности	Земли населенных пунктов	Для индивидуального жилищного строительства
Участок №521	600	Образование из земель, находящихся в муниципальной собственности или государственной собственности	Земли населенных пунктов	Для индивидуального жилищного строительства
Участок №522	600	Образование из земель, находящихся в муниципальной собственности или государственной собственности	Земли населенных пунктов	Для индивидуального жилищного строительства
Участок №523	600	Образование из земель, находящихся в муниципальной собственности или государственной собственности	Земли населенных пунктов	Для индивидуального жилищного строительства
Участок №524	600	Образование из земель, находящихся в муниципальной собственности или государственной собственности	Земли населенных пунктов	Для индивидуального жилищного строительства
Участок №525	600	Образование из земель, находящихся в муниципальной собственности или государственной собственности	Земли населенных пунктов	Для индивидуального жилищного строительства
Участок №526	600	Образование из земель, находящихся в муниципальной собственности или государственной собственности	Земли населенных пунктов	Для индивидуального жилищного строительства
Участок №527	600	Образование из земель, находящихся в муниципальной собственности или государственной собственности	Земли населенных пунктов	Для индивидуального жилищного строительства
Участок №528	600	Образование из земель, находящихся в муниципальной собственности или государственной собственности	Земли населенных пунктов	Для индивидуального жилищного строительства
Участок №529	600	Образование из земель, находящихся в муниципальной собственности или государственной собственности	Земли населенных пунктов	Для индивидуального жилищного строительства
Участок №530	600	Образование из земель, находящихся в муниципальной собственности или государственной собственности	Земли населенных пунктов	Для индивидуального жилищного строительства
Участок №531	600	Образование из земель, находящихся в муниципальной собственности или государственной собственности	Земли населенных пунктов	Для индивидуального жилищного строительства
Участок №532	600	Образование из земель, находящихся в муниципальной собственности или государственной собственности	Земли населенных пунктов	Для индивидуального жилищного строительства
Участок №533	600	Образование из земель, находящихся в муниципальной собственности или государственной собственности	Земли населенных пунктов	Для индивидуального жилищного строительства
Участок №534	600	Образование из земель, находящихся в муниципальной собственности или государственной собственности	Земли населенных пунктов	Для индивидуального жилищного строительства
Участок №535	600	Образование из земель, находящихся в муниципальной собственности или государственной собственности	Земли населенных пунктов	Для индивидуального жилищного строительства
Участок №536	600	Образование из земель, находящихся в муниципальной собственности или государственной собственности	Земли населенных пунктов	Для индивидуального жилищного строительства

Участок №537	600	Образование из земель, находящихся в муниципальной собственности или государственной собственности	Земли населенных пунктов	Для индивидуального жилищного строительства
Участок №538	600	Образование из земель, находящихся в муниципальной собственности или государственной собственности	Земли населенных пунктов	Для индивидуального жилищного строительства
Участок №539	600	Образование из земель, находящихся в муниципальной собственности или государственной собственности	Земли населенных пунктов	Для индивидуального жилищного строительства
Участок №540	600	Образование из земель, находящихся в муниципальной собственности или государственной собственности	Земли населенных пунктов	Для индивидуального жилищного строительства
Участок №541	600	Образование из земель, находящихся в муниципальной собственности или государственной собственности	Земли населенных пунктов	Для индивидуального жилищного строительства
Участок №542	600	Образование из земель, находящихся в муниципальной собственности или государственной собственности	Земли населенных пунктов	Для индивидуального жилищного строительства
Участок №543	600	Образование из земель, находящихся в муниципальной собственности или государственной собственности	Земли населенных пунктов	Для индивидуального жилищного строительства
Участок №544	600	Образование из земель, находящихся в муниципальной собственности или государственной собственности	Земли населенных пунктов	Для индивидуального жилищного строительства
Участок №545	600	Образование из земель, находящихся в муниципальной собственности или государственной собственности	Земли населенных пунктов	Для индивидуального жилищного строительства
Участок №546	600	Образование из земель, находящихся в муниципальной собственности или государственной собственности	Земли населенных пунктов	Для индивидуального жилищного строительства
Участок №547	600	Образование из земель, находящихся в муниципальной собственности или государственной собственности	Земли населенных пунктов	Для индивидуального жилищного строительства
Участок №548	600	Образование из земель, находящихся в муниципальной собственности или государственной собственности	Земли населенных пунктов	Для индивидуального жилищного строительства
Участок №549	600	Образование из земель, находящихся в муниципальной собственности или государственной собственности	Земли населенных пунктов	Для индивидуального жилищного строительства
Участок №550	600	Образование из земель, находящихся в муниципальной собственности или государственной собственности	Земли населенных пунктов	Для индивидуального жилищного строительства
Участок №551	600	Образование из земель, находящихся в муниципальной собственности или государственной собственности	Земли населенных пунктов	Для индивидуального жилищного строительства
Участок №552	600	Образование из земель, находящихся в муниципальной собственности или государственной собственности	Земли населенных пунктов	Для индивидуального жилищного строительства
Участок №553	600	Образование из земель, находящихся в муниципальной собственности или государственной собственности	Земли населенных пунктов	Для индивидуального жилищного строительства
Участок №554	600	Образование из земель, находящихся в муниципальной собственности или государственной собственности	Земли населенных пунктов	Для индивидуального жилищного строительства
Участок №555	600	Образование из земель, находящихся в муниципальной собственности или государственной собственности	Земли населенных пунктов	Для индивидуального жилищного строительства

Участок №556	600	Образование из земель, находящихся в муниципальной собственности или государственной собственности	Земли населенных пунктов	Для индивидуального жилищного строительства
Участок №557	600	Образование из земель, находящихся в муниципальной собственности или государственной собственности	Земли населенных пунктов	Для индивидуального жилищного строительства
Участок №558	600	Образование из земель, находящихся в муниципальной собственности или государственной собственности	Земли населенных пунктов	Для индивидуального жилищного строительства
Участок №559	600	Образование из земель, находящихся в муниципальной собственности или государственной собственности	Земли населенных пунктов	Для индивидуального жилищного строительства
Участок №560	600	Образование из земель, находящихся в муниципальной собственности или государственной собственности	Земли населенных пунктов	Для индивидуального жилищного строительства
Участок №561	600	Образование из земель, находящихся в муниципальной собственности или государственной собственности	Земли населенных пунктов	Для индивидуального жилищного строительства
Участок №562	600	Образование из земель, находящихся в муниципальной собственности или государственной собственности	Земли населенных пунктов	Для индивидуального жилищного строительства
Участок №563	600	Образование из земель, находящихся в муниципальной собственности или государственной собственности	Земли населенных пунктов	Для индивидуального жилищного строительства
Участок №564	600	Образование из земель, находящихся в муниципальной собственности или государственной собственности	Земли населенных пунктов	Для индивидуального жилищного строительства
Участок №565	600	Образование из земель, находящихся в муниципальной собственности или государственной собственности	Земли населенных пунктов	Для индивидуального жилищного строительства
Участок №566	600	Образование из земель, находящихся в муниципальной собственности или государственной собственности	Земли населенных пунктов	Для индивидуального жилищного строительства
Участок №567	600	Образование из земель, находящихся в муниципальной собственности или государственной собственности	Земли населенных пунктов	Для индивидуального жилищного строительства
Участок №568	600	Образование из земель, находящихся в муниципальной собственности или государственной собственности	Земли населенных пунктов	Для индивидуального жилищного строительства
Участок №569	600	Образование из земель, находящихся в муниципальной собственности или государственной собственности	Земли населенных пунктов	Для индивидуального жилищного строительства
Участок №570	600	Образование из земель, находящихся в муниципальной собственности или государственной собственности	Земли населенных пунктов	Для индивидуального жилищного строительства
Участок №571	600	Образование из земель, находящихся в муниципальной собственности или государственной собственности	Земли населенных пунктов	Для индивидуального жилищного строительства
Участок №572	600	Образование из земель, находящихся в муниципальной собственности или государственной собственности	Земли населенных пунктов	Для индивидуального жилищного строительства
Участок №573	600	Образование из земель, находящихся в муниципальной собственности или государственной собственности	Земли населенных пунктов	Для индивидуального жилищного строительства
Участок №574	600	Образование из земель, находящихся в муниципальной собственности или государственной собственности	Земли населенных пунктов	Для индивидуального жилищного строительства

Участок №575	600	Образование из земель, находящихся в муниципальной собственности или государственной собственности	Земли населенных пунктов	Для индивидуального жилищного строительства
Участок №576	600	Образование из земель, находящихся в муниципальной собственности или государственной собственности	Земли населенных пунктов	Для индивидуального жилищного строительства
Участок №577	600	Образование из земель, находящихся в муниципальной собственности или государственной собственности	Земли населенных пунктов	Для индивидуального жилищного строительства
Участок №578	600	Образование из земель, находящихся в муниципальной собственности или государственной собственности	Земли населенных пунктов	Для индивидуального жилищного строительства
Участок №579	600	Образование из земель, находящихся в муниципальной собственности или государственной собственности	Земли населенных пунктов	Для индивидуального жилищного строительства
Участок №580	600	Образование из земель, находящихся в муниципальной собственности или государственной собственности	Земли населенных пунктов	Для индивидуального жилищного строительства
Участок №581	600	Образование из земель, находящихся в муниципальной собственности или государственной собственности	Земли населенных пунктов	Для индивидуального жилищного строительства
Участок №582	600	Образование из земель, находящихся в муниципальной собственности или государственной собственности	Земли населенных пунктов	Для индивидуального жилищного строительства
Участок №583	600	Образование из земель, находящихся в муниципальной собственности или государственной собственности	Земли населенных пунктов	Для индивидуального жилищного строительства
Участок №584	600	Образование из земель, находящихся в муниципальной собственности или государственной собственности	Земли населенных пунктов	Для индивидуального жилищного строительства
Участок №585	600	Образование из земель, находящихся в муниципальной собственности или государственной собственности	Земли населенных пунктов	Для индивидуального жилищного строительства
Участок №586	600	Образование из земель, находящихся в муниципальной собственности или государственной собственности	Земли населенных пунктов	Для индивидуального жилищного строительства
Участок №587	600	Образование из земель, находящихся в муниципальной собственности или государственной собственности	Земли населенных пунктов	Для индивидуального жилищного строительства
Участок №588	600	Образование из земель, находящихся в муниципальной собственности или государственной собственности	Земли населенных пунктов	Для индивидуального жилищного строительства
Участок №589	600	Образование из земель, находящихся в муниципальной собственности или государственной собственности	Земли населенных пунктов	Для индивидуального жилищного строительства
Участок №590	600	Образование из земель, находящихся в муниципальной собственности или государственной собственности	Земли населенных пунктов	Для индивидуального жилищного строительства
Участок №591	600	Образование из земель, находящихся в муниципальной собственности или государственной собственности	Земли населенных пунктов	Для индивидуального жилищного строительства
Участок №592	600	Образование из земель, находящихся в муниципальной собственности или государственной собственности	Земли населенных пунктов	Для индивидуального жилищного строительства
Участок №593	600	Образование из земель, находящихся в муниципальной собственности или государственной собственности	Земли населенных пунктов	Для индивидуального жилищного строительства

Участок №594	600	Образование из земель, находящихся в муниципальной собственности или государственной собственности	Земли населенных пунктов	Для индивидуального жилищного строительства
Участок №595	600	Образование из земель, находящихся в муниципальной собственности или государственной собственности	Земли населенных пунктов	Для индивидуального жилищного строительства
Участок №596	600	Образование из земель, находящихся в муниципальной собственности или государственной собственности	Земли населенных пунктов	Для индивидуального жилищного строительства
Участок №597	600	Образование из земель, находящихся в муниципальной собственности или государственной собственности	Земли населенных пунктов	Для индивидуального жилищного строительства
Участок №598	600	Образование из земель, находящихся в муниципальной собственности или государственной собственности	Земли населенных пунктов	Для индивидуального жилищного строительства
Участок №599	600	Образование из земель, находящихся в муниципальной собственности или государственной собственности	Земли населенных пунктов	Для индивидуального жилищного строительства
Участок №600	600	Образование из земель, находящихся в муниципальной собственности или государственной собственности	Земли населенных пунктов	Для индивидуального жилищного строительства
Участок №601	600	Образование из земель, находящихся в муниципальной собственности или государственной собственности	Земли населенных пунктов	Для индивидуального жилищного строительства
Участок №602	600	Образование из земель, находящихся в муниципальной собственности или государственной собственности	Земли населенных пунктов	Для индивидуального жилищного строительства
Участок №603	600	Образование из земель, находящихся в муниципальной собственности или государственной собственности	Земли населенных пунктов	Для индивидуального жилищного строительства
Участок №604	600	Образование из земель, находящихся в муниципальной собственности или государственной собственности	Земли населенных пунктов	Для индивидуального жилищного строительства
Участок №605	600	Образование из земель, находящихся в муниципальной собственности или государственной собственности	Земли населенных пунктов	Для индивидуального жилищного строительства
Участок №606	600	Образование из земель, находящихся в муниципальной собственности или государственной собственности	Земли населенных пунктов	Для индивидуального жилищного строительства
Участок №607	600	Образование из земель, находящихся в муниципальной собственности или государственной собственности	Земли населенных пунктов	Для индивидуального жилищного строительства
Участок №608	600	Образование из земель, находящихся в муниципальной собственности или государственной собственности	Земли населенных пунктов	Для индивидуального жилищного строительства
Участок №609	600	Образование из земель, находящихся в муниципальной собственности или государственной собственности	Земли населенных пунктов	Для индивидуального жилищного строительства
Участок №610	3600	Образование из земель, находящихся в муниципальной собственности или государственной собственности	Земли населенных пунктов	Под размещение детского сада
Участок №611	611	Образование из земель, находящихся в муниципальной собственности или государственной собственности	Земли населенных пунктов	Под размещение ФАП
Участок №612	1089	Образование из земель, находящихся в муниципальной собственности или государственной собственности	Земли населенных пунктов	Под размещение объектов предпринимательства

Участок №613	561	Образование из земель, находящихся в муниципальной собственности или государственной собственности	Земли населенных пунктов	Под размещение объектов предпринимательства
Участок №614	2509	Образование из земель, находящихся в муниципальной собственности или государственной собственности	Земли населенных пунктов	Размещение декоративных, технических, планировочных, конструктивных устройств, элементов озеленения, различных видов оборудования и оформления, малых архитектурных форм (площадки для занятий спортом)
Участок №615	759	Образование из земель, находящихся в муниципальной собственности или государственной собственности	Земли населенных пунктов	Под объекты для оказания услуг связи (почта, филиал банка)
Участок №616	479	Образование из земель, находящихся в муниципальной собственности или государственной собственности	Земли населенных пунктов	Под объекты бытового обслуживания
Участок №617	1200	Образование из земель, находящихся в муниципальной собственности или государственной собственности	Земли населенных пунктов	Под размещение локальных очистных сооружений
Участок №618	298	Образование из земель, находящихся в муниципальной собственности или государственной собственности	Земли населенных пунктов	Под размещение трансформаторной подстанции
Участок №619	335	Образование из земель, находящихся в муниципальной собственности или государственной собственности	Земли населенных пунктов	Под размещение газорегуляторного пункта
Участок №620	3244	Образование из земель, находящихся в муниципальной собственности или государственной собственности	Земли населенных пунктов	Под обустройство мест для занятия спортом, физической культурой; создание и уход за городскими лесами, скверами, прудами, озерами, водохранилищами, пляжами
Участок №621	3591	Образование из земель, находящихся в муниципальной собственности или государственной собственности	Земли населенных пунктов	Размещение декоративных, технических, планировочных, конструктивных устройств, элементов озеленения, различных видов оборудования и оформления, малых архитектурных форм (озелененные территории)
Участок №622	3114	Образование из земель, находящихся в муниципальной собственности или государственной собственности	Земли населенных пунктов	Размещение декоративных, технических, планировочных, конструктивных устройств, элементов озеленения, различных видов оборудования и оформления, малых архитектурных форм (озелененные территории)
Участок №623	86790	Образование из земель, находящихся в муниципальной собственности или государственной собственности	Земли населенных пунктов	Под улично-дорожную сеть

Согласно Градостроительному Кодексу РФ, красные линии - линии, которые обозначают границы территорий общего пользования и подлежат установлению, изменению или отмене в документации по планировке территории.

В соответствии с РДС 30-201-98, красные линии - границы, отделяющие территории кварталов, микрорайонов и других элементов планировочной структуры от улиц, проездов и площадей в городских и сельских поселениях.

Красные линии на проектируемую территорию отображены в графической части проекта планировки. Перечень координат характерных точек красных линий приведен в таблицах 2 и 3:

Таблица 2.

Номер характерной точки	X	У
Кадастровые кварталы 64:48:020416, 64:48:020417		
1	488604.2339	2287963.8054
2	488589.5953	2287993.6429
3	488580.7862	2288011.5983
4	488571.977	2288029.5538
5	488563.1679	2288047.5093
6	488536.2347	2288034.2956
7	488509.3015	2288021.0819
8	488518.1106	2288003.1264
9	488526.9198	2287985.1709
10	488535.7289	2287967.2154
825	488544.5381	2287949.26
11	488550.3675	2287937.378
12	488577.3007	2287950.5917
824	488534.2076	2287929.4497
1057	488528.3781	2287941.3317
13	488519.569	2287959.2872
14	488510.7598	2287977.2427
15	488501.9507	2287995.1982
16	488493.1415	2288013.1536
17	488466.2083	2287999.9399
18	488439.2751	2287986.7262
19	488448.0843	2287968.7707
20	488456.8934	2287950.8152
21	488465.7026	2287932.8598
22	488474.5117	2287914.9043
822	488479.7931	2287904.1395
823	488487.6803	2287906.6229
732	487911.5865	2288229.0765
23	488501.4449	2287928.118
24	488449.5426	2287924.9315
25	488440.7335	2287942.887
26	488431.9244	2287960.8425
27	488423.1152	2287978.798
28	488396.182	2287965.5842
29	488369.2488	2287952.3705
30	488378.0579	2287934.415
31	488386.8671	2287916.4596
32	488395.6762	2287898.5041
33	488403.5246	2287882.5071

820	488427.2817	2287890.9967
821	488431.8319	2287892.5575
34	488431.4186	2287893.7623
817	488387.1702	2287874.9751
35	488379.5163	2287890.5759
36	488370.7072	2287908.5313
37	488361.898	2287926.4868
38	488353.0889	2287944.4423
39	488326.1557	2287931.2286
40	488299.2225	2287918.0148
41	488308.0316	2287900.0594
42	488316.8408	2287882.1039
43	488325.6499	2287864.1484
44	488352.5831	2287877.3622
816	488358.2256	2287865.8612
45	488305.1604	2287849.1524
46	488294.3964	2287871.0925
47	488285.5873	2287889.0479
48	488276.7781	2287907.0034
49	488249.8449	2287893.7897
50	488222.9117	2287880.576
51	488231.7209	2287862.6205
52	488240.53	2287844.665
814	488245.3984	2287834.7418
54	488275.2794	2287841.9471
1258	488224.5087	2287836.4542
55	488215.5609	2287854.6923
56	488206.7518	2287872.6477
57	488179.8186	2287859.434
58	488152.8854	2287846.2203
59	488161.6945	2287828.2648
60	488167.7078	2287816.0081
1259	488197.5888	2287823.2134
61	488196.8028	2287824.8155
62	488206.0506	2287827.3984
63	488552.1565	2288069.9536
64	488543.3473	2288087.9091
65	488534.5382	2288105.8646
66	488525.729	2288123.82
67	488516.9199	2288141.7755
68	488508.1107	2288159.731
69	488499.3016	2288177.6865
70	488490.4924	2288195.6419

71	488481.6833	2288213.5974
72	488437.1318	2288236.2946
73	488410.1986	2288223.0809
74	488419.0077	2288205.1254
75	488427.8169	2288187.17
76	488436.626	2288169.2145
77	488445.4352	2288151.259
78	488454.2443	2288133.3035
79	488463.0535	2288115.3481
80	488471.8626	2288097.3926
81	488480.6717	2288079.4371
82	488489.4809	2288061.4817
83	488498.29	2288043.5262
84	488525.2232	2288056.7399
85	488482.1301	2288035.598
86	488473.321	2288053.5534
87	488464.5118	2288071.5089
88	488455.7027	2288089.4644
89	488446.8935	2288107.4198
90	488438.0844	2288125.3753
91	488429.2752	2288143.3308
92	488420.4661	2288161.2863
93	488411.6569	2288179.2417
94	488402.8478	2288197.1972
95	488394.0387	2288215.1527
96	488367.1054	2288201.939
97	488340.1722	2288188.7252
98	488348.9814	2288170.7698
99	488357.7905	2288152.8143
100	488366.5997	2288134.8588
101	488375.4088	2288116.9033
102	488384.218	2288098.9479
103	488393.0271	2288080.9924
104	488401.8363	2288063.0369
105	488410.6454	2288045.0815
106	488419.4546	2288027.126
107	488428.2637	2288009.1705
108	488455.1969	2288022.3842
109	488412.1038	2288001.2423
110	488403.2946	2288019.1978
111	488394.4855	2288037.1532
112	488385.6763	2288055.1087
113	488376.8672	2288073.0642
114	488368.058	2288091.0196
115	488359.2489	2288108.9751

116	488350.4398	2288126.9306
117	488341.6306	2288144.8861
118	488332.8215	2288162.8415
119	488324.0123	2288180.797
120	488297.0791	2288167.5833
121	488270.1459	2288154.3696
122	488278.9551	2288136.4141
123	488287.7642	2288118.4586
124	488296.5733	2288100.5032
125	488305.3825	2288082.5477
126	488314.1916	2288064.5922
127	488323.0008	2288046.6367
128	488331.8099	2288028.6813
129	488340.6191	2288010.7258
130	488349.4282	2287992.7703
131	488358.2374	2287974.8149
132	488385.1706	2287988.0286
133	488342.0774	2287966.8866
134	488333.2683	2287984.8421
135	488324.4591	2288002.7976
136	488315.65	2288020.753
137	488306.8409	2288038.7085
138	488298.0317	2288056.664
139	488289.2226	2288074.6194
140	488253.986	2288146.4413
141	488200.1196	2288120.0139
142	488235.3562	2288048.192
793	487810.3319	2288201.9561
143	488244.1653	2288030.2365
144	488252.9744	2288012.2811
145	488261.7836	2287994.3256
146	488270.5927	2287976.3701
147	488279.4019	2287958.4147
148	488288.211	2287940.4592
149	488315.1442	2287953.6729
150	488265.7667	2287929.4478
151	488256.9575	2287947.4032
152	488248.1484	2287965.3587
153	488239.3392	2287983.3142
154	488230.5301	2288001.2696
155	488221.721	2288019.2251
156	488212.9118	2288037.1806
157	488204.1027	2288055.1361
158	488195.2935	2288073.0915
159	488186.4844	2288091.047

160	488177.6752	2288109.0025
161	488150.742	2288095.7887
162	488123.8088	2288082.575
163	488132.618	2288064.6196
164	488141.4271	2288046.6641
165	488150.2363	2288028.7086
166	488159.0454	2288010.7531
167	488167.8545	2287992.7977
168	488176.6637	2287974.8422
169	488185.4728	2287956.8867
170	488194.282	2287938.9313
171	488203.0911	2287920.9758
172	488211.9003	2287903.0203
173	488238.8335	2287916.234
174	488195.7403	2287895.0921
175	488186.9312	2287913.0476
176	488178.1221	2287931.003
177	488169.3129	2287948.9585
178	488160.5038	2287966.914
179	488151.6946	2287984.8694
180	488142.8855	2288002.8249
181	488134.0763	2288020.7804
182	488125.2672	2288038.7359
183	488116.458	2288056.6913
184	488107.6489	2288074.6468
185	488080.7157	2288061.4331
186	488053.7825	2288048.2194
187	488062.5916	2288030.2639
188	488071.4008	2288012.3084
189	488080.2099	2287994.3529
190	488089.0191	2287976.3975
192	488097.8282	2287958.442
193	488106.6374	2287940.4865
194	488115.4465	2287922.5311
195	488124.2556	2287904.5756
196	488133.0648	2287886.6201
197	488141.8739	2287868.6646
191	488168.8071	2287881.8784
198	488125.714	2287860.7364
199	488116.9049	2287878.6919
200	488108.0957	2287896.6474
201	488099.2866	2287914.6028
202	488090.4774	2287932.5583
203	488081.6683	2287950.5138
204	488072.8591	2287968.4692

205	488064.05	2287986.4247
206	488055.2408	2288004.3802
207	488046.4317	2288022.3357
208	488037.6226	2288040.2911
209	488010.6893	2288027.0774
210	487983.7561	2288013.8637
211	487992.5653	2287995.9082
212	488001.3744	2287977.9527
213	488010.1836	2287959.9973
214	488018.9927	2287942.0418
215	488027.8019	2287924.0863
216	488036.611	2287906.1309
217	488045.4202	2287888.1754
218	488054.2293	2287870.2199
219	488063.0385	2287852.2644
220	488071.8476	2287834.309
221	488098.7808	2287847.5227
222	488055.6877	2287826.3807
223	488046.8785	2287844.3362
224	488038.0694	2287862.2917
225	488029.2602	2287880.2472
226	488020.4511	2287898.2026
227	488011.6419	2287916.1581
228	488002.8328	2287934.1136
229	487994.0237	2287952.069
230	487985.2145	2287970.0245
231	487976.4054	2287987.98
232	487967.5962	2288005.9355
233	487940.663	2287992.7217
234	487949.4722	2287974.7663
235	487958.2813	2287956.8108
236	487967.0904	2287938.8553
237	487975.8996	2287920.8999
238	487984.7087	2287902.9444
239	487993.5179	2287884.9889
240	488002.327	2287867.0334
241	488011.1362	2287849.078
242	488019.9453	2287831.1225
243	488028.7545	2287813.167
244	488426.1204	2288258.739
245	488417.3112	2288276.6944
246	488409.2378	2288297.2471
247	488399.6929	2288312.6054
248	488390.8838	2288330.5608
249	488382.0746	2288348.5163

764	488373.0312	2288344.1433
250	488355.1414	2288335.3026
251	488363.9506	2288317.3471
252	488372.7597	2288299.3917
253	488381.5689	2288281.4362
254	488390.378	2288263.4807
255	488399.1871	2288245.5252
256	488383.0272	2288237.597
257	488374.2181	2288255.5525
258	488365.4089	2288273.508
259	488356.5998	2288291.4634
260	488347.7906	2288309.4189
261	488338.9815	2288327.3744
262	488330.1723	2288345.3298
263	488321.3632	2288363.2853
264	488312.5541	2288381.2408
265	488303.7449	2288399.1963
266	488294.9358	2288417.1517
267	488268.0026	2288403.938
268	488241.0693	2288390.7243
269	488249.8785	2288372.7688
270	488258.6876	2288354.8133
271	488267.4968	2288336.8579
272	488276.3059	2288318.9024
273	488285.1151	2288300.9469
274	488293.9242	2288282.9915
275	488302.7334	2288265.036
276	488311.5425	2288247.0805
277	488320.3517	2288229.125
278	488329.1608	2288211.1696
279	488356.094	2288224.3833
280	488313.0009	2288203.2413
281	488304.1917	2288221.1968
282	488295.3826	2288239.1523
283	488286.5734	2288257.1078
284	488277.7643	2288275.0632
285	488268.9552	2288293.0187
286	488260.146	2288310.9742
287	488251.3369	2288328.9296
288	488242.5277	2288346.8851
289	488233.7186	2288364.8406
290	488224.9094	2288382.7961
291	488197.9762	2288369.5823
292	488171.043	2288356.3686
293	488179.8522	2288338.4131

294	488188.6613	2288320.4577
295	488197.4705	2288302.5022
296	488206.2796	2288284.5467
297	488215.0887	2288266.5913
298	488223.8979	2288248.6358
299	488232.707	2288230.6803
300	488241.5162	2288212.7248
301	488250.3253	2288194.7694
302	488259.1345	2288176.8139
303	488286.0677	2288190.0276
304	488242.9745	2288168.8857
305	488235.9162	2288187.6537
306	488227.1071	2288205.6092
307	488216.5471	2288222.7521
308	488207.738	2288240.7076
309	488198.9288	2288258.663
310	488190.1197	2288276.6185
311	488181.3105	2288294.574
312	488172.5014	2288312.5294
313	488163.6922	2288330.4849
314	488154.8831	2288348.4404
315	488127.9499	2288335.2267
316	488101.0167	2288322.0129
317	488109.8258	2288304.0575
318	488118.635	2288286.102
319	488127.4441	2288268.1465
320	488136.2533	2288250.1911
321	488145.0624	2288232.2356
322	488153.8716	2288214.2801
323	488162.6807	2288196.3246
324	488171.4898	2288178.3692
325	488180.299	2288160.4137
326	488189.1081	2288142.4582
327	488216.0413	2288155.672
328	488166.6638	2288131.4468
329	2288149.4023	2288149.4023
330	488149.0455	2288167.3577
331	488140.2364	2288185.3132
332	488131.4272	2288203.2687
333	488122.6181	2288221.2242
334	488113.8089	2288239.1796
335	488104.9998	2288257.1351
336	488096.1906	2288275.0906
337	488087.3815	2288293.046
338	488078.5723	2288311.0015

339	488051.6391	2288297.7878
340	488024.7059	2288284.5741
341	488033.5151	2288266.6186
342	488042.3242	2288248.6631
343	488051.1334	2288230.7077
344	488059.9425	2288212.7522
345	488068.7517	2288194.7967
346	488077.5608	2288176.8413
347	488086.3699	2288158.8858
348	488095.1791	2288140.9303
349	488103.9882	2288122.9748
350	488112.7974	2288105.0194
351	488139.7306	2288118.2331
352	488096.6375	2288097.0911
353	488087.8283	2288115.0466
354	488079.0192	2288133.0021
355	488070.21	2288150.9575
356	488061.4009	2288168.913
357	488052.5917	2288186.8685
358	488043.7826	2288204.824
359	488034.9734	2288222.7794
360	488026.1643	2288240.7349
361	488017.3551	2288258.6904
362	488002.4037	2288289.1655
363	487947.8605	2288264.6438
364	487963.4887	2288232.2629
365	487972.2979	2288214.3075
366	487981.107	2288196.352
367	487989.9162	2288178.3965
368	487998.7253	2288160.4411
369	488007.5345	2288142.4856
370	488016.3436	2288124.5301
371	488025.1528	2288106.5746
372	488033.9619	2288088.6192
373	488042.771	2288070.6637
374	488069.7043	2288083.8774
375	488026.6111	2288062.7355
376	488017.802	2288080.6909
377	488008.9928	2288098.6464
378	488000.1837	2288116.6019
379	487991.3745	2288134.5573
380	487982.5654	2288152.5128
381	487973.7562	2288170.4683
382	487964.9471	2288188.4238
383	487956.138	2288206.3792

384	487947.3288	2288224.3347
385	487938.5197	2288242.2902
386	487931.2226	2288257.1637
387	487903.8452	2288244.8553
388	487876.4678	2288232.5469
389	487884.6532	2288215.8627
390	487893.4624	2288197.9073
391	487902.2715	2288179.9518
392	487911.0807	2288161.9963
393	487919.8898	2288144.0409
394	487928.699	2288126.0854
395	487937.5081	2288108.1299
396	487946.3173	2288090.1744
397	487955.1264	2288072.219
398	487963.9356	2288054.2635
399	487972.7447	2288036.308
400	487999.6779	2288049.5217
401	487956.5848	2288028.3798
402	487947.7756	2288046.3353
403	487938.9665	2288064.2907
404	487930.1573	2288082.2462
405	487921.3482	2288100.2017
406	487912.5391	2288118.1572
407	487903.7299	2288136.1126
408	487894.9208	2288154.0681
409	487886.0287	2288171.9829
410	487877.3025	2288189.979
411	487868.4933	2288207.9345
412	487859.6829	2288225.8926
413	487832.6515	2288212.841
414	487841.5601	2288194.7208
415	487850.3513	2288176.8018
416	487859.178	2288158.8107
417	487867.9876	2288140.8544
418	487876.7967	2288122.8989
419	487885.6058	2288104.9434
420	487894.415	2288086.988
421	487903.2241	2288069.0325
422	487912.0333	2288051.077
423	487920.8424	2288033.1215
424	487929.6516	2288015.1661
426	488283.6487	2288475.8473
427	488279.0926	2288495.7272
428	488270.8916	2288513.9685
429	488262.6907	2288532.2098

430	488254.4897	2288550.451
431	488246.2887	2288568.6923
432	488238.0878	2288586.9336
433	488229.8868	2288605.1749
434	488221.6858	2288623.4161
435	488194.3239	2288611.1147
436	488202.5249	2288592.8734
437	488210.7258	2288574.6321
438	488218.9268	2288556.3909
439	488227.1278	2288538.1496
440	488235.3287	2288519.9083
441	488243.5297	2288501.667
442	488251.7307	2288483.4258
443	488259.9316	2288465.1845
444	488255.792	2288430.4949
445	488247.5911	2288448.7362
446	488239.3901	2288466.9774
447	488231.1891	2288485.2187
448	488222.9882	2288503.46
449	488214.7872	2288521.7013
450	488206.5862	2288539.9426
451	488198.3853	2288558.1838
452	488190.1843	2288576.4251
453	488181.9833	2288594.6664
454	488173.7824	2288612.9077
455	488146.4204	2288600.6062
456	488154.6214	2288582.3649
457	488162.8224	2288564.1237
458	488171.0233	2288545.8824
459	488179.2243	2288527.6411
460	488187.4253	2288509.3998
461	488195.6262	2288491.1586
462	488203.8272	2288472.9173
463	488212.0282	2288454.676
464	488220.2291	2288436.4347
465	488228.4301	2288418.1934
466	488212.013	2288410.8126
467	488203.812	2288429.0539
468	488195.611	2288447.2951
469	488187.4101	2288465.5364
470	488179.2091	2288483.7777
471	488171.0081	2288502.019
472	488162.8072	2288520.2602
473	488154.6062	2288538.5015
474	488146.4052	2288556.7428

475	488138.2043	2288574.9841
476	488130.0033	2288593.2253
477	488102.6414	2288580.9239
478	488075.2795	2288568.6224
479	488083.4804	2288550.3812
480	488091.6814	2288532.1399
481	488099.8824	2288513.8986
482	488108.0833	2288495.6573
483	488116.2843	2288477.4161
484	488124.4853	2288459.1748
485	488132.6862	2288440.9335
486	488140.8872	2288422.6922
487	488149.0882	2288404.451
488	488157.2891	2288386.2097
489	488184.651	2288398.5111
490	488140.872	2288378.8288
491	488058.8623	2288561.2416
492	488022.3798	2288544.8396
1060	487981.3369	2288526.3875
493	487855.4721	2288469.8008
494	487937.4817	2288287.388
1059	488063.3466	2288343.9747
495	488104.4006	2288362.4021
496	487921.0646	2288280.0072
497	487912.8636	2288298.2485
498	487904.6627	2288316.4897
499	487896.4617	2288334.731
500	487888.2607	2288352.9723
501	487880.0598	2288371.2136
502	487871.8588	2288389.4548
503	487863.6578	2288407.6961
504	487855.3689	2288426.1332
749	487846.5845	2288445.6721
505	487829.9061	2288414.6855
506	487828.6621	2288412.3744
507	487825.3359	2288406.1947
508	487803.0521	2288396.1763
509	487808.934	2288383.0932
510	487817.135	2288364.8519
511	487825.3359	2288346.6107
512	487833.5369	2288328.3694
513	487841.7379	2288310.1281
514	487849.9388	2288291.8868
515	487858.1398	2288273.6456
516	487866.3408	2288255.4043

517	487893.7027	2288267.7057
518	487849.9236	2288248.0234
519	487841.7227	2288266.2647
520	487833.5217	2288284.506
521	487825.3207	2288302.7472
522	487817.1198	2288320.9885
523	487808.9188	2288339.2298
524	487800.7178	2288357.4711
525	487792.5169	2288375.7123
526	487786.6349	2288388.7954
527	487759.273	2288376.494
528	487765.1549	2288363.4109
529	487773.3559	2288345.1696
530	487781.5569	2288326.9283
531	487789.7578	2288308.6871
532	487797.9588	2288290.4458
533	487806.1598	2288272.2045
534	487814.3607	2288253.9632
535	487822.5617	2288235.722
536	488163.5312	2288635.7093
537	488155.3302	2288653.9505
538	488147.1293	2288672.1916
539	488138.9283	2288690.4329
540	488130.7274	2288708.6742
541	488122.5264	2288726.9155
542	488114.3254	2288745.1567
543	488106.1245	2288763.398
544	488097.9235	2288781.6393
545	488089.7225	2288799.8807
546	488081.5215	2288818.122
547	488073.3205	2288836.3633
548	488045.9586	2288824.0618
549	488054.1596	2288805.8206
550	488062.3606	2288787.5791
551	488070.5616	2288769.3379
552	488078.7626	2288751.0966
553	488086.9635	2288732.8553
554	488095.1645	2288714.614
555	488103.3655	2288696.3727
556	488111.5664	2288678.1315
557	488119.7674	2288659.8902
558	488127.9683	2288641.6491
559	488136.1692	2288623.4078
560	488119.752	2288616.0271

561	488111.5511	2288634.2684
562	488103.3502	2288652.5095
563	488095.1492	2288670.7508
564	488086.9482	2288688.992
565	488078.7473	2288707.2333
566	488070.5463	2288725.4746
567	488062.3453	2288743.7159
568	488054.1444	2288761.9571
569	488045.9434	2288780.1984
757	488037.7424	2288798.4397
758	488036.0515	2288797.6795
570	488020.4809	2288768.7511
571	488019.2367	2288766.4396
572	488026.7825	2288749.6555
573	488004.9094	2288739.8219
574	488001.3136	2288733.1414
575	488007.6216	2288719.1128
576	488015.8225	2288700.8715
577	488024.0235	2288682.6303
578	488032.2245	2288664.389
579	488040.4254	2288646.1477
580	488048.6264	2288627.9064
581	488056.8273	2288609.6653
582	488065.0283	2288591.424
583	488092.3902	2288603.7255
584	488048.611	2288584.0433
585	488024.0082	2288638.767
586	488015.8073	2288657.0083
587	488007.6063	2288675.2496
588	487999.3512	2288693.6111
590	487973.8713	2288682.1556
591	487972.6381	2288679.8644
592	487980.2444	2288662.9479
593	487958.1979	2288653.0366
594	487954.7162	2288646.568
595	487961.0835	2288632.4052
596	487969.2845	2288614.1639
597	487993.8873	2288559.4403
598	487971.0856	2288549.1892
599	487939.7809	2288618.8199
600	487916.5971	2288575.7472
601	487880.3439	2288508.3931
602	487935.6912	2288533.2763
603	487807.3444	2288425.5164

604	487733.7701	2288433.2198
605	487749.0218	2288399.2955

Таблица 3.

Номер характерной точки	X	У
Кадастровый квартал 64:48:020420		
827	488677.0665	2289775.7051
828	488665.9597	2289792.3444
829	488655.5517	2289807.9504
1194	488653.7432	2289808.2361
1195	488617.331	2289813.9887
830	488616.0309	2289813.1209
831	488629.9105	2289792.3277
832	488641.0142	2289775.6931
833	488652.1178	2289759.0586
834	488649.0821	2289732.9859
835	488637.9785	2289749.6205
836	488626.8748	2289766.255
837	488615.7711	2289782.8896
838	488590.8193	2289766.2341
839	488565.8738	2289749.5828
840	488576.9774	2289732.9482
841	488588.0811	2289716.3137
842	488599.1847	2289699.6791
843	488610.2884	2289683.0445
844	488635.234	2289699.6958
845	488624.1303	2289716.3304
846	488618.3501	2289640.3331
847	488607.2464	2289656.9677
848	488596.1427	2289673.6022
849	488585.0391	2289690.2368
850	488573.9354	2289706.8713
851	488562.8317	2289723.5059
852	488551.7281	2289740.1405
853	488526.7762	2289723.485
854	488537.8862	2289706.8546
855	488548.9899	2289690.2201
856	488560.0935	2289673.5855
857	488571.1972	2289656.9509
858	488582.3009	2289640.3164
859	488593.4045	2289623.6818
860	488588.4497	2289548.2356

861	488577.346	2289564.8701
862	488566.2423	2289581.5047
863	488555.1387	2289598.1392
864	488544.035	2289614.7738
865	488532.9313	2289631.4084
866	488521.8277	2289648.0429
867	488510.7241	2289664.6774
868	488499.6204	2289681.312
869	488488.5167	2289697.9465
1139	488463.5649	2289681.2911
870	488390	2289300.1956
871	488438.613	2289664.6356
872	488449.7167	2289648.0011
873	488460.8203	2289631.3665
874	488471.924	2289614.7319
875	488483.0277	2289598.0974
876	488494.1313	2289581.4628
877	488505.235	2289564.8283
878	488516.3387	2289548.1937
879	488527.4423	2289531.5591
880	488538.546	2289514.9246
881	488549.6496	2289498.29
882	488574.6015	2289514.9455
883	488563.4978	2289531.5801
884	488546.614	2289472.2173
885	488535.5103	2289488.8518
886	488524.4067	2289505.4864
887	488513.303	2289522.1209
888	488502.1993	2289538.7555
889	488491.0957	2289555.3901
890	488479.992	2289572.0246
891	488468.8883	2289588.6592
892	488457.7847	2289605.2938
893	488424.4737	2289655.1974
894	488374.57	2289621.8864
895	488407.881	2289571.9828
896	488418.9846	2289555.3482
897	488430.0883	2289538.7136
898	488441.192	2289522.0791
899	488452.2956	2289505.4445
900	488463.3993	2289488.81
901	488474.503	2289472.1754
902	488485.6066	2289455.5408
903	488496.7103	2289438.9063
904	488521.6621	2289455.5618

905	488482.5709	2289429.4682
906	488471.4673	2289446.1027
907	488460.3636	2289462.7373
908	488449.2599	2289479.3718
909	488438.1563	2289496.0064
910	488427.0526	2289512.641
911	488415.9489	2289529.2755
912	488404.8453	2289545.9101
913	488393.7416	2289562.5446
914	488382.6379	2289579.1792
915	488371.5343	2289595.8138
916	488360.4306	2289612.4483
917	488335.4788	2289595.7928
918	488310.5269	2289579.1373
919	488321.6306	2289562.5028
920	488332.7343	2289545.8682
921	488343.8379	2289529.2337
922	488354.9278	2289512.5899
923	488366.0314	2289495.9553
924	488377.1351	2289479.3207
925	488388.2387	2289462.6862
926	488399.3345	2289446.0463
927	488410.4382	2289429.4118
928	488421.5418	2289412.7772
929	488432.6455	2289396.1427
930	488457.6191	2289412.8127
934	488438.5806	2289356.6777
931	488432.4183	2289365.9331
932	488410.1894	2289351.0952
933	488416.3782	2289341.8001
935	488418.5279	2289386.719
936	488407.4242	2289403.3536
937	488396.3205	2289419.9882
938	488385.2169	2289436.6227
939	488374.1132	2289453.2573
940	488363.0095	2289469.8919
941	488351.9059	2289486.5264
942	488340.8022	2289503.161
943	488329.6985	2289519.7955
944	488318.5949	2289536.4301
945	488307.4912	2289553.0647
946	488296.3875	2289569.6992
947	488271.4357	2289553.0437
948	488265.1129	2289548.8232
949	488249.6232	2289531.6852

950	488257.5875	2289519.7537
951	488268.6912	2289503.1191
952	488279.7949	2289486.4846
953	488290.8985	2289469.85
954	488302.0022	2289453.2154
955	488313.1058	2289436.5809
956	488324.2095	2289419.9463
957	488335.3132	2289403.3117
958	488346.4168	2289386.6772
959	488357.5205	2289370.0426
960	488368.6242	2289353.4081
961	488393.576	2289370.0636
933	488416.3782	2289341.8001
963	488391.4263	2289325.1446
964	488402.53	2289308.51
870	488390	2289300.1956
965	488378.8964	2289316.8301
966	488353.9513	2289300.1645
967	488329.0062	2289283.4989
968	488340.0963	2289266.8846
969	488351.2	2289250.25
970	488354.4848	2289343.9699
971	488343.3811	2289360.6045
972	488332.2775	2289377.2391
973	488321.1738	2289393.8736
974	488310.0701	2289410.5082
975	488298.9665	2289427.1428
976	488287.8628	2289443.7773
977	488276.7591	2289460.4119
978	488265.6555	2289477.0464
979	488254.5518	2289493.681
980	488237.8665	2289518.6775
981	488217.1195	2289495.7228
982	488196.3724	2289472.768
983	488204.6481	2289460.37
984	488215.7518	2289443.7354
985	488226.8555	2289427.1009
986	488237.9591	2289410.4663
987	488249.0628	2289393.8318
988	488260.1664	2289377.1972
989	488271.2701	2289360.5626
990	488282.3738	2289343.9281
991	488293.4774	2289327.2935
992	488304.5811	2289310.659

993	488329.5329	2289327.3144
994	488348.0937	2289224.101
995	488336.99	2289240.7356
996	488325.8864	2289257.3701
997	488314.7827	2289274.0047
998	488289.8309	2289257.3492
999	488283.6405	2289266.6231
1000	488258.6902	2289249.9686
1001	488264.879	2289240.6937
1002	488275.9827	2289224.0591
1003	488287.0863	2289207.4246
1004	488298.19	2289190.79
1005	488287.0518	2289183.2155
1006	488275.9482	2289199.8501
1007	488264.8445	2289216.4846
1008	488253.7402	2289233.1193
1009	488228.789	2289216.4637
1010	488239.8927	2289199.8291
1011	488250.9963	2289183.1946
1012	488262.1	2289166.56
1013	488240.538	2289267.9098
1014	488265.4899	2289284.5653
1015	488290.4417	2289301.2208
1016	488279.3381	2289317.8554
1017	488268.2344	2289334.49
1018	488257.1307	2289351.1245
1019	488246.0271	2289367.7591
1020	488234.9234	2289384.3936
1021	488223.8197	2289401.0282
1022	488212.7161	2289417.6628
1023	488201.6124	2289434.2973
1024	488190.5088	2289450.9319
1025	488165.5569	2289434.2764
1026	488158.7839	2289429.7554
1027	488146.7231	2289408.4553
1028	488151.7087	2289400.9863
1029	488162.8124	2289384.3518
1030	488173.9161	2289367.7172
1031	488185.0197	2289351.0827
1032	488196.1234	2289334.4481
1033	488207.227	2289317.8135
1034	488218.3307	2289301.179
1035	488229.4344	2289284.5444

1036	488601.8853	2289803.6786
1037	488592.3749	2289817.9262
1038	488588.195	2289818.5866
1039	488565.8297	2289803.6576
1040	488554.7324	2289820.2964
1041	488546.4217	2289814.749
1042	488535.3128	2289831.3801
1043	488541.9241	2289835.7931
1044	488541.6209	2289839.9389
1045	488532.5251	2289853.5655
1046	488521.4214	2289870.2001
1047	488510.3177	2289886.8347
1048	488499.2141	2289903.4692
1049	488488.1104	2289920.1038
1050	488477.0067	2289936.7383
1051	488465.9031	2289953.3729
1052	488454.7994	2289970.0075
1053	488429.8476	2289953.352
1054	488440.9512	2289936.7174
1055	488452.0549	2289920.0828
1056	488124.8307	2289420.5301
1057	488528.3781	2287941.3317
1058	488313.18	2287832.8063
1059	488063.3466	2288343.9747
1060	487981.3369	2288526.3875
1061	487926.8593	2288647.561
1066	488463.1586	2289903.4483
1067	488474.2622	2289886.8137
1068	488485.3659	2289870.1792
1069	488496.4696	2289853.5446
1070	488507.5732	2289836.9101
1071	488518.6759	2289820.2749
1072	488529.7868	2289803.6451
1073	488540.8905	2289787.0106
1074	488551.9942	2289770.376
1075	488576.9334	2289787.0231
1076	488537.8485	2289760.9337
1077	488526.7448	2289777.5682
1078	488515.6412	2289794.2028
1079	488504.5375	2289810.8374
1080	488493.4338	2289827.4719
1081	488482.3302	2289844.1065
1082	488471.2265	2289860.741
1083	488460.1228	2289877.3756
1084	488449.0192	2289894.0102
1085	488429.2753	2289880.831

1086	488426.0831	2289874.3348
1087	488435.171	2289860.7201
1088	488446.2747	2289844.0855
1089	488457.3783	2289827.451
1090	488468.482	2289810.8164
1091	488479.5857	2289794.1819
1092	488490.6893	2289777.5473
1093	488501.793	2289760.9127
1094	488512.8967	2289744.2782
1095	488474.6371	2289718.7398
1096	488463.5334	2289735.3744
1097	488452.4298	2289752.0089
1098	488441.3261	2289768.6435
1099	488430.2225	2289785.2781
1100	488419.1188	2289801.9126
1101	488402.6529	2289826.5804
1102	488376.57	2289773.5111
1103	488372.0613	2289764.3376
1104	488380.3188	2289751.9671
1105	488391.4224	2289735.3325
1106	488402.5261	2289718.698
1107	488413.6298	2289702.0634
1108	488424.7334	2289685.4288
1109	488449.6853	2289702.0843
1110	488410.5941	2289675.9906
1111	488399.4904	2289692.6252
1112	488388.3868	2289709.2598
1113	488377.2831	2289725.8943
1114	488363.3716	2289746.7353
1115	488348.1476	2289715.5064
1116	488333.0276	2289684.1217
1117	488338.4831	2289675.9488
1118	488349.5867	2289659.3143
1119	488360.6904	2289642.6797
1120	488385.6422	2289659.3352
1121	488346.551	2289633.2415
1122	488313.4997	2289682.7562
1123	488283.2596	2289619.987
1124	488296.6473	2289599.9305

Ввиду образования новых земельных участков под ИЖС примыкающими к существующим земельным участкам, отраженным на кадастровом плане территории, проектными решениями предусматривается отмена существующих красных линий, ранее образованных на границе данных существующих земельных участков. Таким образом, отменяются красные линии, расположенные по восточным границам земельных участков: 64:48:020420:958, 64:48:020420:975, 64:48:020420:984,

64:48:020420:1018, 64:48:020420:1040, 64:48:020420:1085, 64:48:020420:1086, 64:48:020420:1110, 64:48:020420:1135, 64:48:020420:1135, 64:48:020420:1216, 64:48:020420:1244, 64:48:020420:1275, 64:48:020420:1303, 64:48:020420:1332, 64:48:020420:1355.

Инженерная подготовка и вертикальная планировка территории

Для проектирования схемы инженерной подготовки и вертикальной планировки территории исходными материалами послужили:

- Топографическая съемка в масштабе 1:500;

Инженерная подготовка территории предполагает комплекс мероприятий по обеспечению пригодности территории для градостроительного использования, созданию благоприятных условий для труда.

В соответствии с инженерно–геологическими условиями и архитектурно-планировочным решением намечаются следующие мероприятия:

- подготовка территорий - вертикальная планировка
- благоустройство застраиваемых территорий.

Согласно п. 1б) Приказа от 25 апреля 2017 г. n 740/пр «Об установлении случаев подготовки и требований к подготовке входящей в состав материалов по обоснованию проекта планировки территории схемы вертикальной планировки, инженерной подготовки и инженерной защиты территории» подготовка схемы вертикальной планировки территории, инженерной подготовки и инженерной защиты территории осуществляется только в отношении территории, предназначенной для размещения автомобильной дороги общего пользования и проездов.

Основная цель вертикальной планировки заключается в создании поверхностей, удовлетворяющих требованиям общественной застройки, улично-дорожной сети и инженерного благоустройства территорий. Вертикальная планировка территории призвана создать благоприятные условия для проживания людей, обслуживания зданий и сооружений, прокладки улиц, проездов и пр.

Условия строительного освоения территории относительно благоприятные.

Планируемые инженерно-геологические работы минимально, временно и локально будут воздействовать на природную среду. При строительстве дороги необходимо учитывать гидрогеологические особенности этого района, состояние водоносного горизонта аллювиальных отложений.

Строительство и эксплуатация объектов не будут оказывать отрицательного воздействия на природную среду при соблюдении необходимых технологических норм и требований.

В процессе строительства объектов для исключения последствий природных геолого-литологических, гидрогеологических, условий, в целях экологической безопасности рекомендуем провести следующие мероприятия:

1) Предусмотреть мероприятия, направленные на снижение сил морозного пучения.
2) По окончании строительства провести рекультивацию почвы для исключения загрязнения почв, грунтов, поверхностных и подземных вод, нарушения гидрогеологических условий.
3) Предусмотреть утилизацию строительного мусора в специально отведенные места.
4) Предусмотреть дренажные мероприятия, для избегания подтопления участка строительства.

При использовании грунтов в качестве естественных оснований должны применяться методы строительных работ, не допускающие ухудшения свойств грунтов и качество подготовленного основания вследствие неорганизованного замачивания, размыва грунтовыми и поверхностными водами, повреждения механизмами и транспортными средствами, выветривания, промерзания и применения открытого водоотлива.

В границах проекта планировки территории размещение объектов капитального строительства федерального и регионального значения не предусмотрено.

3. ВАРИАНТЫ ПЛАНИРОВОЧНЫХ И (ИЛИ) ОБЪЕМНО-ПРОСТРАНСТВЕННЫХ РЕШЕНИЙ ЗАСТРОЙКИ ТЕРРИТОРИИ В СООТВЕТСТВИИ С ПРОЕКТОМ ПЛАНИРОВКИ ТЕРРИТОРИИ (В ОТНОШЕНИИ ЭЛЕМЕНТОВ ПЛАНИРОВОЧНОЙ СТРУКТУРЫ, РАСПОЛОЖЕННЫХ В ЖИЛЫХ ИЛИ ОБЩЕСТВЕННО-ДЕЛОВЫХ ЗОНАХ)

Архитектурно-планировочные решения, предусмотренные проектом планировки, выполнены с учётом градостроительных особенностей территории, инженерно-геологических и экологических ограничений.

Основными принципами планировочной организации в границах проектируемой территории являются:

– повышение эффективности использования территории в связи с размещением объектов местного значения поселения, жилой застройки.

Основными направлениями развития территории являются:

– размещение жилой застройки;

– благоустройство общественных территорий, мест отдыха общего пользования;

– размещение объектов транспортного обеспечения территории;

– размещение объектов инженерно-технического обеспечения территории.

Проектные предложения отражают целесообразность и удобство организации среды жизнедеятельности, содержат решения по организации пространственной структуры, благоустройства территории, системы социально-бытового обслуживания населения, систем транспортного и инженерного обеспечения территории.

Проектными решениями устанавливаются предельные параметры разрешенного строительства объектов капитального строительства в границах зон их планируемого размещения. Параметры разрешенного строительства инженерных коммуникаций не устанавливаются. В соответствии с Приказом от 1 сентября 2014 года N 540 «Об утверждении классификатора видов разрешенного использования земельных участков» и Решением от 25 июля 2019 года N 54-397 О Правилах землепользования и застройки муниципального образования «Город Саратов» определены основные виды разрешённого использования земельных участков и объектов капитального строительства. Виды разрешенного использования проектируемых земельных участков и объектов капитального строительства, предельные параметры разрешенного строительства, реконструкции объектов капитального строительства приведены в таблице 2:

Таблица 2

ВИДЫ ИСПОЛЬЗОВАНИЯ	ПАРАМЕТРЫ РАЗРЕШЕННОГО ИСПОЛЬЗОВАНИЯ	СООТВЕТСТВИЕ ПАРАМЕТРОВ ПРЕДПОЛАГАЕМОЙ ЗАСТРОЙКИ
Основные виды		
Для индивидуального жилищного строительства (2.1)	Размеры земельных участков при формировании и их разделе: минимальная площадь участков – 100 кв. м; максимальная площадь участков – 1200 кв. м. принятая площадь участков – 600 кв.м. Этажность – не более 3 этажей. Коэффициент использования территории - не более 0.6. Отступ линии застройки от красной линии при новом строительстве: - не менее 5 м со стороны улиц; - не мене 3 м со стороны проездов; в районе существующей застройки – в соответствии со сложившейся ситуацией. Минимальное расстояние от границ соседнего участка до: -жилого дома – 3 м; -хозяйственных и прочих строений – 3 м; -открытой автостоянки –1 м; -отдельно стоящего гаража – 3 м; Минимальное расстояние от окон жилых помещений: - до соседнего жилого дома и хозяйственных строений на соседнем участке – 6 м; по противопожарным нормам в зависимости от огнестойкости зданий и сооружений от 6 м до 15 м;	Проектные решения соответствуют нормативно-правовой документации

	- до построек с содержанием скота и птицы – от 6 до 15 м жилого дома и хозяйственных строений на соседнем участке – 6 м; - до построек с содержанием скота и птицы, дворовых туалетов, помойных ям душа, бани и сауны - 12 м. Минимальное расстояние от границ соседнего участка: -до построек для содержания скота и птицы не менее - 4 м; - до стволов высокорослых деревьев – 4 м; - до стволов среднерослых деревьев – 2 м; - до кустарников – 1 м. Максимальная высота ограждения между соседними участками – не более 2.0 м Ограждение между соседними участками может быть сетчатым, решетчатым. Ограждение между соседними участками должно быть прозрачным. Сплошное ограждение допускается по согласованию с собственниками соседних участков. Расстояние между жилыми домами при новом строительстве – в соответствии с нормами противопожарной безопасности, инсоляции и освещенности. При новом строительстве допускается блокировка жилых домов и хозяйственных строений на смежных соседних участках по взаимному согласию владельцев с учетом противопожарных требований.	
Дошкольное, начальное и среднее общее образование (3.5.1)	Этажность – до 4 надземных этажей. Минимальный отступ: - от границы земельного участка до основного здания – 10 м; - от границы земельного участка до хозяйственных и прочих построек – 1 м; Размеры земельных участков - Дошкольное образование: при вместимости до 100 мест – 40 кв.м/место при вместимости свыше 100 мест – 35 кв.м/место Общее образование: при вместимости от 40 до 400 – 50 кв.м/место при вместимости от 400 до 500 – 60 кв.м/место при вместимости от 500 до 600 – 50 кв.м/место при вместимости от 600 до 800 – 40 кв.м/место при вместимости от 800 до 1100 – 33 кв.м/место при вместимости от 1100 до 1500 – 21 кв.м/место при вместимости от 1500 до 2000 – 17 кв.м/место свыше 2000 – 16 кв.м/место. Максимальный процент застройки в границах земельного участка – 30. Минимальный процент спортивно-игровых площадок – 20. Площадь озеленения территории детских дошкольных учреждений – не менее 50 %.	Проектные решения соответствуют нормативно-правовой документации
Амбулаторно-поликлиническое обслуживание (3.4.1)	Этажность – до 4 надземных этажей. Минимальный отступ: - от границы земельного участка до основного здания – 10 м; Максимальный процент застройки в границах земельного участка – 30. Минимальный процент озеленения – 80.	Проектные решения соответствуют нормативно-правовой документации
Предпринимательство (4.0)	Этажность – до 5 надземных этажей.	Проектные решения

в том числе: Магазины (4.4)	Минимальный отступ: - от границы земельного участка – 1 м; - от красной линии – 3 м. Предельные (минимальные и (или) максимальные) размеры земельных участков под магазин и объекты страховой и банковской деятельности не подлежат установлению. Максимальный процент застройки в границах земельного участка – 80.	соответствуют нормативно-правовой документации
Улично-дорожная сеть (12.0.1)	Предельные (минимальные и (или) максимальные) размеры земельных участков, предельные параметры разрешенного строительства, реконструкции объектов капитального строительства не подлежат установлению	Проектные решения соответствуют нормативно-правовой документации
Коммунальное обслуживание (3.1)	Этажность – до 1 этажа. Минимальные отступы от границ земельного участка – с фронтальной стороны земельного участка – в соответствии со сложившейся линией застройки. Максимальный процент застройки в границах земельного участка – 100%. Минимальные отступы от границ земельного участка до ГРПШ – 10 м в соответствии с п.7г) Постановления от 20 ноября 2000 г. N° 878 г. Москва «Об утверждении Правил охраны газораспределительных сетей» Площади земельных участков под трансформаторные подстанции – от 0,005 га. Площади земельных участков под артезианские скважины – от 0,009 га. Площадки для сбора мусора - из расчета мусоронакопления. Расстояние до границ участков жилых домов не менее 20 м, но не более 100 м, детских учреждений, площадок отдыха – не менее 25 м.	Проектные решения соответствуют нормативно-правовой документации
Условные виды		
Благоустройство территории Размещение декоративных, технических, планировочных, конструктивных устройств, элементов озеленения, различных видов оборудования и оформления, малых архитектурных форм (12.0.2)	Предельные (минимальные и (или) максимальные) размеры земельных участков, предельные параметры разрешенного строительства, реконструкции объектов капитального строительства не подлежат установлению	Проектные решения соответствуют нормативно-правовой документации
Оказание услуг связи Размещение зданий, предназначенных для размещения пунктов оказания услуг почтовой, телеграфной, междугородней и международной телефонной связи (3.2.3)	Этажность – до 5 надземных этажей. Минимальный отступ: - от границы земельного участка – 1 м; - от красной линии – 3 м. Предельные (минимальные и (или) максимальные) размеры земельных участков под магазин и объекты страховой и банковской деятельности не подлежат установлению. Максимальный процент застройки в границах земельного участка – 80.	Проектные решения соответствуют нормативно-правовой документации
Бытовое обслуживание Размещение объектов капитального строительства, предназначенных для	Этажность – до 5 надземных этажей. Минимальный отступ: - от границы земельного участка – 1 м; - от красной линии – 3 м.	Проектные решения соответствуют нормативно-правовой документации

оказания населению или организациям бытовых услуг (мастерские мелкого ремонта, ателье, бани, парикмахерские, прачечные, химчистки, похоронные бюро)	Предельные (минимальные и (или) максимальные) размеры земельных участков под магазин и объекты страховой и банковской деятельности не подлежат установлению. Максимальный процент застройки в границах земельного участка – 80.	

Предложения по развитию систем транспортного обслуживания территории

В целях создания удобных, быстрых и безопасных транспортных связей на территории проекта планировки предлагается строительство улиц и проездов. Дорожное полотно улично-дорожной сети предлагается капитального типа.

В целях развития транспортной инфраструктуры проектируемой территории предлагается строительство улиц и проездов в границах территории проекта планировки.

Основные параметры улично-дорожной сети назначены в соответствии с требованиями СП 42.13330.2011 «СНиП 2.07.01-89* «Градостроительство. Планировка и застройка городских и сельских поселений».

Категория улиц и дорог принята в соответствии с т. 11.2 СП 42.13330.2016 – «Улицы и дороги местного назначения».

Расчетные параметры приняты в соответствии с т. 11.2 СП 42.13330.2016 для категории «Улицы и дороги местного назначения»:

- ширина полосы 3,5 м;
- количество полос – 2 шт. (суммарно в двух направлениях).

В соответствии с т. 11.2а – наименьшая ширина тротуаров для категории «Улицы и дороги местного назначения» составляет 1,5 м. Тротуары в местах прохода населения приняты по обе стороны дорог.

Ширина ЗУ по УДС в кадастровом квартале 64:48:020420 по необходимости принята равной ширине существующих земельных участков под УДС, поставленных на кадастровый учет. Данное решение обусловлено необходимостью формирование участков под ИЖС в соответствии с уже поставленными на кадастр (см. раздел ПМТ1). В противном случае, строительство и эксплуатация дорог при несовпадении границ ранее выделенных земельных участков и границ земельных участков, определенных настоящим проектом, будут затруднительны, а в некоторых случаях невозможны.

При этом расчетные параметры автомобильной дороги сохранены.

Предусмотрено движение общественного транспорта с остановками в нормативной доступности. В соответствии с п. 11.24 СП 42.13330.2016 дальность пешеходных подходов до ближайшей остановки общественного пассажирского транспорта принято не более 500 м.

Расстояния между остановками приняты в соответствии с п. 11.25 СП 42.13330.2016 - не более 400 м.

Объекты транспортной инфраструктуры

Хранение индивидуального транспорта жителей, проживающих на территории проекта планировки, предусматривается на территории приусадебных участков.

Для обеспечения безопасности дорожного движения, а так же для удобства граждан проектными решениями предусматривается организация парковочных мест в непосредственной близости от участков, на которых предполагается размещение объектов общественно-делового и социально-бытового назначения.

Размещения других объектов транспортной инфраструктуры на территории микрорайона не предусмотрено.

Предложения по развитию систем инженерно-технического обеспечения территории

Расположение объектов инженерной инфраструктуры в рамках данного проекта носит рекомендательный характер.

Водоснабжение

Для обеспечения качественным водоснабжением территории в границах рассматриваемой территории предлагаются следующие мероприятия по развитию системы водоснабжения:

- строительство кольцевых водопроводов распределительных из полимерных труб.

Прокладка распределительных водопроводов обеспечивает требования п.8.4 СП 8.13130.2012 по кольцеванию водопроводных сетей.

Трасса водопроводов выполнена с соблюдением требований к расстояниям по горизонтали (в свету) от водопроводов до зданий и сооружений и к расстояниям по горизонтали (в свету) между водопроводами и соседними инженерными подземными сетями при их параллельном размещении в соответствии с п. 6.1.30 СП 4.13130.2013.

В соответствии с табл.9 СП 4.13130 2013 проектируемый водопровод размещается на расстоянии не менее 3 м от ограждений проектируемых домовладений.

В соответствии в соответствии с табл.9 СП 4.13130 2013 наименьшее расстояния от фундаментов опор ВЛ до 1 кВ и ВЛ св.1 до 35 кВ до подземных водопроводов составляет 1 м и 2 м соответственно. Проектируемый водопровод прокладывается на расстоянии не менее 1 м от фундаментов опор ВЛ 0,4 кВ и на расстоянии не менее 2 м от фундаментов опор ВЛ 10 кВ, что обеспечивает требования СП 4.13130 2013.

В соответствии с табл.10 п. 6.1.30 СП 4.13130.2013 наименьшее расстояния от кабелей силовых всех напряжений и кабелей связи до подземных водопроводов при пересечении в свету составляет 0,6 м. По всей протяженности проектируемый водопровод прокладывается на глубине не менее 2,7 м, оптоволоконный кабель проложен на глубине 0,5 м, требуемое расстояние обеспечивается.

Газоснабжение

Централизованное газоснабжение в границах рассматриваемой территории отсутствует.

Проектными решениями предусматривается строительство ГРПШ на рассматриваемом участке.

Маршрут прохождения трассы газопроводов предусмотрен с учетом оптимального положения газопровода для обеспечения бесперебойной подачи газа потребителям, минимально возможной протяженности и обоснован соблюдением требований действующей нормативной документации.

Трасса газопроводов выполнена с соблюдением требований к расстояниям по горизонтали (в свету) от газопроводов до зданий и сооружений и к расстояниям по горизонтали (в свету) между газопроводами и соседними инженерными подземными сетями при их параллельном размещении в соответствии с СП 62.13330.2011* «Газораспределительные системы».

Минимальные расстояния от проектируемых участков газопроводов приняты в соответствии с СП 42.13330.2011 Градостроительство. Планировка и застройка городских и сельских поселений. Актуализированная редакция СНиП 2.07.01-89* (с Поправкой), ПУЭ-7 «Правил устройства электроустановок», СП 62.13330.2011* Газораспределительные системы. Актуализированная редакция СНиП 42-01-2002 (с Изменениями N 1, 2, 3).

Проектируемые газопроводы пересекают проектируемые автомобильные дороги таким образом, чтобы обеспечивалось требование п. п.5.5.2 СП 62.13330.2011* по размещению концов футляров на расстоянии не менее 2 м от бордюра, обочины, подошвы откоса насыпи автомобильных дорог, улиц и проездов.

Электроснабжение

В границах проектируемой территории в рамках проекта предусмотрено развитие системы электроснабжения в соответствии с нормами отвода земельных участков согласно СП.

По надёжности электроснабжения на проектируемой территории располагаются потребители III категории.

Проектными решениями предусматривается строительство трансформаторных подстанций на каждом рассматриваемом участке, с подключением к существующим сетям электроснабжения.

В соответствии с п. 2.4.61 ПУЭ-7 «Правил устройства электроустановок» расстояние по горизонтали от подземных частей опор ВЛ напряжением не выше 1 кВ до проектируемых газопроводов и водопроводов согласно таблице 2.4.4 принято не менее 1 м.

Количество устанавливаемых трансформаторных подстанций определено графическим методом исходя из радиуса действия подстанции - 400 м.

Коммунальное обслуживание

Размещение от площадок ТБО пересмотрено с учетом требований СанПиН 2.1.3684-21 (не менее 20 м многоквартирных жилых домов, индивидуальных жилых домов, детских игровых и спортивных площадок, зданий и игровых, прогулочных и спортивных площадок организаций воспитания и обучения, отдыха и оздоровления детей и молодежи, но не более 100 м.)

4. ПЕРЕЧЕНЬ МЕРОПРИЯТИЙ ПО ЗАЩИТЕ ТЕРРИТОРИИ ОТ ЧРЕЗВЫЧАЙНЫХ СИТУАЦИЙ ПРИРОДНОГО И ТЕХНОГЕННОГО ХАРАКТЕРА, В ТОМ ЧИСЛЕ ПО ОБЕСПЕЧЕНИЮ ПОЖАРНОЙ БЕЗОПАСНОСТИ И ПО ГРАЖДАНСКОЙ ОБОРОНЕ

Чрезвычайная ситуация (далее также – ЧС) - обстановка на определенной территории или акватории, сложившаяся в результате аварии, опасного природного явления, катастрофы, стихийного или иного бедствия, которые могут повлечь или повлекли за собой человеческие жертвы, ущерб здоровью людей или окружающей природной среде, значительные материальные потери и нарушение условий жизнедеятельности людей.

ЧС техногенного характера - состояние, при котором в результате возникновения источника техногенной чрезвычайной ситуации на объекте, определенной территории или акватории нарушаются нормальные условия жизни и деятельности людей, возникает угроза их жизни и здоровью, наносится ущерб имуществу населения, народному хозяйству и окружающей природной среде.

Перечень источников чрезвычайных ситуаций техногенного характера:

Аварии на транспорте.

Транспортная авария – авария на транспорте, повлекшая за собой гибель людей, причинение пострадавшим тяжелых телесных повреждений, уничтожение и повреждение транспортных сооружений и средств или ущерб окружающей природной среде (ГОСТ Р 22.0.05-94 «Техногенные чрезвычайные ситуации. Термины и определения»).

Аварии на пожаровзрывоопасных объектах.

Пожаровзрывоопасный объект – объект, на котором производят, используют, перерабатывают, хранят или транспортируют легковоспламеняющиеся и пожаровзрывоопасные вещества, создающие реальную угрозу возникновения техногенной чрезвычайной ситуации (ГОСТ Р 22.0.05-94 «Техногенные чрезвычайные ситуации. Термины и определения»).

К числу взрыво- и пожароопасных объектов (ВПО) на территории проектирования относятся газопроводы и газорегуляторные пункты. Аварии на этих объектах представляют большую опасность для человека и окружающей среды, поскольку сопровождаются выбросом в атмосферу, на грунт и в водоемы пожароопасных и токсических продуктов. Вторичными негативными факторами аварий являются пожар.

Аварии на газопроводах представляют большую опасность для человека и окружающей среды, поскольку сопровождаются выбросом в атмосферу, на грунт и в водоемы пожароопасных и токсических продуктов. Вторичными негативными факторами аварий являются пожар, взрыв.

На газопроводах предпосылками аварий являются:

– длительный срок эксплуатации трубопроводах, отсутствие капитального ремонта; строительства дорог через газопроводы;

– несоблюдение минимально допустимых расстояний до строящихся и проектируемых предприятий и других объектов;

– ведение земных и строительных работ в охранных зонах трубопроводов.

Основные поражающие факторы при авариях на газопроводе:

– большие утечки газа, нередко сопровождаемые его воспламенением;

– поражение воздушной ударной волной при взрыве газопаровоздушной смеси;

– токсическое отравление продуктами горения:

– образование и перенос опасных концентраций паров горючих газов в приземистом слое атмосферы.

Аварии на электроэнергетических системах.

Аварии на электросистемах приводят к перерывам электроснабжения потребителей, выходу из строя установок, обеспечивающих жизнедеятельность населенных пунктов и производственных объектов.

Для энергосистемы и объектов энергетики опасными стихийными бедствиями являются:

– сильный порывистый ветер (ветер со скоростью 25 м/сек и более приводит к обрыву проводов и разрушению опор линий электропередачи напряжением 6 кВ, а со скоростью 33 м/сек и более - линий электропередачи напряжением 35 кВ);

– сильный гололед (снижается надежность работы энергосистемы в районах гололеда из-за «пляски» и обрыва проводов ЛЭП);

– продолжительные ливневые дожди, продолжительное затопление талыми (снеговыми) водами (приводят к снижению плотности грунта на глубину 0,5 м и более и разрушениям ЛЭП, разрыву труб теплотрасс из-за размыва земли, нарушается электроснабжение и обеспечение населения и предприятий горячей водой);

– лесные пожары (могут привести к нарушению в электроснабжении из-за перегорания опор ЛЭП).

При снегопадах, сильных ветрах, обледенения и несанкционированных действий организаций и физических лиц могут произойти тяжелые аварии из-за выхода из строя трансформаторных подстанций.

Все аварии на предприятиях энергосистемы опасности для окружающей территории не представляют. Возможны ограничения в подаче электроэнергии и тепла в соответствии с разработанными графиками.

Аварии на коммунальных системах жизнеобеспечения

Объекты, на которых возможно возникновение ЧС (аварий): тепловые сети, водопроводные сети.

Аварии на коммунальных системах жизнеобеспечения возможны по причине:

– износа основного и вспомогательного оборудования теплоисточников более чем на 60 %;

– ветхости тепловых и водопроводных сетей (износ от 60 до 90 %);

– халатности персонала, обслуживающего теплоисточники и теплоносители;

– недофинансирования ремонтных работ;

– образования конденсата после слива газа в газгольдеры.

Выход из строя коммунальных систем может привести к следующим последствиям: прекращению подачи тепла потребителям и размораживанию тепловых сетей, прекращению подачи холодной воды, порывам тепловых сетей, выходу из строя основного оборудования теплоисточников; отключению от тепло- и водоснабжения жилых домов, кратковременному прекращению подачи газа в жилые дома.

Перечень источников чрезвычайных ситуаций природного характера:

Опасные метеорологические явления

Метеорологические опасные явления – природные процессы и явления, возникающие в атмосфере под действием различных природных факторов или их сочетаний, оказывающие или могущие оказать поражающее воздействие на людей, сельскохозяйственных животных и растения, объекты экономики и окружающую природную среду.

Сильный ветер (со скоростью 25 м/с и более) производит опустошительные действия, разрушает различные здания и сооружения. Последствиями сильного ветра часто бывают пожары, перебои в электроснабжении, остановка производства из-за разрушения электросетей и других жизненно важных коммуникаций, гибель людей и травмы различной степени тяжести.

При грозе выпадает большое количество осадков, однако наибольшую опасность представляют электрические разряды – молнии. Разряды молнии могут достигать 80 кулонов и иметь силу тока от нескольких единиц до 200 кА. При этом может пострадать электротехническое оборудование. От молнии могут быть расщеплены стволы деревьев, возникнуть пожары в лесах и зданиях, перебои в электроснабжении, могут быть поражены люди и животные.

Поражающим фактором града является ударное действие. Возможный ущерб связан с разрушением остекления, повреждением кровли зданий и сооружений, автотранспорта.

Сильные (продолжительные) дожди приводят к увеличению уровня воды и, как следствие, подтоплению территорий, размыву автодорог.

Интенсивные снегопады парализуют транспорт, вызывают повреждения деревьев, линий электропередачи, зданий (из-за груза снега).

Гололёд, представляющий собой слой плотного льда, иногда достигающий нескольких сантиметров, может вызывать обламывание ветвей, падение деревьев, обрывы проводов, дорожно-транспортные происшествия.

Сильные морозы парализуют жизнь населенных пунктов, увеличивают вероятность технических аварий. При температурах ниже минус 30°С существенно снижается прочность металлических и пластмассовых деталей и конструкций.

Мероприятия по предупреждению чрезвычайных ситуаций природного и техногенного характера.

Предупреждение чрезвычайных ситуаций – это комплекс мероприятий, проводимых заблаговременно и направленных на максимально возможное уменьшение риска возникновения чрезвычайных ситуаций, а также на сохранение здоровья людей, снижение размеров ущерба природной среде и материальных потерь в случае их возникновения.

Предупреждение чрезвычайных ситуаций включает:

- мониторинг и прогнозирование чрезвычайных ситуаций;
- рациональное размещение производственных сил по территории муниципального образования с учётом природной и техногенной безопасности;
- предотвращение в возможных пределах некоторых неблагоприятных и опасных природных явлений и процессов путём систематического снижения их накапливающегося потенциала;
- предотвращение аварий и техногенных катастроф путём повышения технологической безопасности производственных процессов и эксплуатационной надёжности оборудования;
- разработка и осуществление инженерно-технологических мероприятий, направленных на предотвращение источников чрезвычайных ситуаций, смягчение их последствий, защиту населения и материальных средств;
- подготовка объектов экономики и систем жизнеобеспечения населения к работе в условиях чрезвычайных ситуаций;
- декларирование промышленной безопасности;
- лицензирование деятельности опасных промышленных объектов;
- страхование ответственности за причинение вреда при эксплуатации опасного производственного объекта;
- проведение государственной экспертизы в области предупреждения чрезвычайных ситуаций;
- государственный надзор и контроль по вопросам природной и техногенной безопасности;
- информирование населения о потенциальных природных и техногенных угрозах на территории проживания;
- подготовка населения в областях защиты от чрезвычайных ситуаций.

Таблица «Возможные чрезвычайные ситуации природного характера на проектируемой территории»

№ п/п	Источник природной ЧС	Наименование поражающего фактора	Характер действия, проявления поражающего фактора источника природной ЧС
1. Опасные метеорологические явления и процессы			
1.1	Сильный ветер (ураган)	Аэродинамический	Ветровой поток Ветровая нагрузка Аэродинамическое давление Вибрация
1.2	Сильные осадки		
1.2.1.	Продолжительный дождь (ливень)	Гидродинамический	Поток (течение) воды
1.2.2.	Сильный снегопад	Гидродинамический	Снеговая нагрузка Снежные заносы
1.2.3.	Сильная метель	Гидродинамический	Снеговая нагрузка Снежные заносы Ветровая нагрузка
1.2.4.	Гололед	Гравитационный	Гололедная нагрузка
1.2.5.	Град	Динамический	Удар
1.3	Туман	Теплофизический	Снижение видимости (помутнение воздуха)
1.4	Заморозок	Тепловой	Охлаждение почвы, воздуха
1.5	Засуха	Тепловой	Нагревание почвы, воздуха

№ п/п	Источник природной ЧС	Наименование поражающего фактора	Характер действия, проявления поражающего фактора источника природной ЧС
1.6	Суховей	Аэродинамический Тепловой	Иссушение почвы
1.7	Гроза	Электрофизический	Электрические разряды
2. Природные пожары			
2.1	Пожар (ландшафтный)	Теплофизический	Пламя Нагрев тепловым потоком Тепловой удар Помутнение воздуха Опасные дымы
		Химический	Загрязнение атмосферы, почвы, грунтов, гидросферы

Мероприятия при угрозе и возникновении производственных аварий, катастроф и стихийных бедствий (режим повышенной готовности):

- усиление контроля за состоянием окружающей среды, прогнозирование возникновения чрезвычайных ситуаций и их последствий;
- принятие оперативных мер по предупреждению возникновения и развития чрезвычайных ситуаций, снижению ущерба и потерь в случае их возникновения, а также повышению устойчивости и безопасности функционирования организаций в чрезвычайных ситуациях;
- уточнение планов действий (взаимодействия) по предупреждению и ликвидации чрезвычайных ситуаций и иных документов;
- восполнение при необходимости резервов материальных ресурсов, созданных для ликвидации чрезвычайных ситуаций;
- проведение при необходимости эвакуационных мероприятий.

Мероприятия при угрозе и возникновении производственных аварий, катастроф и стихийных бедствий (режим повышенной готовности):

- оповещение органов управления городского звена окружной подсистемы РСЧС, рабочих, служащих и населения муниципального образования;
- проведение в готовность и развёртывание сил и средств, привлекаемых к аварийно-спасательным и другим неотложным работам;
- проведение поисковых и аварийно-спасательных работ;
- проведение неотложных аварийно-восстановительных работ в зоне чрезвычайной ситуации, на объектах жилищно-коммунального хозяйства, социальной сферы, промышленности, транспортной инфраструктуры, связи, пострадавших в результате чрезвычайных ситуаций;
- развёртывание и содержание в течение необходимого срока пунктов временного размещения и питания для эвакуируемых пострадавших;
- оказание единовременной материальной помощи гражданам, пострадавшим в результате чрезвычайных ситуаций;
- оказание гуманитарной помощи;
- формирование и восполнение резерва материально-технических, продовольственно-вещевых, медицинских и других ресурсов для ликвидации чрезвычайных ситуаций, в том числе в рамках соглашений с аварийно-спасательной службой;
- проведение экстренных противоэпидемиологических и противоэпизоотических мероприятий по предупреждению вспышек эпидемий и эпизоотий;
- проведение иных неотложных мероприятий по предупреждению и ликвидации чрезвычайных ситуаций.

На территории не планируется размещение опасных объектов.

На территории планировки отсутствуют существующие и проектируемые подземные сооружения, существующие и проектируемые сооружения инженерной защиты территорий от воздействия чрезвычайных ситуаций природного и техногенного характера. Строительство данных объектов не требуется.

Мероприятия по гражданской обороне

На основании Федерального закона от 12.02.1998 №28-ФЗ «О гражданской обороне» разработано Положение об организации и ведении гражданской обороны в муниципальных образованиях и организациях, утвержденное Приказом МЧС России от 14.11.2008 № 687, которое определяет организацию и основные направления подготовки к ведению и ведения гражданской обороны, а также основные мероприятия по гражданской обороне в муниципальных образованиях и организациях.

Одной из основных задач в области гражданской обороны является оповещение населения об опасностях, возникающих при ведении военных действий или вследствие этих действий, а также при возникновении чрезвычайных ситуаций природного и техногенного характера.

Оповещение населения об опасностях, связанных с возникновением ЧС осуществляется в соответствии с Приказом Министерства по чрезвычайным ситуациям Российской Федерации, Министерства информационных технологий и связи Российской Федерации и Министерства культуры и массовых коммуникаций Российской Федерации от 25.07.2006 №422/90/376.

В соответствии с Федеральным законом от 12.02.1998 № 28-ФЗ «О гражданской обороне» на территории Российской Федерации предусматривается система мероприятий по подготовке к защите и по защите населения, материальных и культурных ценностей от опасностей, возникающих при ведении военных действий или вследствие этих действий, а также при возникновении чрезвычайных ситуаций природного и техногенного характера.

Правила поведения населения и порядок действий при получении сигналов экстренного оповещения

Своевременное оповещение населения о надвигающейся опасности, о уже создавшейся обстановке, а также информирование о порядке поведения в условиях чрезвычайных ситуаций являются одними из мероприятий гражданской обороны по защите населения от чрезвычайных ситуаций природного и техногенного характера.

Сигналы оповещения служат для своевременного доведения до населения и органов гражданской обороны распоряжений и информации об эвакуации, радиационной опасности, химическом и бактериологическом заражении, угрозе затопления, о землетрясении.

Умение населения правильно действовать в условиях чрезвычайной ситуации и умение правильно использовать полученную информацию может сократить количество пострадавших до минимума. Поэтому сигналы оповещения необходимо знать, и уметь правильно действовать по ним.

Основным способом оповещения людей в чрезвычайных ситуациях считается подача речевой информации с использованием государственных сетей радио- и телевещания. Перед подачей речевой информации включаются сирены, производственные гудки и другие сигнальные средства. Длинные протяжные звуки от сирен означают предупредительный сигнал «ВНИМАНИЕ ВСЕМ!», по которому население обязано включить радио- и телеприемники для прослушивания экстренного сообщения. Незамедлительно даются указания о порядке действий населения.

Услышав сигнал «ВНИМАНИЕ ВСЕМ!», необходимо подойдите к ближайшему громкоговорителю, находясь на улице населенного пункта или на территории предприятия.

По окончанию предупредительного сигнала «ВНИМАНИЕ ВСЕМ!» по указанным средствам передачи речевой информации будет озвучено сообщение местных органов власти или органа, уполномоченного на решение вопросов гражданской обороны и чрезвычайным ситуациям. Эти сообщения будут содержать информацию об угрозе или возникновении чрезвычайной ситуации, их масштабах, прогнозируемом развитии, неотложных действиях и правилах поведения граждан.

Мероприятия по обеспечению пожарной безопасности

В соответствии с Федеральным законом от 22.07.2008 №123-ФЗ «Технический регламент о требованиях пожарной безопасности» защита людей и имущества от воздействия опасных факторов пожара и (или) ограничение последствий их воздействия обеспечиваются одним или несколькими из следующих способов:

– применением объемно-планировочных решений и средств, обеспечивающих ограничение распространения пожара за пределы очага;

– устройством эвакуационных путей, удовлетворяющих требованиям безопасной эвакуации людей при пожаре;

– устройством систем обнаружения пожара (установок и систем пожарной сигнализации), оповещения и управления эвакуацией людей при пожаре;

– применением систем коллективной защиты (в том числе противодымной) и средств индивидуальной защиты людей от воздействия опасных факторов пожара;

– применением основных строительных конструкций с пределами огнестойкости и классами пожарной опасности;

– устройством на технологическом оборудовании систем противовзрывной защиты;

– применением первичных средств пожаротушения;

– организацией деятельности подразделений пожарной охраны;

– обеспечением зданий, сооружений и строений первичными средствами пожаротушения.

Здания, сооружения и строения должны быть обеспечены первичными средствами пожаротушения лицами, уполномоченными владеть, пользоваться или распоряжаться зданиями, сооружениями и строениями.

Номенклатура, количество и места размещения первичных средств пожаротушения устанавливаются в зависимости от вида горючего материала, объемно-планировочных решений здания, сооружения или строения, параметров окружающей среды и мест размещения обслуживающего персонала.

5. ПЕРЕЧЕНЬ МЕРОПРИЯТИЙ ПО ОХРАНЕ ОКРУЖАЮЩЕЙ СРЕДЫ

В соответствии с Федеральным законом от 10.01.2002 № 7-ФЗ «Об охране окружающей среды» охрана окружающей среды – это деятельность органов государственной власти Российской Федерации, органов государственной власти субъектов Российской Федерации, органов местного самоуправления, общественных и иных некоммерческих объединений, юридических и физических лиц, направленная на сохранение и восстановление природной среды, рациональное использование и воспроизводство природных ресурсов, предотвращение негативного воздействия хозяйственной и иной деятельности на окружающую среду и ликвидацию ее последствий (далее также - природоохранная деятельность).

Градостроительные ограничения и особые условия использования территорий

Основным мероприятием по охране окружающей среды и поддержанию благоприятной санитарно-эпидемиологической обстановки в условиях градостроительного развития является установление зон с особыми условиями использования территорий.

Наличие тех или иных зон с особыми условиями использования территорий определяет систему градостроительных ограничений.

Таблица «Зоны с особыми условиями использования территорий для объектов, расположенных в границах проектируемой территории»

№ п/п	Назначение объекта	Размер ограничений, м
	Санитарно-защитные зоны	
1	Локальные очистные сооружения (от границ земельного участка)	20
	Охранные зоны	
2	ВЛ 10 кВ (от оси крайнего кабеля в каждую сторону)	10
3	ВЛ 0,4 кВ (от оси крайнего кабеля в каждую сторону)	2
4	Трансформаторные подстанции (от границ объекта в каждую сторону)	10
5	Газорегуляторные пункты (от границ объекта в каждую сторону)	10
6	Газопровод низкого давления (от оси крайних трубопроводов в каждую сторону)	2
7	Сети водоснабжения (от оси крайних трубопроводов в каждую сторону)	10

Перечень нормативных правовых актов, в соответствии с которыми регламентируются размеры, режимы использования зон с особыми условиями использования территорий:

- Постановление Правительства РФ от 24 февраля 2009 г. N 160 «О порядке установления охранных зон объектов электросетевого хозяйства и особых условий использования земельных участков, расположенных в границах таких зон» (с изменениями и дополнениями).

- СанПиН 2.2.1/2.1.1.1200-03 «Санитарно-защитные зоны и санитарная классификация предприятий, сооружений и иных объектов».

- Постановление от 20 ноября 2000 г. N" 878 г. Москва «Об утверждении Правил охраны газораспределительных сетей».

На проектируемой территории отсутствуют скотомогильник, биотермические ямы и места захоронения животных, а так же их санитарно-защитные зоны.

На проектируемой территории отсутствуют особо охраняемые природные территории местного значения и территории традиционного природопользования местного значения.

В границах проектируемой территории действующие особо охраняемые природные территории местного и регионального значения, редкие виды флоры и фауны, занесенные в Красные книги РФ, отсутствуют.

Мероприятия по охране атмосферного воздуха

Проектом предусматривается проведение ряда мероприятий, направленных на снижение негативного воздействия на атмосферный воздух:

– организация и благоустройство санитарно-защитных зон для источников загрязнения атмосферного воздуха;

– благоустройство, озеленение проектируемой территории в целом, в целях защиты застройки от неблагоприятных ветров, борьбы с шумом, обогащения воздуха кислородом и поглощения из воздуха углекислого газа;

– организация зеленых полос вдоль городских магистралей и озеленение внутримикрорайонных пространств в соответствии с требованиями СНиП 2.07.01-89* «Градостроительство. Планировка и застройка городских и сельских поселений».

В целях сокращения суммарных выбросов в атмосферу стационарными источниками выделения рекомендуется внедрение и реконструкция пылегазоочистного оборудования на всех производственных и инженерных объектах, находящихся за границами проекта планировки, использование высококачественных видов топлива, соблюдение технологических режимов работы, исключающих аварийный выброс.

Озеленение на проектируемой территории кроме декоративной функции будет выполнять санитарно-гигиенические функции (очищение воздуха от пыли и газа), а также шумо- и ветрозащитные функции.

Мероприятия по предотвращению загрязнения почв и подземных вод

С целью улучшения качества, восстановления и предотвращения загрязнения подземных вод и почвенного покрова проектом планировки рекомендуются следующие мероприятия:

– мониторинг степени загрязнения почв и подземных вод;

– организация планово-регулярной системы санитарной очистки территории;

– инженерная подготовка территории;

– проведение технической рекультивации земель, нарушенных при строительстве и прокладке инженерных сетей различного назначения, транспортных коммуникаций;

– выявление и ликвидация несанкционированных свалок, захламленных участков с последующей рекультивацией территории;

– контроль за качеством и своевременностью выполнения работ по рекультивации нарушенных земель;

– биологическая очистка почв и воздуха за счет увеличения площади зеленых насаждений;

– устройство асфальтобетонного покрытия дорог;

– устройство отмосток вдоль стен зданий.

Мероприятия по охране окружающей среды от электромагнитных полей

Защита от электромагнитных полей и излучений регламентируется Федеральным законом от 10.01.2002 № 7-ФЗ «Об охране окружающей среды», а также рядом нормативных документов.

Источниками электромагнитного излучения на территории проекта планировки являются трансформаторные подстанции, и линии электропередачи 0,4 кВ, 6 кВ, 35кВ.

Мероприятия по охране окружающей среды от воздействия шума

Планировку и застройку проектируемой территории следует осуществлять с учетом обеспечения допустимых уровней шума в помещениях общественных зданий и на территории с нормируемыми уровнями шума.

В соответствии с СП 51.13330.2011 «Защита от шума. Актуализированная редакция СНиП 23-03-2003» мероприятия по защите от шума в помещениях общественных зданий должны предусматривать:

– рациональное объемно-планировочное решение общественного здания;
– применение при строительстве и реконструкции зданий:
– ограждающих конструкций, обеспечивающих нормативную звукоизоляцию;
– звукопоглощающих облицовок (в помещениях общественных зданий);
– глушителей шума в системах принудительной вентиляции и кондиционирования воздуха;
– виброизоляции инженерного и санитарно-технического оборудования зданий.

Основными источниками внешнего шума на территории проекта планировки являются потоки всех видов городского транспорта, проходящего по автомобильным дорогам.

Защита от транспортного шума общественных зданий и территорий с нормируемыми уровнями шума должна осуществляться с помощью:

– рациональной трассировки улично-дорожной сети;
– конструктивных мер, предусматривающих установку шумозащитных окон в зданиях, расположенных в зоне неблагоприятного шумового воздействия.

Выбор мероприятий по обеспечению нормативных уровней шума на рассматриваемой территории и в помещениях, расположенных на ней зданий следует проводить на основе результатов акустических расчетов или данных натурных измерений.

Мероприятия по санитарной очистке

Основными мероприятиями по поддержанию санитарно-эпидемиологического благополучия территории проекта планировки является организация системы санитарной очистки, которая должна осуществляться в соответствии с СанПиН 2.1.3.2630-10 «Санитарно-эпидемиологические требования к организациям, осуществляющим медицинскую деятельность», СанПиН 2.1.7.2790-10 «Санитарно-эпидемиологические требования к обращению с медицинскими отходами» и другими нормативными документами.

Проектом рекомендуется проведение следующих мероприятий по санитарной очистке территории:

– организация планово-регулярной системы очистки, своевременного сбора и вывоза отходов различных классов опасности;
– уборка территорий от мусора, смета, снега;
– поливка проездов, зеленых насаждений в летний период;
– организация оборудованных контейнерных площадок для сбора отходов;
– установка урн для мусора в местах общего пользования и на территории учреждений здравоохранения.

Для сбора бытового мусора на объектах рекреации применяются малогабаритные (малые) контейнеры (менее 0,5 куб. м) и (или) урны, в том числе устанавливаемые у входов в объекты торговли.

Урны, установленные для сбора мусора у входов в здания и на территории (через каждые 50 м), должны очищаться от мусора ежедневно и содержаться в чистоте.

На территории хозяйственной зоны на расстоянии не менее 25 м от окон размещается контейнерная площадка для отходов с твердым покрытием и въездом со стороны улицы. Размеры площадки должны превышать площадь основания контейнеров на 1,5 м во все стороны. Контейнерная площадка должна быть защищена от постороннего доступа, иметь ограждение и навес.

Мероприятия по благоустройству и озеленению территории

Создание и эксплуатация элементов благоустройства и озеленения на проектируемой территории обеспечивают требования охраны окружающей природной среды, охраны здоровья

человека, создают технические возможности беспрепятственного передвижения маломобильных групп населения.

При организации рекреационных территорий проектом планировки предлагается произвести следующие мероприятия по благоустройству:

– устройство газонов, цветников, посадка зеленых оград;
– оборудование территории малыми архитектурными формами;
– устройство проездов, тротуаров, пешеходных дорожек;
– ремонт существующих покрытий проездов;
– организация освещения территории.

Главными направлениями озеленения проектируемой территории являются сохранение естественной древесно-кустарниковой растительности и создание системы зеленых насаждений.

Создание системы зеленых насаждений на проектируемой территории, где большую часть занимают объекты коммунально-складского и производственного назначения, является особенно необходимым, так как она улучшает микроклимат, температурно-влажностный режим, очищает воздух от пыли, газов, является шумозащитой для зданий и строений.

Для создания системы зеленых насаждений предлагается выполнение следующих мероприятий по озеленению территории:

– восстановление растительного покрова в местах сильной деградации зеленых насаждений;
– целенаправленное формирование зеленых насаждений, устойчивых к влиянию антропогенных и техногенных факторов;
– посадка газонов на площадях, не занятых дорожным покрытием, для предотвращения образования пылящих поверхностей;
– организация шумозащитных зеленых насаждений вдоль магистральных улиц;
– организация озеленения территории санитарно-защитных зон в зависимости от класса вредности.

Система зеленых насаждений проекта планировки складывается из:

– озелененных территорий ограниченного пользования (зеленые насаждения предприятий);
– озелененных территорий специального назначения (озеленение санитарно-защитных зон, территорий вдоль дорог).

Обязательное цветочное оформление вводится только при условии комплексной оценки территории конкретного объекта с учетом его местоположения, рекреационной нагрузки, наличия иных близлежащих объектов озеленения и цветочного оформления.

Ассортимент деревьев и кустарников определяется с учетом условий их произрастания, функционального назначения зоны и с целью улучшения декоративной направленности.

Озеленение территорий перспективной застройки и транспортных магистралей, создание рекреационных зон из естественных насаждений деревьев и кустарников хвойных и лиственных пород осуществляется по планам благоустройства и озеленения, входящим в состав проектной документации на строительство объектов, а также по отдельным проектам ландшафтного строительства.

6. ОБОСНОВАНИЕ ОЧЕРЕДНОСТИ ПЛАНИРУЕМОГО РАЗВИТИЯ ТЕРРИТОРИИ

Очередность строительства принята в соответствии с наличием существующих транспортных и инженерных инфраструктур. В первую очередь этот наличие удобного подъезда к территории и необходимость развития инженерной инфраструктуры — дорог, систем водоснабжения, газоснабжения, водоотведения, электроснабжения.

Очередность планируемого развития территории - 1 этап. Расчетный срок - до 2028 г. Освоение разделяется на подэтапы:

1-й подэтап – предполагает выполнение подготовительных работ для проектируемой застройки: выполнение вертикальной планировки, размещение зон улично-дорожной сети, проектируемых основных внутриквартальных проездов, размещение проектируемых объектов инженерной инфраструктуры, зон жилого и общественно-делового назначения. Включает в себя: 90% общей площади планируемой жилой застройки территории. Срок строительства 5 лет.

2-й подэтап – предполагает выполнение проектируемой застройки: размещение объектов социально-бытового и физкультурно-оздоровительного назначения, размещение проектируемых

аллей и детских площадок, благоустройство территории. Включает в себя: 10% общей площади планируемой жилой застройки территории. Срок строительства 3 года.

Деление на 2 подэтапа застройки территории носит рекомендательный характер. Возможность обеспечения развития данной территории будет обусловлена фактическим выделением финансирования для реализации принятых проектных решений.

Приложение А. Расчет площадей образуемых земельных участков

Расчет площадей земельных участков, размещенных в границах кадастровых кварталов 64:48:020416, 64:48:020417.

Количество земельных участков, предназначенных по ИЖС – 402 участка. Количество жителей принято из расчета 6 чел на 1 участок под ИЖС (6 - среднее количество человек в многодетной семье). Таким образом, количество жителей составляет:

6 x 402 = 2412 чел.

Расчетные показатели минимально допустимого уровня обеспеченности для расчета площадей земельных участков приняты в соответствии с требованиями СП 42.13330.2016 «Планировка и застройка городских и сельских поселений. Актуализированная редакция СНиП 2.07.01-89*» , МНГП «Город Саратов», утвержденных решением Саратовской городской Думы от 28.05.2020 N 67-536.

1. Детский сад.

Согласно п. 2.5.1 . МНГП «Город Саратов» минимальная обеспеченность – 65 мест на 1000 жителей.

Тогда:

N = (65 x 2412)/1000 = 156,78 = 157 чел.

Предложением Отдел градорегулирования Комитета по Архитектуре предусматривается два детских сада на 120 мест и на 80 мест.

Согласно табл. Д.1 Приложения Д СП 42.13330.2016 при вместимости детского сада свыше 100 человек норма на одного человека – 38 м^2. Таким образом, площадь детского сада на 120 мест составит:

120 x 38 = 4560 м^2

Согласно табл. Д.1 Приложения Д СП 42.13330.2016 при вместимости детского сада менее 100 человек норма на одного человека – 44 м^2. Таким образом, площадь детского сада на 80 мест составит:

80 x 44 = 3520 м^2

Проектными решениями предусматривается два земельных участка под детские сады из расчета обеспечения радиуса обслуживания согласно табл. 10.1 СП 42.13330.2016 в районах малоэтажной застройки городов - 500 м.

Земельные участки имеют площади 4800 м^2 и 4052 м^2.

4800 м^2 ≥ 4560 м^2

3600 м^2 ≥ 3520 м^2

Таким образом, расчетная площадь земельных участков, предназначенных для размещения детских садов, обеспечивается.

2. Школа

Согласно п. 2.5.1 . МНГП «Город Саратов» минимальная обеспеченность – 115 мест на 1000 жителей.

Тогда:

N = (115 x 2412)/1000 = 277,38 = 278 чел.

Предложением Отдел градорегулирования Комитета по Архитектуре предусматривается школа на 550 мест.

Согласно табл. Д.1 Приложения Д СП 42.13330.2016 при вместимости школы свыше 500, но не более 600 человек, норма на одного человека – 55 м^2. Таким образом, общая площадь школы:

550 x 55 = 30 250 м^2

Проектными решениями предусматривается один земельный участок под школу со спортивным ядром в центре проектируемой территории из расчета обеспечения радиуса обслуживания согласно

табл. 10.2 СП 42.13330.2016 с учетом размещения общеобразовательных организаций на расстоянии транспортной доступности: для учащихся начального общего образования - 15 мин (в одну сторону), для учащихся основного общего и среднего общего образования - не более 50 мин (в одну сторону).

Земельный участок имеет площадь 36600 м^2.

$$36\,600 \text{ м}^2 \geq 30\,250 \text{ м}^2$$

Таким образом, расчетная площадь земельного участка, предназначенного для размещения школы, обеспечивается.

3. Фельдшерско-акушерский пункт, аптека (ФАП)

Согласно табл. Д.1 Приложения Д СП 42.13330.2016 норма площади земельного участка– 200 м^2.

Проектными решениями предусматривается один земельный участок под ФАП из расчета обеспечения радиуса обслуживания согласно табл. 10.1 СП 42.13330.2016 - 1000 м.

Земельный участок имеет площадь 600 м^2.

$$600 \text{ м}^2 \geq 200 \text{ м}^2$$

Таким образом, расчетная площадь земельных участков, предназначенных для размещения торговых объектов, обеспечивается.

4. Объект торговли (магазин)

Согласно табл. Д.1 Приложения Д СП 42.13330.2016 норма на 1000 человек – 280 м^2. Таким образом, общая площадь земельного объекта под магазин:

$$N = (280 \times 2412)/1000 = 675{,}36 = 676 \text{ м}^2$$

Проектными решениями предусматривается три земельных участка под магазины из расчета обеспечения радиуса обслуживания согласно табл. 10.1 СП 42.13330.2016 - 500 м.

Земельные участки имеют площади 997 м^2, 1413 м^2 и 2384 м^2.

$$997 + 1413 + 2384 = 4794 \text{ м}^2 \geq 726 \text{ м}^2$$

Таким образом, расчетная площадь земельных участков, предназначенных для размещения торговых объектов, обеспечивается.

5. Объект для оказания услуг связи (почта, филиал банка)

Согласно табл. Д.1 Приложения Д СП 42.13330.2016 норма площади отделения связи для микрорайона для обслуживаемого населения до 9000 человек – 700 – 800 м^2.

Проектными решениями предусматривается два земельных участка под объекты связи из расчета обеспечения радиуса обслуживания согласно табл. 10.1 СП 42.13330.2016 - 500 м.

Земельные участки имеют площади 453 м^2 и 442 м^2.

$$453 + 442 = 895 \text{ м}^2 \geq 800 \text{ м}^2$$

Таким образом, расчетная площадь земельных участков, предназначенных для размещения объектов для оказания услуг связи, обеспечивается.

6. Объект культурно-досуговой деятельности

Согласно п. 2.5.1 . МНГП «Город Саратов» минимальная обеспеченность – 80 мест на 1000 жителей.

Тогда:

$$N = (80 \times 2412)/1000 = 192{,}96 = 193 \text{ чел.}$$

Согласно табл. Д.1 Приложения Д СП 42.13330.2016 норма площади пола для помещений культурно-массовой деятельности, досуга и любительской деятельности на одного человека – 50-60 м^2 на 1000 человек. Таким образом, общая площадь пола:

$$N = (60 \times 2412)/1000 = 144{,}72 = 145 \text{ м}^2$$

Размер земельного участка принимается по Заданию на проектирование, в связи с отсутствием данных, площадь земельного участка принята с учетом площади пола не менее расчетной 145 м^2 и с учетом линии регулирования застройки 5 м. Размещение принято с учетом обеспечения транспортная доступности - 20 минут в одну сторону.

7. Детские площадки

Согласно п. 2.1.16 . МНГП «Город Саратов» детские игровые площадки на территориях жилого назначения должны проектироваться из расчета 0,5 - 0,7 м^2 на 1 человека.

Тогда:

$$2412 \times 0,6 = 1447,2 \text{ м}^2 = 1448 \text{ м}^2$$

Проектными решениями предусматривается пять земельных участка под детские площадки из расчета обеспечения радиуса обслуживания согласно табл. 10.1 СП 42.13330.2016 в районах малоэтажной застройки городов - 500 м.

Земельные участки имеют площади 432м^2 , 543 м^2 , 299м^2 , 789м^2 и 299 м^2

$$432 + 543 + 299 + 299 + 789 = 2362\text{м2} \geq 1448 \text{ м2}$$

Таким образом, расчетная площадь земельных участков, предназначенных для размещения детских площадок, обеспечивается.

8. Спортивные площадки

Согласно п. 2.1.23 . МНГП «Город Саратов» спортивные площадки на территориях жилого назначения должны проектироваться из расчета 287 м^2 на 1000 человека.

Тогда:

$$N = (287 \times 2412)/1000 = 692,24 = 693 \text{ м}^2$$

Проектными решениями предусматривается один земельный участок под спортивную площадку из расчета обеспечения радиуса обслуживания согласно табл. 10.1 СП 42.13330.2016 в районах малоэтажной застройки городов - 1500 м.

Земельный участок имеет площадь 4052 м^2

$$4052 \text{ м2} \geq 693 \text{ м2}$$

Таким образом, расчетная площадь земельных участков, предназначенных для размещения спортивных площадок, обеспечивается.

9. Озеленение

Согласно п. 2.1.34 . МНГП «Город Саратов» озеленение территории должны составлять не менее 6 м^2 на 1 человека.

Тогда:

$$2412 \times 6 = 14472 \text{ м}^2$$

Проектными решениями предусматривается три земельных участка под озеленение.

Земельные участки имеют площади 6000 м^2 , 6000 м^2 и 7040 м^2

$$6000 + 6000 + 7040 = 19040 \text{ м2} \geq 14472 \text{ м2}$$

Таким образом, расчетная площадь земельных участков, предназначенных для размещения детских площадок, обеспечивается.

Расчет площадей земельных участков, размещенных в границах кадастрового квартала 64:48:020420.

Количество земельных участков, предназначенных по ИЖС – 174 участка. Количество жителей принято из расчета 6 чел на 1 участок под ИЖС (6 - среднее количество человек в многодетной семье). Таким образом, количество жителей составляет:

$$6 \times 174 = 1044 \text{ чел.}$$

Расчетные показатели минимально допустимого уровня обеспеченности для расчета площадей земельных участков приняты в соответствии с требованиями СП 42.13330.2016 «Планировка и застройка городских и сельских поселений. Актуализированная редакция СНиП 2.07.01-89*» , МНГП «Город Саратов», утвержденных решением Саратовской городской Думы от 28.05.2020 N 67-536.

1. Детский сад.

Согласно п. 2.5.1 . МНГП «Город Саратов» минимальная обеспеченность – 65 мест на 1000 жителей.

Тогда:

$$N = (65 \times 1044)/1000 = 67{,}86 = 68 \text{ чел.}$$

Предложением Отдел градорегулирования Комитета по Архитектуре предусматривается детский сад на 80 мест.

Согласно табл. Д.1 Приложения Д СП 42.13330.2016 при вместимости детского сада до 100 человек норма на одного человека – 44 м^2. Таким образом, площадь детского сада на 80 мест составит:

$$80 \times 44 = 3520 \text{ м}^2$$

Проектными решениями предусматривается один земельный участок под детские сады из расчета обеспечения радиуса обслуживания согласно табл. 10.1 СП 42.13330.2016 в районах малоэтажной застройки городов - 500 м.

Земельный участок имеет площадь 3600 м^2.

$$3600 \text{ м}^2 \geq 3520 \text{м}^2$$

Таким образом, расчетная площадь земельных участков, предназначенных для размещения детских садов, обеспечивается.

2. Школа

Размещение объекта культурно-досуговой деятельности принято с учетом обеспечения транспортная доступности - - 15 мин (в одну сторону), для учащихся основного общего и среднего общего образования - не более 50 мин (в одну сторону) в границах территории кадастровых кварталов 64:48:020416, 64:48:020417.

3. Фельдшерско-акушерский пункт, аптека (ФАП)

Согласно табл. Д.1 Приложения Д СП 42.13330.2016 норма площади земельного участка– 200 м^2.

Проектными решениями предусматривается один земельный участок под ФАП из расчета обеспечения радиуса обслуживания согласно табл. 10.1 СП 42.13330.2016 - 1000 м.

Земельный участок имеет площадь 560 м^2.

$$560 \text{ м}^2 \geq 200 \text{ м}^2$$

Таким образом, расчетная площадь земельных участков, предназначенных для размещения торговых объектов, обеспечивается.

4. Объект торговли (магазин)

Согласно табл. Д.1 Приложения Д СП 42.13330.2016 норма на 1000 человек – 280 м^2. Таким образом, общая площадь земельного объекта под магазин:

$$N = (280 \times 1044)/1000 = 293 \text{ м}^2$$

Проектными решениями предусматривается два земельных участка под магазины из расчета обеспечения радиуса обслуживания согласно табл. 10.1 СП 42.13330.2016 - 500 м.

Земельные участки имеют площади 1089 м^2 и 561 м^2

$$1089 + 561 = 1650 \text{ м2} \geq 293 \text{ м2}$$

Таким образом, расчетная площадь земельных участков, предназначенных для размещения торговых объектов, обеспечивается.

5. Объект для оказания услуг связи (почта, филиал банка)

Согласно табл. Д.1 Приложения Д СП 42.13330.2016 норма площади отделения связи для микрорайона для обслуживаемого населения до 9000 человек – 700 – 800 м^2.

Проектными решениями предусматривается один земельный участок под объекты связи из расчета обеспечения радиуса обслуживания согласно табл. 10.1 СП 42.13330.2016 - 500 м.

Земельный участок имеет площадь 758 м^2.

$$700 \text{ м}^2 \leq 758 \text{ м}^2 \leq 800 \text{ м}^2$$

Таким образом, расчетная площадь земельных участков, предназначенных для размещения объектов для оказания услуг связи, обеспечивается.

6. Объект культурно-досуговой деятельности

Размещение объекта культурно-досуговой деятельности принято с учетом обеспечения транспортная доступности - 20 минут в одну сторону в границах территории кадастровых кварталов 64:48:020416, 64:48:020417.

7. Детские площадки

Согласно п. 2.1.16 . МНГП «Город Саратов» детские игровые площадки на территориях жилого назначения должны проектироваться из расчета 0,5 - 0,7 м^2 на 1 человека.

Тогда:

$$1083 \times 0{,}6 = 649{,}8 \text{ м}^2 = 650 \text{ м}^2$$

Проектными решениями предусматривается два земельных участка под детские площадки из расчета обеспечения радиуса обслуживания согласно табл. 10.1 СП 42.13330.2016 в районах малоэтажной застройки городов - 500 м.

Земельные участки имеют площади 400 м^2 и 537 м^2

$$400 + 537 = 937 \text{ м2} \geq 650 \text{ м2}$$

Таким образом, расчетная площадь земельных участков, предназначенных для размещения детских площадок, обеспечивается.

8. Спортивные площадки

Согласно п. 2.1.23 . МНГП «Город Саратов» спортивные площадки на территориях жилого назначения должны проектироваться из расчета 287 м^2 на 1000 человека.

Тогда:

$$N = (287 \times 1083)/1000 = 311 \text{ м}^2$$

Проектными решениями предусматривается один земельный участок под спортивную площадку из расчета обеспечения радиуса обслуживания согласно табл. 10.1 СП 42.13330.2016 в районах малоэтажной застройки городов - 1500 м.

Земельный участок имеет площадь 2509 м^2

$$4052 \text{ м2} \geq 311 \text{ м2}$$

Таким образом, расчетная площадь земельных участков, предназначенных для размещения спортивных площадок, обеспечивается.

9. Озеленение

Согласно п. 2.1.34 . МНГП «Город Саратов» озеленение территории должны составлять не менее 6 м^2 на 1 человека.

Тогда:

$$1083 \times 6 = 6498 \text{ м}^2$$

Проектными решениями предусматривается четыре земельных участка под озеленение.

Земельные участки имеют площади 2173 м^2 , 2173 м^2 , 1723 м^2 и 1903 м^2

$$2173 + 2173 + 1723 + 1903 = 7972 \text{ м2} \geq 6498 \text{ м2}$$

Таким образом, расчетная площадь земельных участков, предназначенных для размещения детских площадок, обеспечивается.

Приложения

АДМИНИСТРАЦИЯ МУНИЦИПАЛЬНОГО ОБРАЗОВАНИЯ

«ГОРОД САРАТОВ»

ПОСТАНОВЛЕНИЕ

18 февраля 2021 года № 314

О подготовке проекта планировки территории, ограниченной ул. Железнодорожной, полосой отвода железной дороги, территорией СНТ «Кокурино», Кокуринским проездом, ул. Кокуринской, ул. им. Азина В.М., границей кадастрового квартала 64:48:020420, границей микрорайона Воробьевка, границей муниципального образования «Город Саратов» в Заводском районе города Саратова, с проектом межевания в его составе

В соответствии со статьями 41.2, 42, 43, 45, 46 Градостроительного кодекса Российской Федерации, Правилами землепользования и застройки муниципального образования «Город Саратов», утвержденными решением Саратовской городской Думы от 25.07.2019 № 54-397

постановляю:

1. Комитету по управлению имуществом города Саратова:

1.1. Обеспечить подготовку проекта планировки территории, ограниченной ул. Железнодорожной, полосой отвода железной дороги, территорией СНТ «Кокурино», Кокуринским проездом, ул. Кокуринской, ул. им. Азина В.М., границей кадастрового квартала 64:48:020420, границей микрорайона Воробьевка, границей муниципального образования «Город Саратов» в Заводском районе города Саратова, с проектом межевания в его составе (приложение № 1).

1.2. В течение одного года со дня издания настоящего постановления разместить заказ на выполнение работ по подготовке проекта, указанного в пункте 1.1 настоящего постановления, и на выполнение инженерных изысканий, необходимых для его подготовки.

2. Утвердить задание на выполнение инженерных изысканий, необходимых для подготовки проекта, указанного в пункте 1.1 настоящего постановления (приложение № 2).

3. Комитету по общественным отношениям, анализу и информации администрации муниципального образования «Город Саратов» опубликовать

настоящее постановление в средствах массовой информации в течение трех дней со дня его издания в порядке, установленном для официального опубликования муниципальных правовых актов, и разместить на официальном сайте администрации муниципального образования «Город Саратов».

4. Контроль за исполнением настоящего постановления возложить на заместителя главы администрации муниципального образования «Город Саратов» по градостроительству и архитектуре.

Глава муниципального образования
«Город Саратов» М.А. Исаев

Верно
Начальник отдела делопроизводства И.Л. Киселева

Приложение № 1
к постановлению администрации
муниципального образования
«Город Саратов»
от 18 февраля 2021 года № 314

Схема

(границы территории, ограниченной ул. Железнодорожной, полосой отвода железной дороги, территорией СНТ «Кокурино», Кокуринским проездом, ул. Кокуринской, ул. им. Азина В.М., границей кадастрового квартала 64:48:020420, границей микрорайона Воробьевка, границей муниципального образования «Город Саратов» в Заводском районе города Саратова)

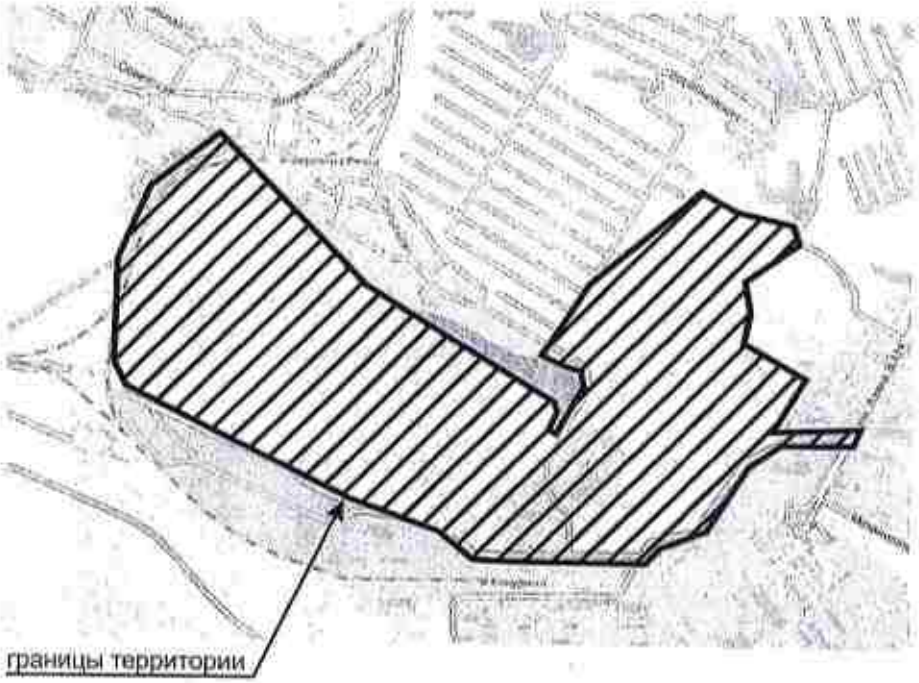

Председатель комитета по управлению
имуществом города Саратова С.Н. Чеконова

Приложение № 2
к постановлению администрации
муниципального образования
«Город Саратов»
от 18 февраля 2021 года № 314

Задание
на выполнение инженерных изысканий

1.	Объект инженерных изысканий	Территория, ограниченная ул. Железнодорожной, полосой отвода железной дороги, территорией СНТ «Кокурино», Кокуринским проездом, ул. Кокуринской, ул. им. Азина В.М., границей кадастрового квартала 64:48:020420, границей микрорайона Воробьевка, границей муниципального образования «Город Саратов» в Заводском районе города Саратова
2.	Вид документации по планировке территории	проект планировки территории с проектом межевания в его составе
3.	Описание объекта планируемого размещения капитального строительства	
4.	Границы территории проведения инженерных изысканий	согласно приложению к настоящему постановлению
5.	Виды инженерных изысканий	- инженерно-геодезические изыскания; - инженерно-геологические изыскания; - инженерно-гидрометеорологические изыскания; - инженерно-экологические изыскания
6.	Требования к результатам инженерных изысканий	инженерные изыскания выполнить в соответствии с требованиями и положениями нормативных документов: - приказ Минстроя России от 25 апреля 2017 г. № 739/пр «Об утверждении требований к цифровым топографическим картам и цифровым топографическим планам, используемым при подготовке графической части документации по планировке территории»;

		- СП 47.13330.2016. Свод правил. Инженерные изыскания для строительства. Основные положения. Актуализированная редакция СНиП 11-02-96; - СП 11-104-97. Инженерно-геодезические изыскания для строительства; - СП 11-105-97. Инженерно-геологические изыскания для строительства; - ГОСТ 21.301-2014. Межгосударственный стандарт. Система проектной документации для строительства. Основные требования к оформлению отчетной документации по инженерным изысканиям; - ГОСТ Р 21.101-2020 «Система проектной документации для строительства. Основные требования к проектной и рабочей документации»; - действующие технические регламенты, санитарные правила и нормы, строительные нормы и правила, иные нормативные правовые акты

Председатель комитета по управлению
имуществом города Саратова С.Н. Чеконова

Приложение В

АДМИНИСТРАЦИЯ МУНИЦИПАЛЬНОГО ОБРАЗОВАНИЯ «ГОРОД САРАТОВ»

КОМИТЕТ ПО УПРАВЛЕНИЮ ИМУЩЕСТВОМ ГОРОДА САРАТОВА

11 ИЮН 2021 № 16-19/11697
На

410012, г. Саратов, Театральная пл., 7
тел.: (845-2) 49-30-52
факс: (845-2) 27-71-52
kimsar@mail.ru

Главному инженеру
ООО «ГАРАНТ ПРОЕКТ»
К.В. Антонову
Московское шоссе, 55,
этаж 11, офис 1112
443081, г. Самара

Уважаемый Кирилл Вячеславович!

На запрос от 28.05.2021 № 212 о предоставлении сведений для выполнения работ по объекту: «Подготовка проекта планировки территории, ограниченной ул. Железнодорожной, полосой отвода железной дороги, территорией СНТ «Кокурино», Кокуринским проездом, ул. Кокуринской, ул. им. Азина В.М., границей кадастрового квартала 64:48:020420, границей микрорайона Воробьёвка, границей муниципального образования «Город Саратов» в Заводском районе г. Саратова, с проектом межевания в его составе», сообщаю следующее.

Решением Саратовской городской Думы от 31.01.2018 № 29-223 (с изменениями от 12.03.2021 № 85-670) утверждён Генеральный план муниципального образования «Город Саратов» (далее – Генеральный план города).

В материалах по обоснованию Генерального плана города приведена Карта зон с особыми условиями использования территории, формируемыми санитарно-гигиеническими и экологическими факторами, особо охраняемых природных территорий (существующее положение), на которой отражены условные границы зон с особыми условиями использования территории.

Согласно указанной Карте, рассматриваемая территория расположена вне особо охраняемых природных территорий местного значения.

На территории муниципального образования «Город Саратов» имеются ООПТ регионального значения, перечень которых утверждён постановлением Правительства Саратовской области от 01.11.2007 № 385-П. В соответствии с положением о министерстве природных ресурсов и экологии Саратовской области (далее - министерство), утверждённым постановлением Правительства Саратовской области от 08.10.2013 № 537-П, к основным задачам министерства отнесено

осуществление государственного управления, надзора в области организации, функционирования, охраны и использования особо охраняемых природных территорий регионального значения.

В соответствии с Картой природно-экологического каркаса Генерального плана города, защитные леса и особо защитные участки лесов в районе выполнения изыскательских работ по рассматриваемому объекту отсутствуют.

Сведения о местоположении водозаборов входят в п. 2.6.5 Перечня сведений, подлежащих засекречиванию, утверждённого приказом Министерства экономического развития Российской Федерации от 27.02.2017 № 1с/МО. Предоставление указанных сведений возможно только при предъявлении заявителем лицензии, выданной УФСБ России по Саратовской области, на осуществление работ с использованием сведений, составляющих государственную тайну со статусом «совершенно секретно».

На рассматриваемом земельном участке и на прилегающей к нему зоне (по 3000 м в каждую сторону от объекта) отсутствуют источники питьевого и хозяйственно-бытового водоснабжения и их зоны санитарной охраны, водозаборы из поверхностных водных объектов для питьевого водоснабжения.

Также обращаю Ваше внимание, что в Законе Саратовской области от 15.12.2004 № 79-ЗСО «О городских округах» (в редакции от 24.12.2018, с учётом изменений, принятых Законом Саратовской области от 02.04.2021 № 41-ЗСО) содержатся сведения о границе муниципального образования «Город Саратов».

Проектируемый объект расположен на границе муниципального образования «Город Саратов», в связи с чем предоставить сведения о прилегающей к рассматриваемому земельному участку территории, расположенной вне границ муниципального образования «Город Саратов», не представляется возможным.

В соответствии с Законом Саратовской области от 15.12.2004 № 113-ЗСО «О муниципальных образованиях, входящих в состав Саратовского муниципального района» (в редакции от 26.11.2019, с учётом изменений, принятых Законом Саратовской области от 02.04.2021 № 41-ЗСО), рассматриваемая территория, находящаяся за границей муниципального образования «Город Саратов» входит в состав Александровского муниципального образования Саратовского муниципального района Саратовской области.

В радиусе 3000 м от рассматриваемого объекта, в границах земельного участка с кадастровым номером 64:48:020457:3 по адресу: Саратовская область, муниципальное образование «Город Саратов», Заводской район, Александровский карьер, расположен Полигон МУП «Дорожник Заводского района».

На рассматриваемой территории красные линии установлены:

– Проектом планировки территорий общего пользования города Саратова (Заводской район), утверждённым постановлением администрации муниципального образования «Город Саратов» от 09.02.2015 № 244;

– Проектом планировки территории, ограниченной ул. им. Азина В.М., территорией садовых участков, автомобильной дорогой, границей муниципального образования «Город Саратов», утверждённым постановлением администрации муниципального образования «Город Саратов» от 07.04.2017 № 574 (в редакции от 25.09.2020 № 1850).

Направляю Вам координаты характерных точек красных линий, установленных на рассматриваемой территории на адрес электронной почты garantproekt.tender@gmail.com.

Сведения наличии/отсутствии гидротехнических сооружений в комитете по управлению имуществом города Саратова отсутствуют.

Заместитель председателя комитета
по вопросам градорегулирования **Г.В. Буканова**

В.Ю. Бараненко, т. 49-30-84

Приложение Г

АДМИНИСТРАЦИЯ МУНИЦИПАЛЬНОГО ОБРАЗОВАНИЯ «ГОРОД САРАТОВ»

КОМИТЕТ ПО УПРАВЛЕНИЮ ИМУЩЕСТВОМ ГОРОДА САРАТОВА

09 ИЮН 2021 № 16-19/11470
На

410012, г. Саратов, Театральная пл., 7
тел.: (845-2) 49-30-52
факс: (845-2) 27-71-52
kimsar@mail.ru

Главному инженеру
ООО «ГАРАНТ ПРОЕКТ»
К.В. Антонову
Московское шоссе, 55,
этаж 11, офис 1112
443081, г. Самара

Уважаемый Кирилл Вячеславович!

На запрос от 28.05.2021 № 214 о предоставлении сведений о наличии/отсутствии скотомогильников, биотермических ям в районе выполнения работ по объекту: «Подготовка проекта планировки территории, ограниченной ул. Железнодорожной, полосой отвода железной дороги, территорией СНТ «Кокурино», Кокуринским проездом, ул. Кокуринской, ул. им. Азина В.М., границей кадастрового квартала 64:48:020420, границей микрорайона Воробьёвка, границей муниципального образования «Город Саратов» в Заводском районе г. Саратова, с проектом межевания в его составе», сообщаю следующее.

Решением Саратовской городской Думы от 31.01.2018 № 29-223 (с изменениями от 12.03.2021 № 85-670) утверждён Генеральный план муниципального образования «Город Саратов» (далее – Генеральный план города).

В соответствии с Карта зон с особыми условиями использования территории, формируемыми санитарно-гигиеническими и экологическими факторами, особо охраняемых природных территорий (существующее положение), на которой отражены условные границы зон с особыми условиями использования территории, на рассматриваемом земельном участке и на прилегающей к нему зоне (по 1000 м в каждую сторону от объекта) скотомогильники и биотермические ямы.

Также обращаю Ваше внимание, что в Законе Саратовской области от 15.12.2004 № 79-ЗСО «О городских округах» (в редакции от 24.12.2018, с учётом изменений, принятых Законом Саратовской области от 02.04.2021 № 41-ЗСО) содержатся сведения о границе муниципального образования «Город Саратов».

Проектируемый объект расположен на границе муниципального образования «Город Саратов», в связи с чем предоставить сведения о прилегающей к

рассматриваемому земельному участку территории, расположенной вне границ муниципального образования «Город Саратов», не представляется возможным.

В соответствии с Законом Саратовской области от 15.12.2004 № 113-ЗСО «О муниципальных образованиях, входящих в состав Саратовского муниципального района» (в редакции от 26.11.2019, с учётом изменений, принятых Законом Саратовской области от 02.04.2021 № 41-ЗСО), рассматриваемая территория, находящаяся за границей муниципального образования «Город Саратов» входит в состав Александровского муниципального образования Саратовского муниципального района Саратовской области.

Заместитель председателя комитета
по вопросам градорегулирования **Г.В. Буканова**

В.Ю. Бараненко, т. 49-30-84

Приложение Д

УПРАВЛЕНИЕ ВЕТЕРИНАРНОЙ ПРАВИТЕЛЬСТВА САРАТОВСКОЙ ОБЛАСТИ

ул. Цюрупы, 1, г. Саратов, 410089
Тел.: (845-2) 38-12-37; факс (845-2) 38-47-65
uprvet@mail.ru

01/2-6/011 № 121-1-2/1а #

на № _____

Главному инженеру
ООО «Парк Проект»
Антонову К.В.

О предоставлении сведений

Уважаемый Кирилл Вячеславович!

Управление ветеринарии Правительства Саратовской области, рассмотрев Ваш запрос, сообщает.

На территории области «Подготовка проекта планировки территории, ограниченной ул.Железнодорожной, полосой отвода железной дороги, территорией СНТ «Кокурино», Кокурнинским проездом, ул. Кокуринской, ул. М. Азина В.М., границе кадастрового квартала 64:48:020420, границе микрорайона Воробьевка, границей муниципального образования (город Саратов) в Заводском районе г.Саратова, с проектом межевания, в его составе), расположенного согласно ситуационному плану с координатами поворотных точек участка и в радиусе 1000 метров него, скотомогильники, сибиреязвенные захоронения, биотермические ямы и другие захоронения животных не зарегистрированы.

Начальник управления **А.В. Молданов**

Петухова Мария Сергеевна
8-8452-380-237

Приложение Е

МИНИСТЕРСТВО ПРИРОДНЫХ РЕСУРСОВ И ЭКОЛОГИИ САРАТОВСКОЙ ОБЛАСТИ

ул. 1-я Садовая, 131а, г. Саратов, 410005
Тел.: (845-2) 49-05-50; факс (845-2) 49-05-25
ecocom@saratov.gov.ru; saratovles@mail.ru

02.06.2021 № 11-24/ 6455

на вх. № 210 от 28.05.2021

Главному инженеру
ООО «Гарант Проект»
Антонову К.В.

О представлении информации

В ответ на Ваш запрос сообщаю следующее.

Рассмотрев представленные координаты границы земельного участка, расположенного в границах кадастрового квартала 64:48:020420, в районе территорий ул. Железнодорожная, территории СНТ «Кокурино», Кокуринский проезд, ул. Кокуринская, ул. им. Азина В.М., было установлено, что согласно сведениям государственного лесного реестра в границу запрашиваемой территории не входят земли лесного фонда.

Лесопарковый зеленый пояс не образован.

Первый заместитель
начальника управления
лесного хозяйства **Д.Н. Трошин**

Маринина Татьяна Васильевна
+7(845 2) 490 564

Приложение Ж

АДМИНИСТРАЦИЯ МУНИЦИПАЛЬНОГО ОБРАЗОВАНИЯ «ГОРОД САРАТОВ»

КОМИТЕТ ПО УПРАВЛЕНИЮ ИМУЩЕСТВОМ ГОРОДА САРАТОВА

08 ИЮН 2021 № 16-19/11554

На

410012, г. Саратов, Театральная пл., 7
тел.: (845-2) 49-30-52
факс: (845-2) 27-71-52
kimsar@mail.ru

Главному инженеру
ООО «ГАРАНТ ПРОЕКТ»
К.В. Антонову
Московское шоссе, 55,
этаж 11, офис 1112
443081, г. Самара

Уважаемый Кирилл Вячеславович!

На запрос от 28.05.2021 № 210 о предоставлении сведений о наличии/отсутствии защитных лесов и особо защитных участков лесов, зелёных зон населённых пунктов в районе выполнения работ по объекту: «Подготовка проекта планировки территории, ограниченной ул. Железнодорожной, полосой отвода железной дороги, территорией СНТ «Кокурино», Кокуринским проездом, ул. Кокуринской, ул. им. Азина В.М., границей кадастрового квартала 64:48:020420, границей микрорайона Воробьёвка, границей муниципального образования «Город Саратов» в Заводском районе г. Саратова, с проектом межевания в его составе», сообщаю следующее.

Решением Саратовской городской Думы от 31.01.2018 № 29-223 (с изменениями от 12.03.2021 № 85-670) утверждён Генеральный план муниципального образования «Город Саратов» (далее – Генеральный план города).

В соответствии с Картой природно-экологического каркаса Генерального плана города, защитные леса и особо защитные участки лесов, зелёные зоны населённых пунктов в районе выполнения изыскательских работ по рассматриваемому объекту отсутствуют.

На части рассматриваемой территории находятся защитные лесополосы.

Заместитель председателя комитета
по вопросам градорегулирования **Г.В. Буканова**

В.Ю. Бараненко, т. 49-30-84

Приложение 3

АДМИНИСТРАЦИЯ МУНИЦИПАЛЬНОГО ОБРАЗОВАНИЯ «ГОРОД САРАТОВ»

КОМИТЕТ ПО УПРАВЛЕНИЮ ИМУЩЕСТВОМ ГОРОДА САРАТОВА

08 ИЮН 2021 № 16-19/11551

На

410012, г. Саратов, Театральная пл., 7
тел.: (845-2) 49-30-52
факс: (845-2) 27-71-52
kimsar@mail.ru

Главному инженеру
ООО «ГАРАНТ ПРОЕКТ»
К.В. Антонову
Московское шоссе, 55,
этаж 11, офис 1112
443081, г. Самара

Уважаемый Кирилл Вячеславович!

На запрос от 28.05.2021 № 209 о предоставлении сведений о наличии/отсутствии месторождений общераспространённых полезных ископаемых для выполнения работ по объекту: «Подготовка проекта планировки территории, ограниченной ул. Железнодорожной, полосой отвода железной дороги, территорией СНТ «Кокурино», Кокуринским проездом, ул. Кокуринской, ул. им. Азина В.М., границей кадастрового квартала 64:48:020420, границей микрорайона Воробьёвка, границей муниципального образования «Город Саратов» в Заводском районе г. Саратова, с проектом межевания в его составе», сообщаю следующее.

Решением Саратовской городской Думы от 31.01.2018 № 29-223 (с изменениями от 12.03.2021 № 85-670) утверждён Генеральный план муниципального образования «Город Саратов» (далее – Генеральный план города).

В материалах по обоснованию Генерального плана города приведена Карта зон с особыми условиями использования территории, формируемыми санитарно-гигиеническими и экологическими факторами, особо охраняемых природных территорий (существующее положение), на которой отражены условные границы зон с особыми условиями использования территории.

Согласно указанной Карте, рассматриваемая территория расположена вне границ месторождений общераспространённых полезных ископаемых.

Заместитель председателя комитета
по вопросам градорегулирования **Г.В. Буканова**

В.Ю. Бараненко, т. 49-30-84

Приложение И

ФЕДЕРАЛЬНОЕ АГЕНТСТВО
ПО НЕДРОПОЛЬЗОВАНИЮ
(РОСНЕДРА)

**ДЕПАРТАМЕНТ
ПО НЕДРОПОЛЬЗОВАНИЮ
ПО ПРИВОЛЖСКОМУ
ФЕДЕРАЛЬНОМУ ОКРУГУ
(ПРИВОЛЖСКНЕДРА)**

пл. М. Горького, 4/2, г. Н. Новгород, 603000
Тел./факс (831) 433-74-03, тел.: 433-78-91
E-mail: privolzh@rosnedra.gov.ru

01.06.2021 № *СБ-ПФО-14-00-08/769*
на № 209 от 28.05.2021

Главному инженеру
ООО «ГАРАНТ ПРОЕКТ»

К.В. Антонову

443081, г. Самара, Московское шоссе,
д. 55, этаж 11, офис 1112

Департамент по недропользованию по Приволжскому федеральному округу (далее – Департамент), рассмотрев Ваше обращение о предоставлении сведений о наличии (отсутствии) месторождений общераспространенных полезных ископаемых (далее – обращение), в рамках компетенции сообщает следующее.

Общераспространенные полезные ископаемые к сфере деятельности Департамента не относятся.

Участки недр, содержащие общераспространенные полезные ископаемые, отнесены к полномочиям органов государственной власти субъектов Российской Федерации в сфере регулирования отношений недропользования. Органом государственной власти Саратовской области в сфере недропользования и распорядителем недр в отношении участков недр местного значения на территории Саратовской области является Министерство природных ресурсов и экологии Саратовской области (далее – Министерство).

За получением необходимой информации предлагаем обратиться в Министерство, расположенное по адресу: 410005, г. Саратов, ул. 1-я Садовая, 131а.

Дополнительно сообщаем, что копия Вашего обращения направлена в Министерство по компетенции.

Заместитель начальника Е.В. Ларин

Соломон М.В.
(8452) 26-44-39

Приложение К

АДМИНИСТРАЦИЯ МУНИЦИПАЛЬНОГО ОБРАЗОВАНИЯ «ГОРОД САРАТОВ»

КОМИТЕТ ПО УПРАВЛЕНИЮ ИМУЩЕСТВОМ ГОРОДА САРАТОВА

08 ИЮН 2021 № 16-19/11356

На

410012, г. Саратов, Театральная пл., 7
тел.: (845-2) 49-30-52
факс: (845-2) 27-71-52
kimsar@mail.ru

Главному инженеру
ООО «ГАРАНТ ПРОЕКТ»
К.В. Антонову
Московское шоссе, 55,
этаж 11, офис 1112
443081, г. Самара

Уважаемый Кирилл Вячеславович!

На запрос от 28.05.2021 № 213 о предоставлении сведений о наличии/отсутствии особо охраняемых природных территорий регионального и местного значения, видов животного и растительного мира, занесённых в Красные книги Российской Федерации, республики, округа, области, произрастающих и обитающих в районе выполнения работ по объекту: «Подготовка проекта планировки территории, ограниченной ул. Железнодорожной, полосой отвода железной дороги, территорией СНТ «Кокурино», Кокуринским проездом, ул. Кокуринской, ул. им. Азина В.М., границей кадастрового квартала 64:48:020420, границей микрорайона Воробьёвка, границей муниципального образования «Город Саратов» в Заводском районе г. Саратова, с проектом межевания в его составе», сообщаю следующее.

Решением Саратовской городской Думы от 31.01.2018 № 29-223 (с изменениями от 12.03.2021 № 85-670) утверждён Генеральный план муниципального образования «Город Саратов» (далее – Генеральный план города).

В материалах по обоснованию Генерального плана города приведена Карта зон с особыми условиями использования территории, формируемыми санитарно-гигиеническими и экологическими факторами, особо охраняемых природных территорий (существующее положение), на которой отражены условные границы зон с особыми условиями использования территории.

Согласно указанной Карте, рассматриваемая территория расположена вне особо охраняемых природных территорий местного значения.

На территории муниципального образования «Город Саратов» имеются ООПТ регионального значения, перечень которых утверждён постановлением

Правительства Саратовской области от 01.11.2007 № 385-П. В соответствии с положением о министерстве природных ресурсов и экологии Саратовской области (далее - министерство), утверждённым постановлением Правительства Саратовской области от 08.10.2013 № 537-П, к основным задачам министерства отнесено осуществление государственного управления, надзора в области организации, функционирования, охраны и использования особо охраняемых природных территорий регионального значения.

Сведения наличии/отсутствии видов животного и растительного мира, занесённых в Красные книги Российской Федерации, республики, округа, области, произрастающих и обитающих в районе выполнения работ по рассматриваемому объекту, в администрации муниципального образования «Город Саратов» отсутствуют.

Заместитель председателя комитета
по вопросам градорегулирования **Г.В. Буканова**

В.Ю. Бараненко, т. 49-30-84

Приложение Л

АДМИНИСТРАЦИЯ МУНИЦИПАЛЬНОГО ОБРАЗОВАНИЯ «ГОРОД САРАТОВ»

КОМИТЕТ ПО УПРАВЛЕНИЮ ИМУЩЕСТВОМ ГОРОДА САРАТОВА

13 ИЮН 2021 № 16-19/11555

На

410012, г. Саратов, Театральная пл., 7
тел.: (845-2) 49-30-52
факс: (845-2) 27-71-52
kimsar@mail.ru

Главному инженеру
ООО «ГАРАНТ ПРОЕКТ»
К.В. Антонову
Московское шоссе, 55,
этаж 11, офис 1112
443081, г. Самара

Уважаемый Кирилл Вячеславович!

На запрос от 28.05.2021 № 211 о предоставлении сведений о наличии/отсутствии объектов культурного наследия, включённых в Единый государственный реестр объектов культурного наследия (памятников истории и культуры) народов Российской Федерации, выявленных объектов культурного наследия, объектов, обладающих признаками объекта культурного наследия, охранных зон объектов культурного наследия в районе выполнения работ по объекту: «Подготовка проекта планировки территории, ограниченной ул. Железнодорожной, полосой отвода железной дороги, территорией СНТ «Кокурино», Кокуринским проездом, ул. Кокуринской, ул. им. Азина В.М., границей кадастрового квартала 64:48:020420, границей микрорайона Воробьёвка, границей муниципального образования «Город Саратов» в Заводском районе г. Саратова, с проектом межевания в его составе», сообщаю следующее.

Объекты культурного наследия, включённые в Единый государственный реестр объектов культурного наследия (памятников истории и культуры) народов Российской Федерации, выявленные объекты культурного наследия, объекты, обладающих признаками объекта культурного наследия, охранные зоны объектов культурного наследия на рассматриваемой территории отсутствуют.

Заместитель председателя комитета
по вопросам градорегулирования **Г.В. Буканова**

В.Ю. Бараненко, т. 49-30-84

Приложение М

МИНИСТЕРСТВО ПРИРОДНЫХ РЕСУРСОВ И ЭКОЛОГИИ САРАТОВСКОЙ ОБЛАСТИ

ул.1-я Садовая, 131 а, г.Саратов, 410005
Тел.: (845-2) 49-05-50, факс (845-2) 49-05-31
ecocom@saratov.gov.ru; saratovles@mail.ru

15.06.2021 № 6934

на № 213 от 28.05.2021 г.

Главному инженеру
ООО «ГАРАНТ ПРОЕКТ»
Антонову К.В.

ул. Московское шоссе, д. 55,
этаж 11, офис 1112,
г. Самара, 443081,
E-mail: garantproekt.tender@gmail.com

О предоставлении информации

На Ваш запрос сообщаю, что в границах объекта: «Подготовка проекта планировки территории, ограниченной ул. Железнодорожной, полосой отвода железной дороги, территорией СНТ «Кокурино», Кокуринским проездом, ул. Кокурнской, ул. им. Азина В.М., границей кадастрового квартала 64:48:020420, границей микрорайона Воробьевка, границей муниципального образования город Саратов, с проектом межевания в его составе», расположенного на территории Заводского района г. Саратова Саратовской области - особо охраняемые природные территории регионального и местного значения отсутствуют.

На территории Саратовского района обитают следующие представители растений и животных, занесенных в Красную книгу Саратовской области: полипорус корнелюбивый, боровик буро-желтый укорененный, гиропор каштановый и синеющий, гриб-зонтик девичий, лангерманния гигантская, земляная звезда бахромчатая, земляная звезда карликовая, земляная звезда котлаба, земляная звезда ложноокаймленная, земляная звезда полосатая, земляная звезда увенчанная, земляная звезда цветковидная, пармелия блуждающая, энкалипта скрученноплодная, тортула стенная, барбула отвороченная, климаций древовидный, абиетинелла елеобразная, гипн бледнеющий, гвоздовник полулунный, страусник обыкновенный, кочедышник женский, щитовник мужской, марсилея четырехлистная, эфедра двуколосковая, рдест злаковый, ковыль Залесского, ковыль красивейший, ковыль опушеннолистный, ковыль перистый, ковыль узколистный, ломкоколосник ситниковый, мятлик степной, овсец опушенный, овсец пустынный, овсец щелля, полевичка пахучая, тонконог жестколистный, брандушка разноцветная, рябчик русский, тюльпан геснера, тюльпан поникающий, спаржа Палласа, ирис аировидный, ирис безлистный, ирис низкий, ирис сибирский, ирис солелюбивый, шпажник тонкий, венерин башмачок настоящий, гнездовка обыкновенная, дремлик болотный, дремлик зимовниковый, дремлик темно-красный, кокушник длиннорогий, Любка двулистная, пальчатокоренник мясокрасный, пальчатокоренник фукса,

пыльцеголовник красный, горец змеиный, курчавка кустарниковая, верблюдка Маршалла, гвоздика волжская, гвоздика жесткая, гвоздика луговая, гвоздика узкочашечная, качим волжский, смолевка гельманна, кувшинка белая, адонис волжский, ветреница лесная, прострел луговой и раскрытый, пион тонколистный, бурачок извилистый, клаусия солнцелюбивая, литвиновия тончайшая, кизильник черноплодный, лапчатка белая и Гольдбаха, сабельник болотный, шиповник щитконосный, астрагал волжский, астрагал длиннолепестный, астрагал пушисткоцветковый, астрагал рогоплодный, астрагал свернутый и цингера, копеечник крупноцветковый, ракитничек австрийский, солодка голая, герань болотная и цыганская, пролесник многолетний, фиалка донская и сомнительная, волчеягодник обыкновенный, вех ядовитый, дудник, лекарственный, пушистоспайник длиннолистный, триния китайбелая, грушанка зеленоцветная и круглолистная, горечавка перекрестнолистная, синюха голубая, незабудка попова, риндера четырехщитковая, змееголовник рюйша, шалфей клейкий, додартия восточная, коровяк густоцветковый, льнянка меловая и неполная, мытник вздуточашечный и мохнатоколосый, норичник сарептский и теневой, заразиха синеватая, ясменник душистый, бубенчик лилиелистный, колокольчик персиколистный, василек угольный, девясил глазковый, кошачья лапка двудомная, крестовник приречный, полынь солянковидная, полынь шелковистая и широколистная, серпуха чертополоховая, соссюрея солончаковая, хартолепис средний, стрептоцефал грознорогий, пристицефал жозефины, щитень летний, щитень весенний, дозорщик-повелитель, коромысло большое, коромысло синее, стрекоза перевязанная, севчук лаксманни, дыбка степная, красотел пахучий, красотел малый, жук-олень, слоник острокрылый, неполнокрыл большой, хрущ мраморный, жук носорог, ручейник черноголовый, пестрянка юго-восточная, пестрянка астрагаловая, толстоголовка серо-бурая, люцина, поликсена, хвостоносец махаон, хвостоносец подалирий, зорька белая волжская, зорька эуфема, ленточник тополевый большой, радужница большая, шашечница матурна, сатир климена, сатир фрина, сатир афра, сатир тарпея, сатир железный, сенница леандр, каллимах, голубянка пилаон, голубянка дамоне, коконопряд пырейный, коконопряд тополеволистный, коконопряд лунчатый, шелкопряд салатный, шелкопряд одуванчиковый, бражник вьюнковый, бражник дубовый, совка орденская лента малиновая, совка орденская лента голубая, павлиноглазка рыжая, павлиний глаз малый ночной, медведица-госпожа, медведица гера, эверсманния эксорната, рогохвост большой хвойный, оруссус паразитический, пчела–плотник, шмель пластинчатозубый, шмель необычный, шмель фрагранс, сколия гигант, сколия степная, украинская минога, стерлядь, черноспинка, волжская сельдь, волжский подуст, обыкновенный подкаменщик, веретеница ломкая, обыкновенная медянка, водяной уж, восточная степная гадюка, огарь, скопа, обыкновенный осоед, европейский тювик, змееяд, орёл-карлик, малый подорлик, кречет, сапсан, погоныш-крошка, стрепет, чеграва, клинтух, филин, средний дятел, воронок, серый сорокопут, черноголовый чекан, белая лазаревка, кутора обыкновенная, ночница прудовая, белка обыкновенная, суслик крапчатый.

Для более точного определения видового состава растений и животных, занесенных в Красную книгу Саратовской области, на конкретном земельном участке необходимо проведение полевых исследований учеными-биологами.

Заместитель министра –
начальник управления
государственного экологического
надзора **Е.М. Карасёв**

Василенков Олег Анатольевич
49-05-54

Графическая часть

Схема организации движения транспорта и пешеходов и схема организации улично-дорожной сети. Схема конструктивных и планировочных решений. Схема вертикальной планировки территории, инженерной подготовки и инженерной защиты территории. М 1:500

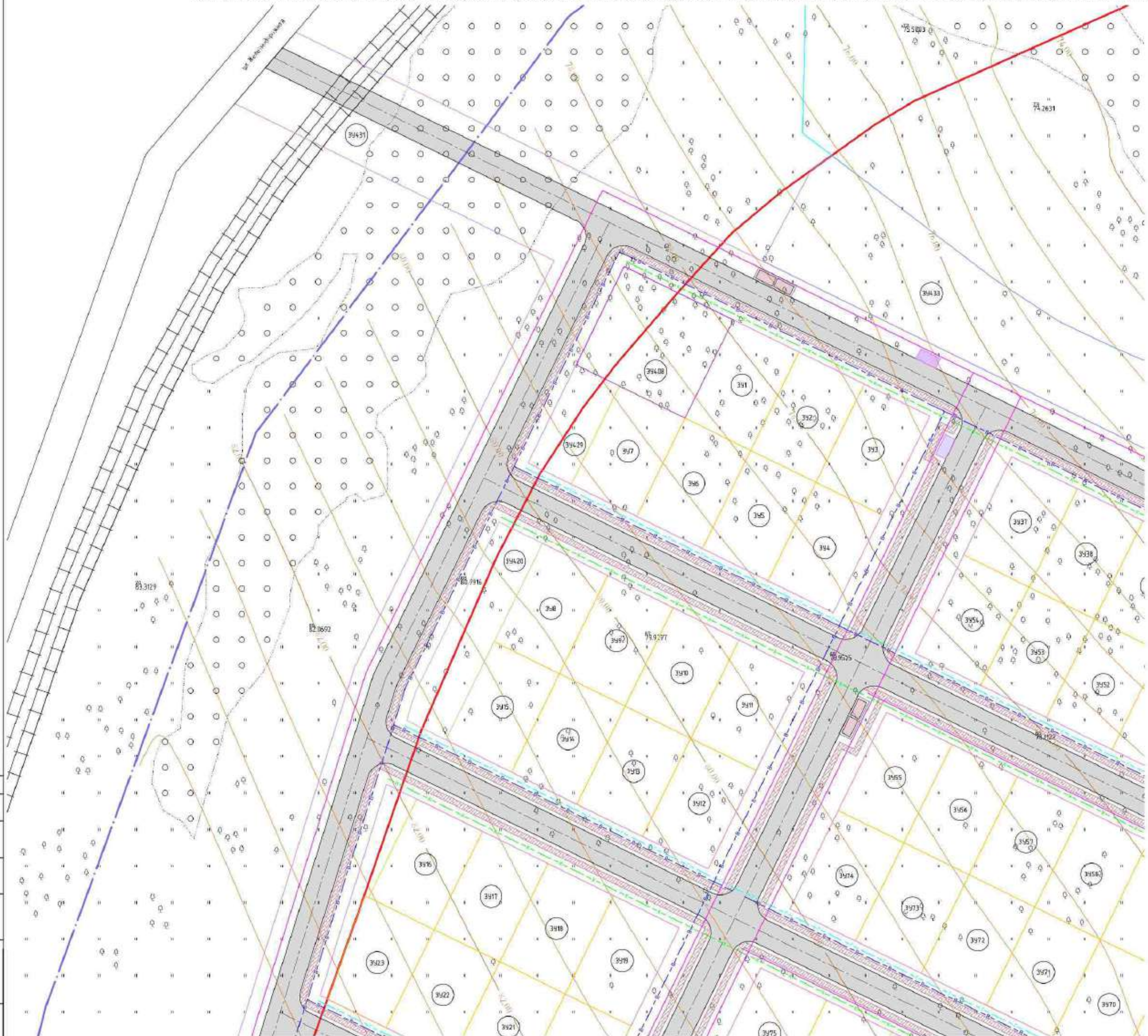

Условные обозначения

	границы территории, в отношении которой осуществляется подготовка проекта планировки
	вновь образуемые земельные участки под улично-дорожную сеть
	проектируемые подземные сети водоснабжения
	проектируемые подземные сети газоснабжения
	проектируемые воздушные линии электропередач
	проектируемая подземная бытовая канализация
	проектируемые автомобильные дороги и проезды
	проектируемые пешеходные дорожки

Схема совмещения листов

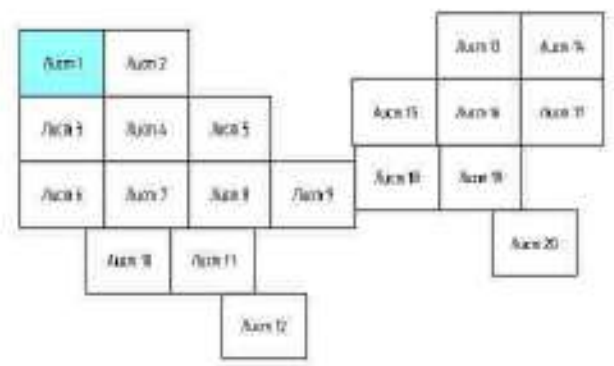

Изм.	Кол.уч.	Лист	№док.	Подп.	Дата
Разраб.	Самсонов				07.21
Пров.	Родина				07.21
Нач. отд.	Родина				07.21
Н. контр.	Антонов				07.21
ГИП	Гольцов				07.21

55/2021ГП-ППТ2.ГЧ-001

Проект планировки территории, ограниченной ул. Железнодорожной, полосой отвода железной дороги, территорией СНТ «Кандаурово», Кандауровским проездом, ул. Кандауровской, ул. Им. Азина В.М., границей кадастрового квартала 54:480:20428, границей микрорайона Воробьевка, границей муниципального образования Заводской рабочий поселок Горьковка, с проектом межевания в его составе

Проект планировки территории. Материалы по обоснованию

Стадия	Лист	Листов
П	1	

Схема организации движения транспорта и пешеходов и схема организации улично-дорожной сети. Схема конструктивных и планировочных решений. Схема вертикальной планировки территории, инженерной подготовки и инженерной защиты территории. М 1:500

ООО «ГАРАНТ ПРОЕКТ»

Формат А1

Схема организации движения транспорта и пешеходов и схема организации улично-дорожной сети. Схема конструктивных и планировочных решений. Схема вертикальной планировки территории, инженерной подготовки и инженерной защиты территории. М 1:500

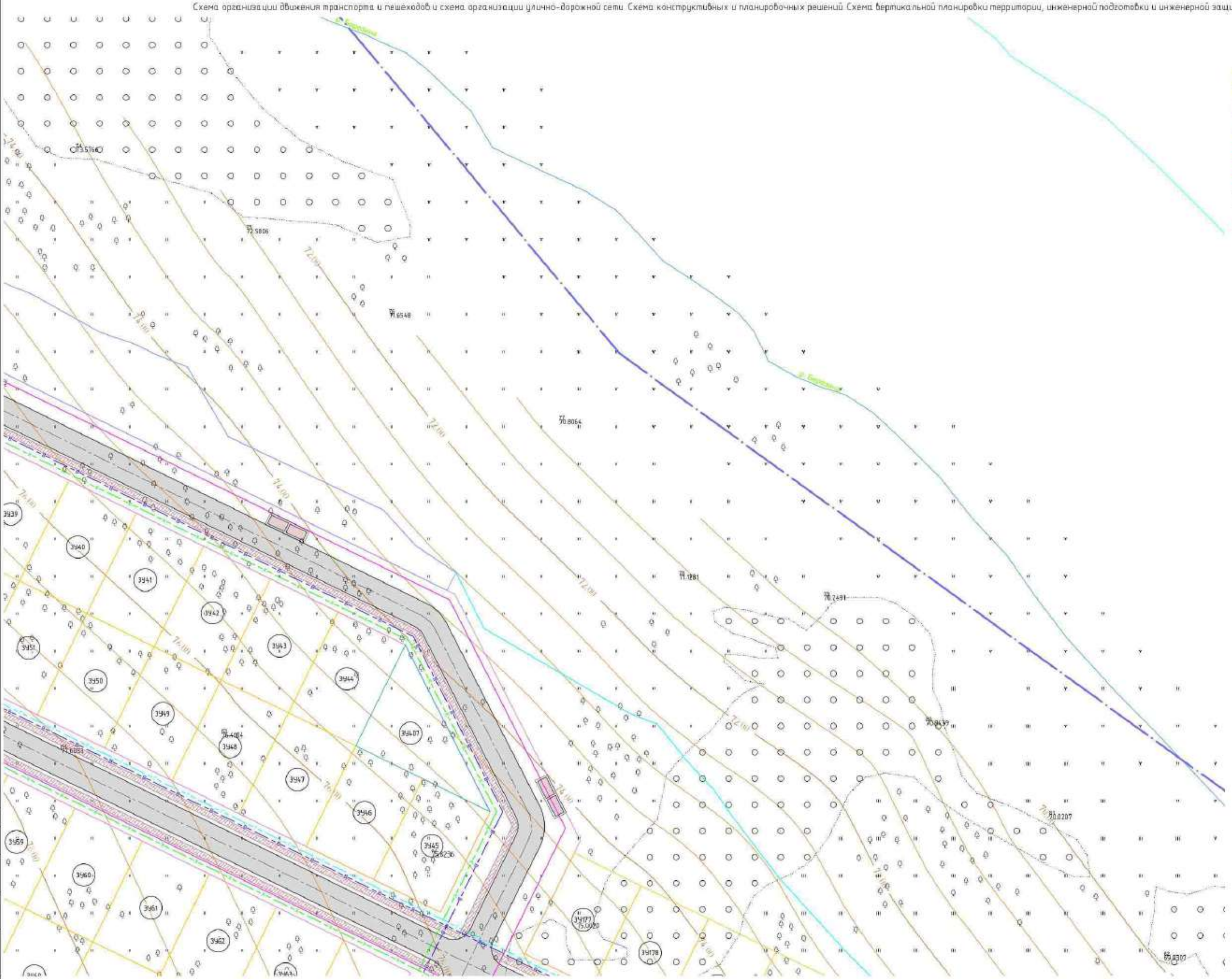

Условные обозначения:

- границы территории, в отношении которой осуществляется подготовка проекта планировки
- вновь образуемые земельные участки под улично-дорожную сеть
- проектируемые подземные сети водоснабжения
- проектируемые подземные сети газоснабжения
- проектируемые воздушные линии электропередач
- проектируемые подземная бытовая канализация
- проектируемые автомобильные дороги и проезды
- проектируемые пешеходные дорожки

Схема совмещения листов

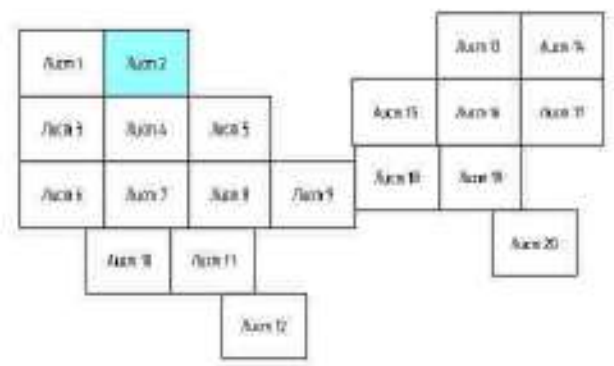

Изм.	Кол.уч.	Лист	№док.	Подп.	Дата
Разраб.	Самсонов				07.21
Пров.	Родина				07.21
Нач. отд.	Родина				07.21
Н. контр.	Антонов				07.21
ГИП	Гольцов				07.21

55/2021ГП-ППТ2ГЧ-002

Проект планировки территории. Материалы по обоснованию

Стадия	Лист	Листов
П	2	

Схема организации движения транспорта и пешеходов и схема организации улично-дорожной сети. Схема конструктивных и планировочных решений. Схема вертикальной планировки территории, инженерной подготовки и инженерной защиты территории. М 1:500

ООО «ГАРАНТ ПРОЕКТ»

Формат А1

Схема организации движения транспорта и пешеходов и схема организации улично-дорожной сети. Схема конструктивных и планировочных решений. Схема вертикальной планировки территории, инженерной подготовки и инженерной защиты территории. М 1:500

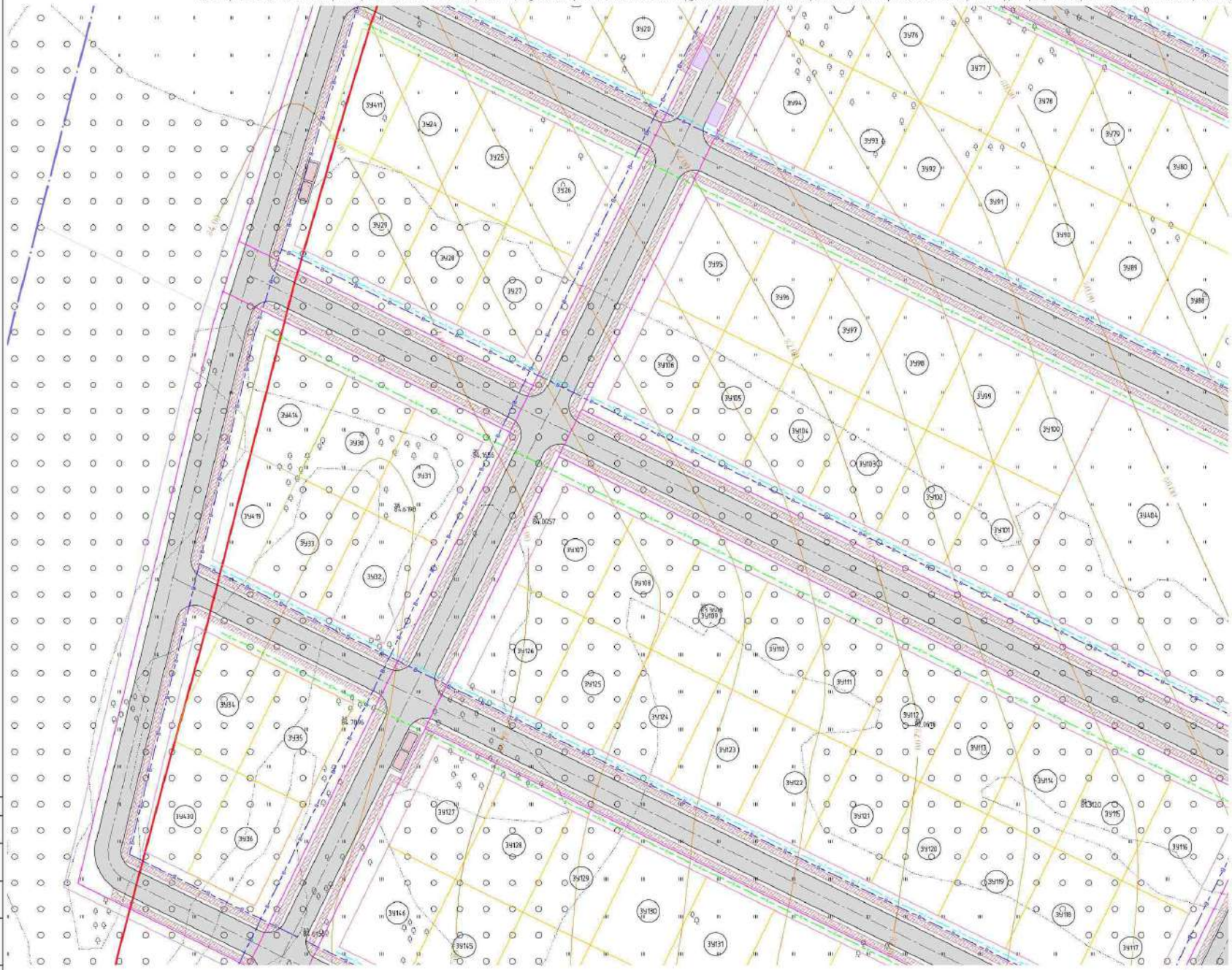

Условные обозначения:

- границы территорий, в отношении которой осуществляется подготовка проекта планировки
- ранее образованные земельные участки под улично-дорожную сеть
- проектируемые подземные сети водоснабжения
- проектируемые подземные сети канализования
- проектируемые воздушные линии электропередач
- проектируемые подземные кабельные коммуникации
- проектируемые автомобильные дороги и проезды
- проектируемые пешеходные дорожки

Схема сопряжения листов

Лист 1	Лист 2					Лист 13	Лист 14
Лист 3	Лист 4	Лист 5		Лист 15	Лист 16	Лист 17	
Лист 6	Лист 7	Лист 8	Лист 9	Лист 18	Лист 19		
	Лист 10	Лист 11				Лист 20	
		Лист 12					

						55/2021ГП-ППТ2.ГЧ-003		
Изм.	Кол.уч.	Лист	№док.	Подп.	Дата	Проект планировки территории, ограниченной ул. Железнодорожной, полосой отвода, на юго-запад, берегоукрепление р. Ивдель-Сосьва (фасадная), ул. Ивдель-Сосьва, ул. Ив. Асина, ВМ, границы кадастрового квартала 66:34:0403028, границы микрорайона Тальбийский, границы муниципального образования Заводоуковский городской округ, Тюменской области			
Разраб.		Costanov			07.21	Проект планировки территории. Материалы по обоснованию	Стадия	Лист	Листов
Пров.		Робинс			07.21		ПП	3	
Нач. отд.		Робинс			07.21				
Н. контр.		Антонов			07.21	Схема организации движения транспорта и пешеходов и схема организации улично-дорожной сети. Схема конструктивных и планировочных решений. Схема вертикальной планировки территории, инженерной подготовки и инженерной защиты территории. М 1:500	ООО «ГРАНТ ПРОЕКТ»		
ГИП		Гольцов			07.21				

Согласовано

Взамен инв. №

Подп. и дата

Инв. № подл.

Формат А1

Схема организации движения транспорта и пешеходов и схема организации улично-дорожной сети. Схема конструктивных и планировочных решений. Схема вертикальной планировки территории, инженерной подготовки и инженерной защиты территории. М 1:500

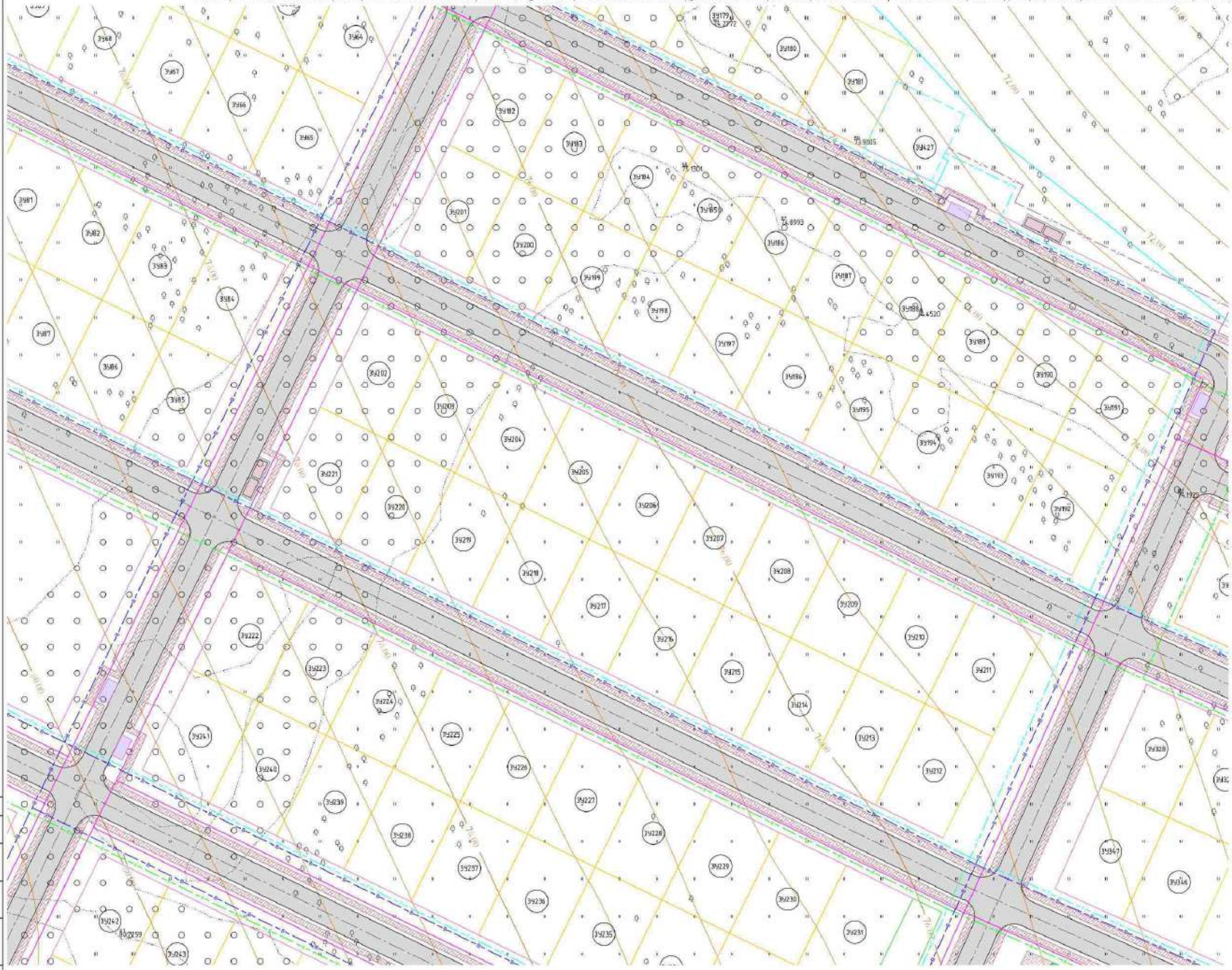

Условные обозначения:

- границы территорий, в отношении которой осуществляется подготовка проекта планировки
- ранее образованные земельные участки под улично-дорожную сеть
- проектируемые подземные сети водоснабжения
- проектируемые подземные сети канализования
- проектируемые воздушные линии электропередач
- проектируемые подземные кабельные коммуникации
- проектируемые автомобильные дороги и проезды
- проектируемые пешеходные дорожки

Схема сопряжения листов

Лист 1	Лист 2				Лист 13	Лист 14	
Лист 3	Лист 4	Лист 5			Лист 15	Лист 16	Лист 17
Лист 6	Лист 7	Лист 8	Лист 9		Лист 18	Лист 19	
	Лист 10	Лист 11					Лист 20
		Лист 12					

Изм.	Кол.уч.	Лист	№док.	Подп.	Дата	55/2021ГП-ППТ2ГЧ-004			
Разраб.		Costonov			07.21	Проект планировки территории. Материалы по обоснованию	Стадия	Лист	Листов
Пров.		Robinn			07.21		П	4	
Нач. отд.		Robinn			07.21				
Н. контр.		Antonov			07.21	Схема организации движения транспорта и пешеходов и схема организации улично-дорожной сети. Схема конструктивных и планировочных решений. Схема вертикальной планировки территории, инженерной подготовки и инженерной защиты территории. М 1:500	ООО «АРАНТ ПРОЕКТ»		
ГИП		Gonzov			07.21				

Согласовано

Взамен инв. №

Подп. и дата

Инв. № подл.

Формат А1

Схема организации движения транспорта и пешеходов и схема организации улично-дорожной сети. Схема конструктивных и планировочных решений. Схема вертикальной планировки территории, инженерной подготовки и инженерной защиты территории. М 1:500

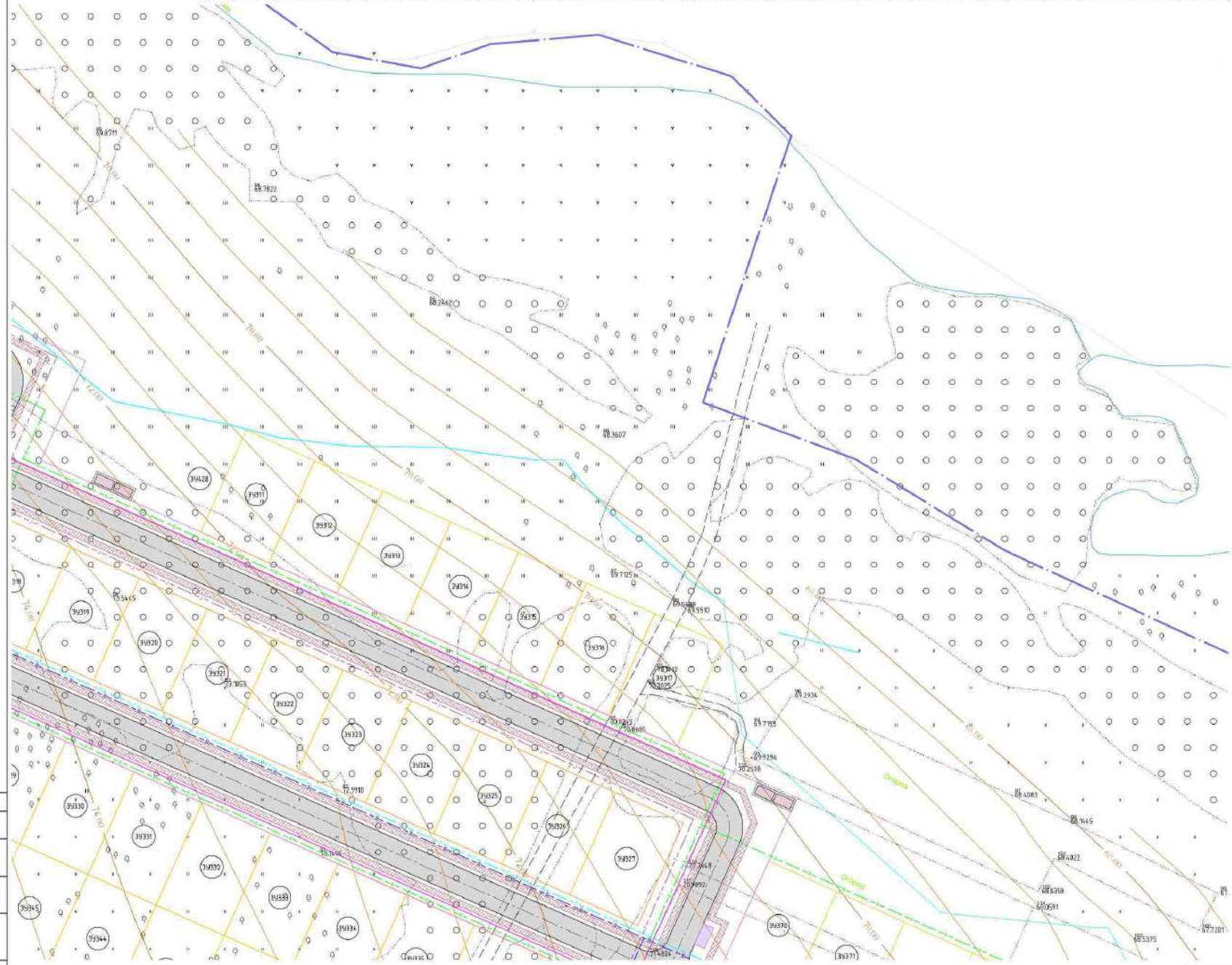

Условные обозначения:

- границы территории, в отношении которой осуществляется подготовка проекта планировки
- ранее образованные земельные участки под улично-дорожную сеть
- проектируемые подземные сети водоснабжения
- проектируемые подземные сети канализования
- проектируемые воздушные линии электропередач
- проектируемые подземные кабельные коммуникации
- проектируемые автомобильные дороги и проезды
- проектируемые пешеходные дорожки

Схема совмещения планов

Лист 1	Лист 2				Лист 13	Лист 14	
Лист 3	Лист 4	Лист 5			Лист 15	Лист 16	Лист 17
Лист 6	Лист 7	Лист 8	Лист 9		Лист 18	Лист 19	
	Лист 10	Лист 11					Лист 20
		Лист 12					

Изм.	Кол.уч.	Лист	№док.	Подп.	Дата	55/2021ГП-ППТ2.ГЧ-005			
Разраб.		Сотсонов			07.21	Проект планировки территории, расположенной по адресу: г. Железногорск, полосой отвода, на землях города, подзоны ОП1 «Западная», Юго-Восточнее дороги, ул. Ковда-Оскол, д. Ин. Аушка, ВМ, границы кадастрового квартала кн 54:40:020428, границы микрорайона Подгорный, городского округа муниципального образования Закрытое административно-территориальное образование Железногорск города Курской области, с применением межевания территории			
Пров.		Робинов			07.21	Проект планировки территории. Материалы по обоснованию	Стадия	Лист	Листов
Нач. отд.		Робинов			07.21		П	5	
Н. контр.		Антонов			07.21	Схема организации движения транспорта и пешеходов и схема организации улично-дорожной сети. Схема конструктивных и планировочных решений. Схема вертикальной планировки территории, инженерной подготовки и инженерной защиты территории. М 1:500	ООО «АРАНТ ПРОЕКТ»		
ГИП		Гольцов			07.21				

Формат А1

Схема организации движения транспорта и пешеходов и схема организации улично-дорожной сети. Схема конструктивных и планировочных решений. Схема вертикальной планировки территории, инженерной подготовки и инженерной защиты территории. М 1:500

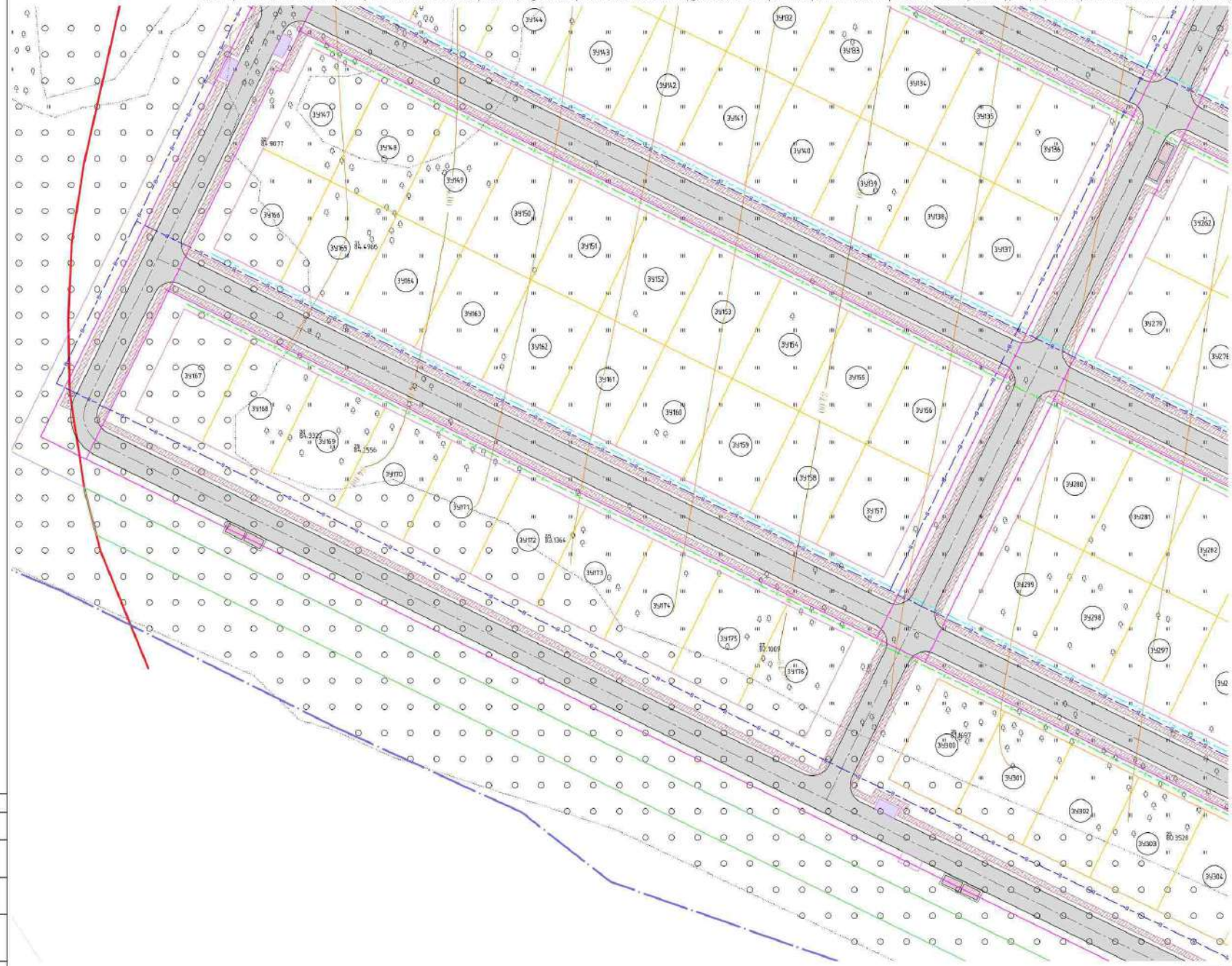

Условные обозначения:

- границы территорий, в отношении которой осуществляется подготовка проекта планировки
- ранее образованные земельные участки под улично-дорожную сеть
- проектируемые подземные сети водоснабжения
- проектируемые подземные сети канализации
- проектируемые воздушные линии электропередач
- проектируемые подземные кабельные коммуникации
- проектируемые автомобильные дороги и проезды
- проектируемые пешеходные дорожки

Схема совмещения планов

Лист 1	Лист 2				Лист 10	Лист 16	
Лист 3	Лист 4	Лист 5		Лист 15	Лист 17	Лист 21	
Лист 6	Лист 7	Лист 8	Лист 9	Лист 18	Лист 19		
	Лист 13	Лист 14				Лист 20	
		Лист 12					

Изм.	Кол.уч.	Лист	N док.	Подп.	Дата	55/2021ГП-ППТ2.ГЧ-006			
						Проект планировки территории, ограниченной ул. Железнодорожной, полосой отвода, на юго-запад, полосой отвода СНТ «Ивушка», Юкки-Сосновское шоссе, ул. Каждая-Окна, ул. Ин. Асина, ВМ, границей кадастрового квартала 47:14:0120:128, границей микрорайона Парголовка, границей муниципального образования Заневское сельское поселение, Горелово, с прилегающей к ней территорией			
Разраб.		Сотсонов			07.21	Проект планировки территории. Материалы по обоснованию	Стадия	Лист	Листов
Пров.		Робинов			07.21		ПП	6	
Нач. отд.		Робинов			07.21				
Н. контр.		Антонов			07.21	Схема организации движения транспорта и пешеходов и схема организации улично-дорожной сети. Схема конструктивных и планировочных решений. Схема вертикальной планировки территории, инженерной подготовки и инженерной защиты территории. М 1:500	ООО «АРАНТ ПРОЕКТ»		
ГИП		Гольцов			07.21				

Согласовано

Взамен инв. №

Подп. и дата

Инв. № подл.

Формат А1

Схема организации движения транспорта и пешеходов и схема организации улично-дорожной сети. Схема конструктивных и планировочных решений. Схема вертикальной планировки территории, инженерной подготовки и инженерной защиты территории. М 1:500

Условные обозначения:

- границы территорий, в отношении которой осуществляется подготовка проекта планировки
- ранее образованные земельные участки под улично-дорожную сеть
- проектируемые подземные сети водоснабжения
- проектируемые подземные сети канализации
- проектируемые воздушные линии электропередач
- проектируемые подземные кабельные коммуникации
- проектируемые автомобильные дороги и проезды
- проектируемые пешеходные дорожки

Схема совмещения планов

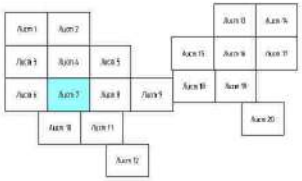

						55/2021ГП-ППТ2.ГЧ-007		
Изм.	Кол.уч.	Лист	№док.	Подп.	Дата	Проект планировки территории, ограниченной ул. Железнодорожной, полосой отвода, на юго-запад, полосой отвода СНТ «Медицина», Юждин-ский проезд, ул. Каждая-Отка, ул. Ин. Асина, ВМ, границы кадастрового квартала кн 54:40:020428, границы микрорайона Покровка, красными линиями планировочного образования Забайкальского рабочего посёлка, Советского, с прилегающей к ним территорией			
Разраб.		Costanov			07.21			
Пров.		Robinn			07.21	Проект планировки территории. Материалы по обоснованию	Стадия	Лист	Листов
Нач. отд.		Robinn			07.21		П	7	
Н. контр.		Antonov			07.21	Схема организации движения транспорта и пешеходов и схема организации улично-дорожной сети. Схема конструктивных и планировочных решений. Схема вертикальной планировки территории, инженерной подготовки и инженерной защиты территории. М 1:500	ООО «ГАРАНТ ПРОЕКТ»	
ГИП		Гольцов			07.21			

Формат А1

Схема организации движения транспорта и пешеходов и схема организации улично-дорожной сети. Схема конструктивных и планировочных решений. Схема вертикальной планировки территории, инженерной подготовки и инженерной защиты территории. М 1:500

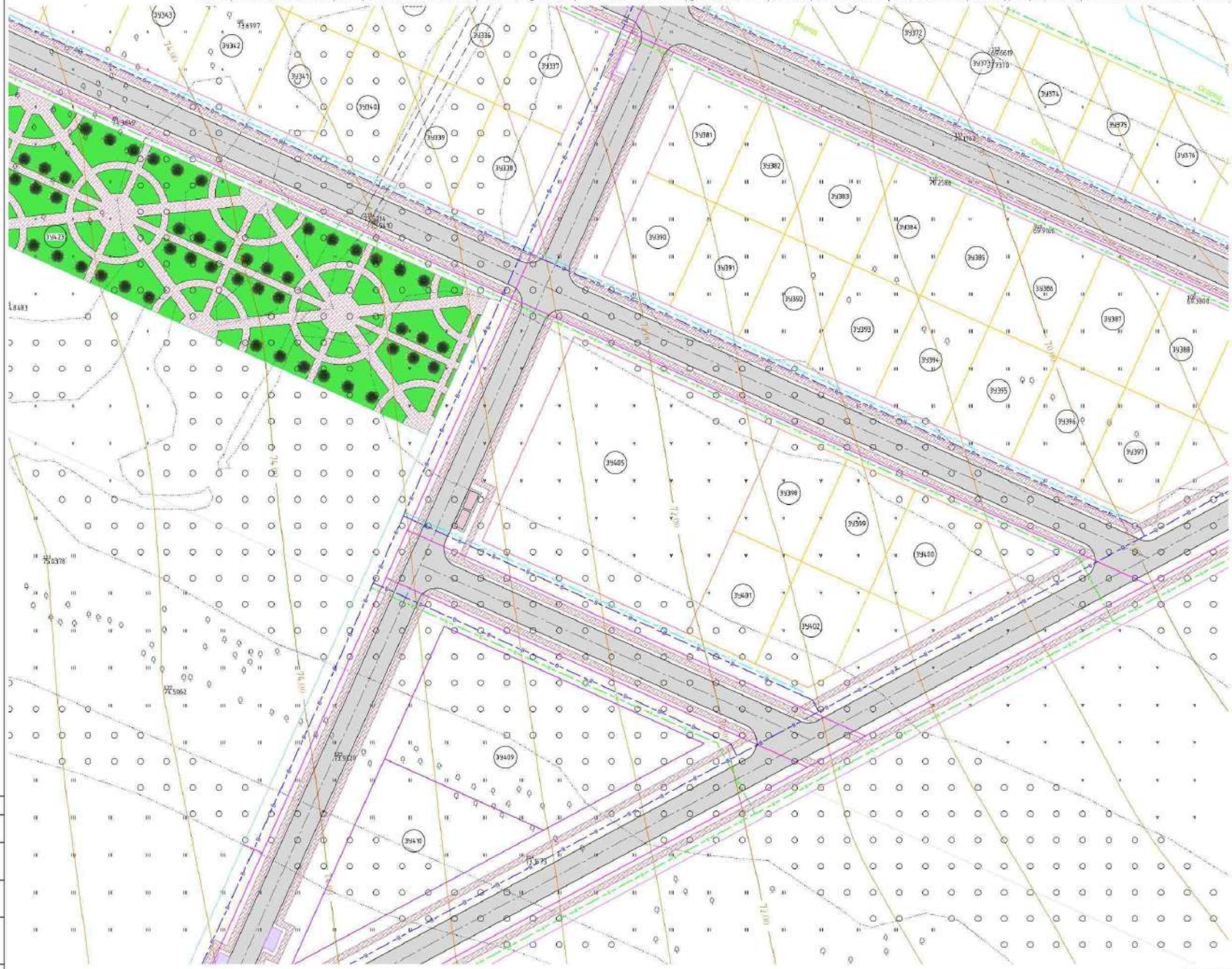

Условные обозначения:

- границы территорий, в отношении которой осуществляется подготовка проекта планировки
- ранее образованные земельные участки под улично-дорожную сеть
- проектируемые подземные сети водоснабжения
- проектируемые подземные сети канализования
- проектируемые воздушные линии электропередач
- проектируемые подземные кабельные коммуникации
- проектируемые автомобильные дороги и проезды
- проектируемые пешеходные дорожки

Схема сопряжения листов

Лист 1	Лист 2					Лист 13	Лист 14
Лист 3	Лист 4	Лист 5			Лист 15	Лист 16	Лист 17
Лист 6	Лист 7	Лист 8	Лист 9		Лист 18	Лист 19	
	Лист 10	Лист 11					Лист 20
		Лист 12					

						55/2021ГП-ППТ2.ГЧ-008			
Изм.	Кол.уч.	Лист	№док.	Подп.	Дата	Проект планировки территории, ограниченной ул. Железнодорожной, полосой отвода, на южных берегах, пересекаемой ЛЭП г.Ивдель, Юкаменская проходная, ул. Каждая-Отка, ул. Ин. Асина, ВМ, границы кадастрового квартала 66:34:0803028, границы микрорайона Теплобывка, городского муниципального образования Заводской, расчет гарантированного водоснабжения, канализации, ливневой канализации и водоотведения			
Разраб.		Сотсонов			07.21				
Пров.		Робинов			07.21	Проект планировки территории. Материалы по обоснованию	Стадия	Лист	Листов
Нач. отд.		Робинов			07.21		П	8	
Н. контр.		Антонов			07.21	Схема организации движения транспорта и пешеходов и схема организации улично-дорожной сети. Схема конструктивных и планировочных решений. Схема вертикальной планировки территории, инженерной подготовки и инженерной защиты территории. М 1:500	ООО «ГРАНТ ПРОЕКТ»		
ГИП		Гольцов			07.21				

Согласовано

Взамен инв. №

Подп. и дата

Инв. № подл.

Формат А1

Схема организации движения транспорта и пешеходов и схема организации улично-дорожной сети. Схема конструктивных и планировочных решений. Схема вертикальной планировки территории, инженерной подготовки и инженерной защиты территории. М 1:500

Схема совмещения листов

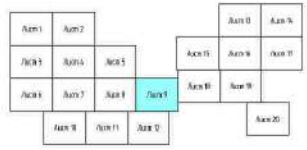

						55/2021ГП-ППТ2 ГЧ-009		
Изм.	Кол.уч.	Лист	№док.	Подп.	Дата	Проект планировки территории, расположенной у ул. Железнодорожной, полосой отвода, на юго-запад, вдоль подъездной ж/д ветки разъезд Юго-Восточный, ст. Хандыга-Восс, ст. Ин. Ахуна, ВЧ, границы кадастрового квартала 14:48:020428, границы микрорайона Тарабыкина, сельского муниципального образования Хаптагайский улус (улус) Горного района, с прилегающей к нему территорией			
Разраб.		Сотсонов			07.21	Проект планировки территории. Материалы по обоснованию	Стадия	Лист	Листов
Пров.		Робинов			07.21		ПП	9	
Нач. отд.		Робинов			07.21				
Н. контр.		Антонов			07.21	Схема организации движения транспорта и пешеходов и схема организации улично-дорожной сети. Схема конструктивных и планировочных решений. Схема вертикальной планировки территории, инженерной подготовки и инженерной защиты территории. М 1:500	ООО «АРАНТ ПРОЕКТ»		
ГИП		Гольцов			07.21				

Согласовано

Взамен инв. №

Подп. и дата

Инв. № подл.

Формат А1

Схема организации движения транспорта и пешеходов и схема организации улично-дорожной сети. Схема конструктивных и планировочных решений. Схема вертикальной планировки территории, инженерной подготовки и инженерной защиты территории. М 1:500

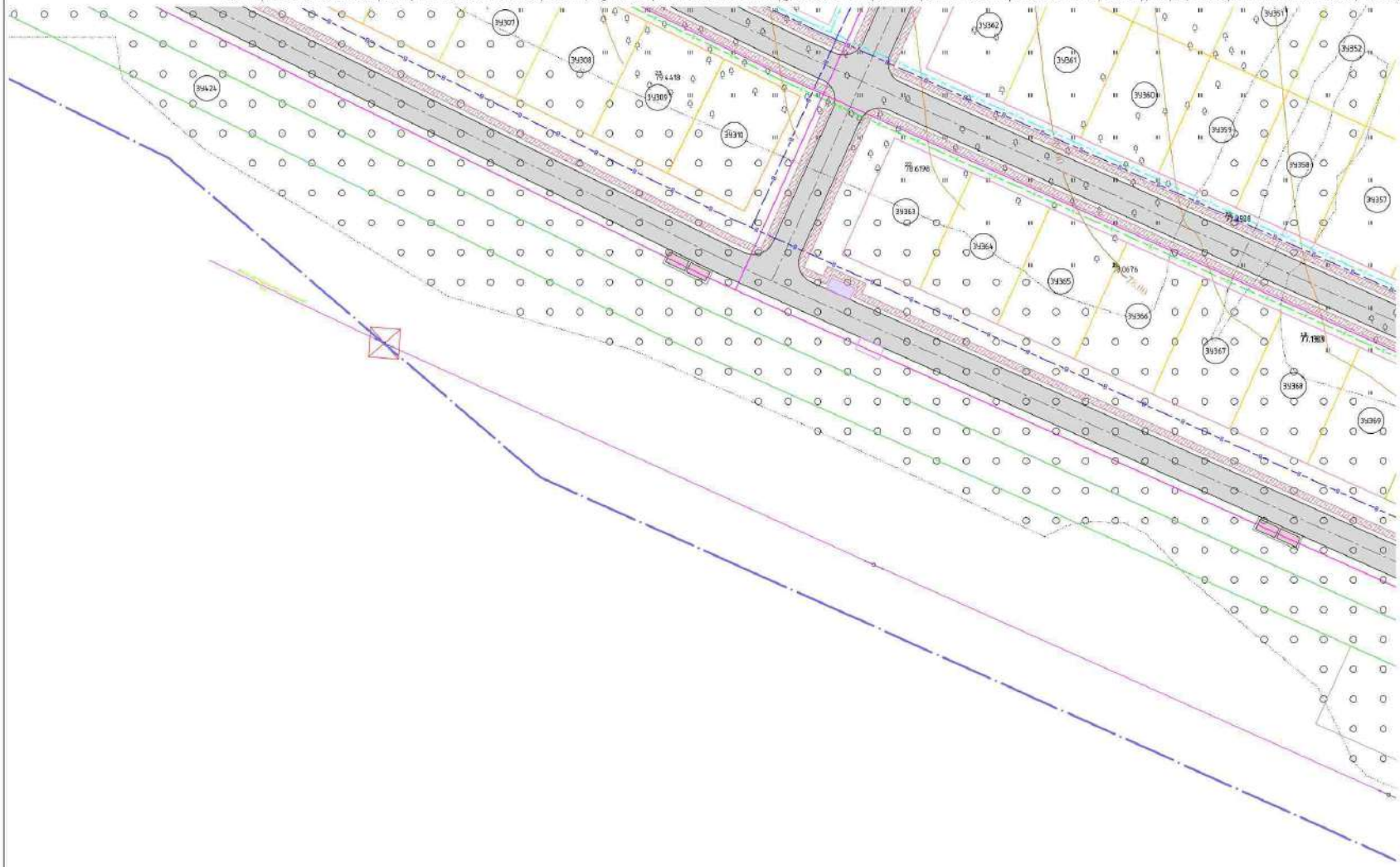

Условные обозначения:

- границы территорий, в отношении которой осуществляется подготовка проекта планировки
- ранее образованные земельные участки под улично-дорожную сеть
- проектируемые подземные сети водоснабжения
- проектируемые подземные сети канализования
- проектируемые воздушные линии электропередач
- проектируемые подземные кабельные коммуникации
- проектируемые автомобильные дороги и проезды
- проектируемые пешеходные дорожки

Схема совмещения полов

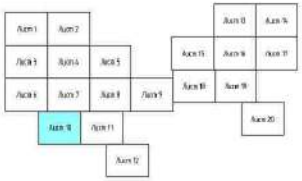

Изм.	Кол.уч.	Лист	№док.	Подп.	Дата	55/2021ГП-ППТ2ГЧ-010		
Разраб.		Сотсонов			07.21	Проект планировки территории, ограниченной ул. Железнодорожной, полосой отвода, на южных берегах, подходящей СНТ «Ивушка», Юждва-сити (проезд), ул. Хандра-сити, ул. Ян Арзина, ВМ, границы кадастрового квартала 54:40:020428, границы микрорайона Тюрьмайка, сельского муниципального образования Забабонин расселения города Бора воды, с прилегающей к ней частью		
Пров.		Робинов			07.21	Проект планировки территории. Материалы по обоснованию	Стадия	Лист	Листов
Нач. отд.		Робинов			07.21		П	10	
Н. контр.		Антонов			07.21	Схема организации движения транспорта и пешеходов и схема организации улично-дорожной сети. Схема конструктивных и планировочных решений. Схема вертикальной планировки территории, инженерной подготовки и инженерной защиты территории. М 1:500	ООО «ГРАНТ ПРОЕКТ»	
ГИП		Гонцов			07.21			

Согласовано

Взамен инв. №

Подп. и дата

Инв. № подл.

Формат А1

Схема организации движения транспорта и пешеходов и схема организации улично-дорожной сети. Схема конструктивных и планировочных решений. Схема вертикальной планировки территории, инженерной подготовки и инженерной защиты территории. М 1:500

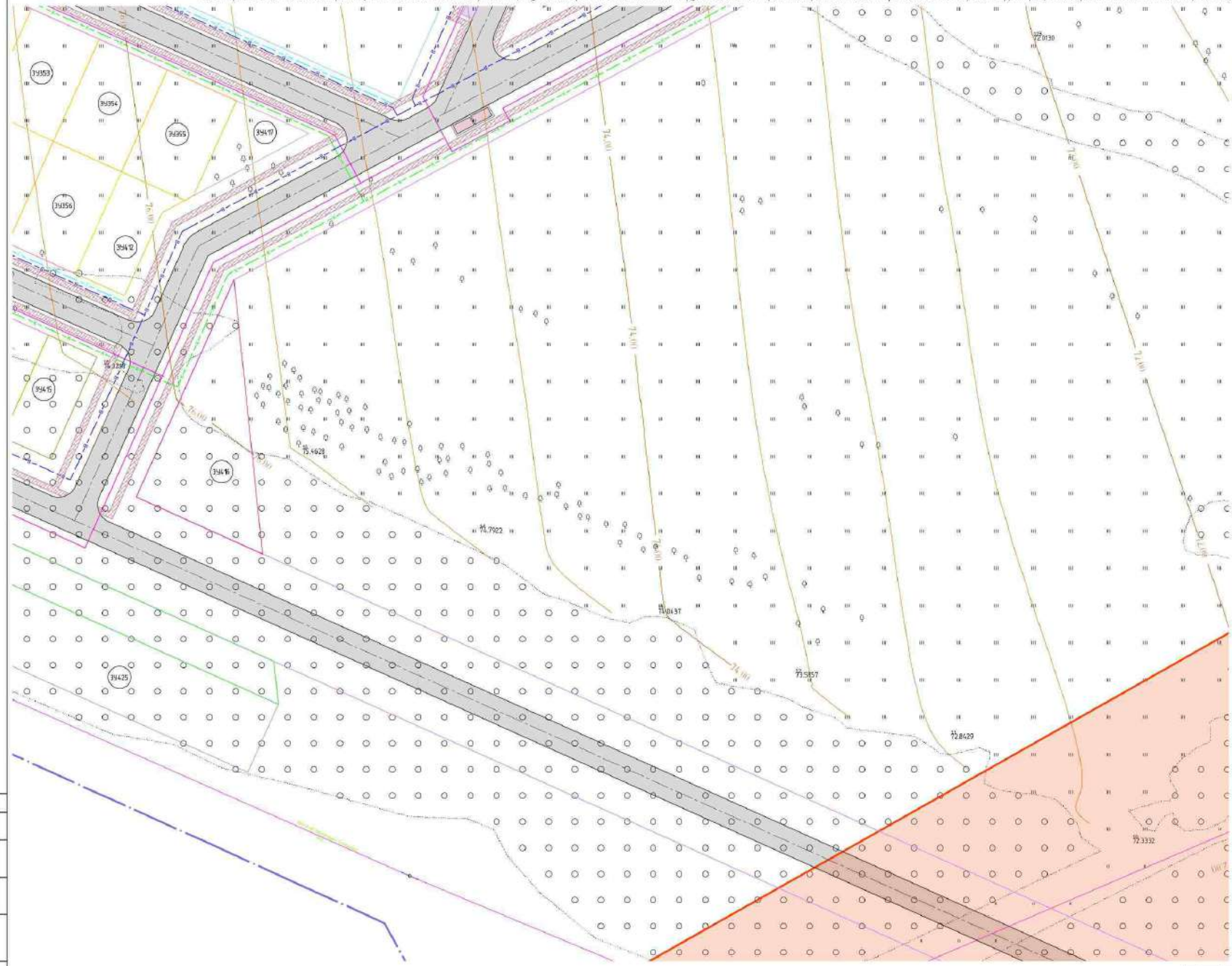

Условные обозначения:

- границы территории, в отношении которой осуществляется подготовка проекта планировки
- ранее образованные земельные участки под улично-дорожную сеть
- проектируемые подземные сети водоснабжения
- проектируемые подземные сети канализования
- проектируемые воздушные линии электропередач
- проектируемые подземные кабельные коммуникации
- проектируемые автомобильные дороги и проезды
- проектируемые пешеходные дорожки

Схема совмещения планов

Лист 1	Лист 2				Лист 13	Лист 14	
Лист 3	Лист 4	Лист 5			Лист 15	Лист 16	Лист 17
Лист 6	Лист 7	Лист 8	Лист 9		Лист 18	Лист 19	
	Лист 10	Лист 11					Лист 20
		Лист 12					

Изм.	Кол.уч.	Лист	№док.	Подп.	Дата	55/2021ГП-ППТ2.ГЧ-011			
						Проект планировки территории, расположенной в г. Железногорске, полосой отвода, включая водоем, расположенной СЗ г. г. Красноярска, ул. Красная-Сосна, ул. Ин. Асина, ВМ, границы кадастрового квартала по 24:58:0301428, границы микрорайона Тартайка, городского муниципального образования Забайкальского рабочего поселка, Горно-Алтайского муниципального образования Забайкальского рабочего поселка, Горно-Алтайского муниципального образования			
Разраб.		Сотсонов			07.21	Проект планировки территории. Материалы по обоснованию	Стадия	Лист	Листов
Пров.		Робинов			07.21		ПЗ	11	
Нач. отд.		Робинов			07.21				
Н. контр.		Антонов			07.21	Схема организации движения транспорта и пешеходов и схема организации улично-дорожной сети. Схема конструктивных и планировочных решений. Схема вертикальной планировки территории, инженерной подготовки и инженерной защиты территории. М 1:500	ООО «АРАНТ ПРОЕКТ»		
ГИП		Гонцов			07.21				

Согласовано

Взамен инв. №

Подп. и дата

Инв. № подл.

Формат А1

Схема организации движения транспорта и пешеходов и схема организации улично-дорожной сети. Схема конструктивных и планировочных решений. Схема вертикальной планировки территории, инженерной подготовки и инженерной защиты территории. М 1:500

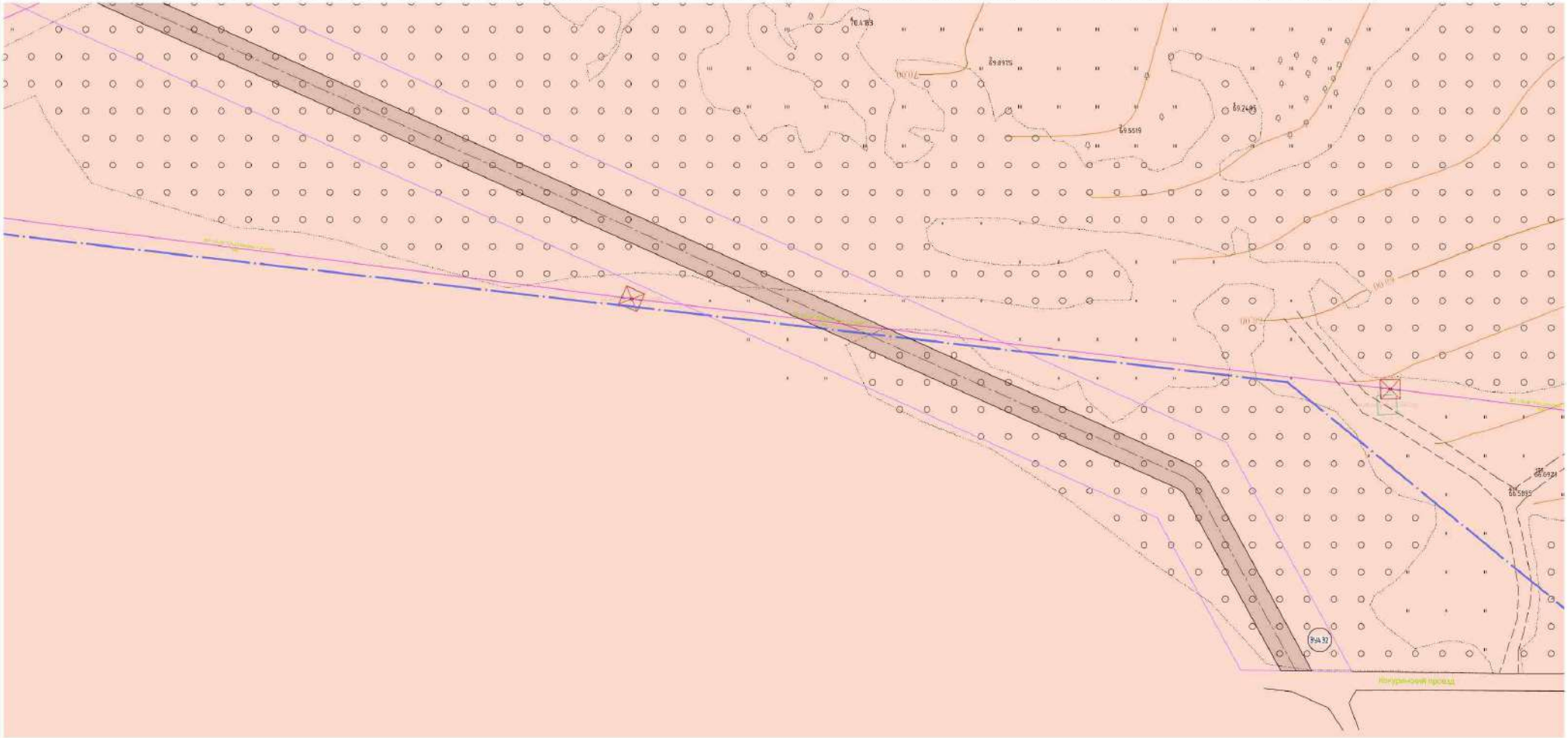

Условные обозначения

- границы территории, в отношении которой осуществляется подготовка проекта планировки
- вновь образуемые земельные участки под улично-дорожную сеть
- проектируемые подземные сети водоснабжения
- проектируемые подземные сети газоснабжения
- проектируемые воздушные линии электропередач
- проектируемые подземная бытовая канализация
- проектируемые автомобильные дороги и проезды
- проектируемые пешеходные дорожки

Схема совмещения листов

Лист 1	Лист 2							Лист 13	Лист 14		
Лист 3	Лист 4	Лист 5				Лист 15		Лист 16	Лист 17		
Лист 6	Лист 7	Лист 8	Лист 9			Лист 18		Лист 19			
	Лист 10	Лист 11							Лист 20		
		Лист 12									

Изм.	Кол.уч.	Лист	№док.	Подп.	Дата	55/2021 ГП-ППТ2 ГЧ-012			
						Проект планировки территории, ограниченной ул. Железнодорожной, полосой отвода автомобильной дороги, подходящей к г. Ивдулю, Ивдуль-Оскин проездом, ул. Ивдуль-Оскин, ул. Им. Азина, ВМ., границей кадастрового квартала по 54:40:020428, границей микрорайона Покровский, границей муниципального образования Забайкальское расстояние порядка 500м воды, с прилегающей к ней территорией			
Разраб.		Сотсонов			07.21	Проект планировки территории. Материалы по обоснованию	Стадия	Лист	Листов
Пров.		Робинов			07.21		ПЗ	12	
Нач. отд.		Робинов			07.21				
Н. контр.		Антонов			07.21	Схема организации движения транспорта и пешеходов и схема организации улично-дорожной сети. Схема конструктивных и планировочных решений. Схема вертикальной планировки территории, инженерной подготовки и инженерной защиты территории. М 1:500	ООО «ГРАНТ ПРОЕКТ»		
ГИП		Гонцов			07.21				

Формат А1

Схема организации движения транспорта и пешеходов и схема организации улично-дорожной сети. Схема конструктивных и планировочных решений. Схема вертикальной планировки территории, инженерной подготовки и инженерной защиты территории. М 1:500

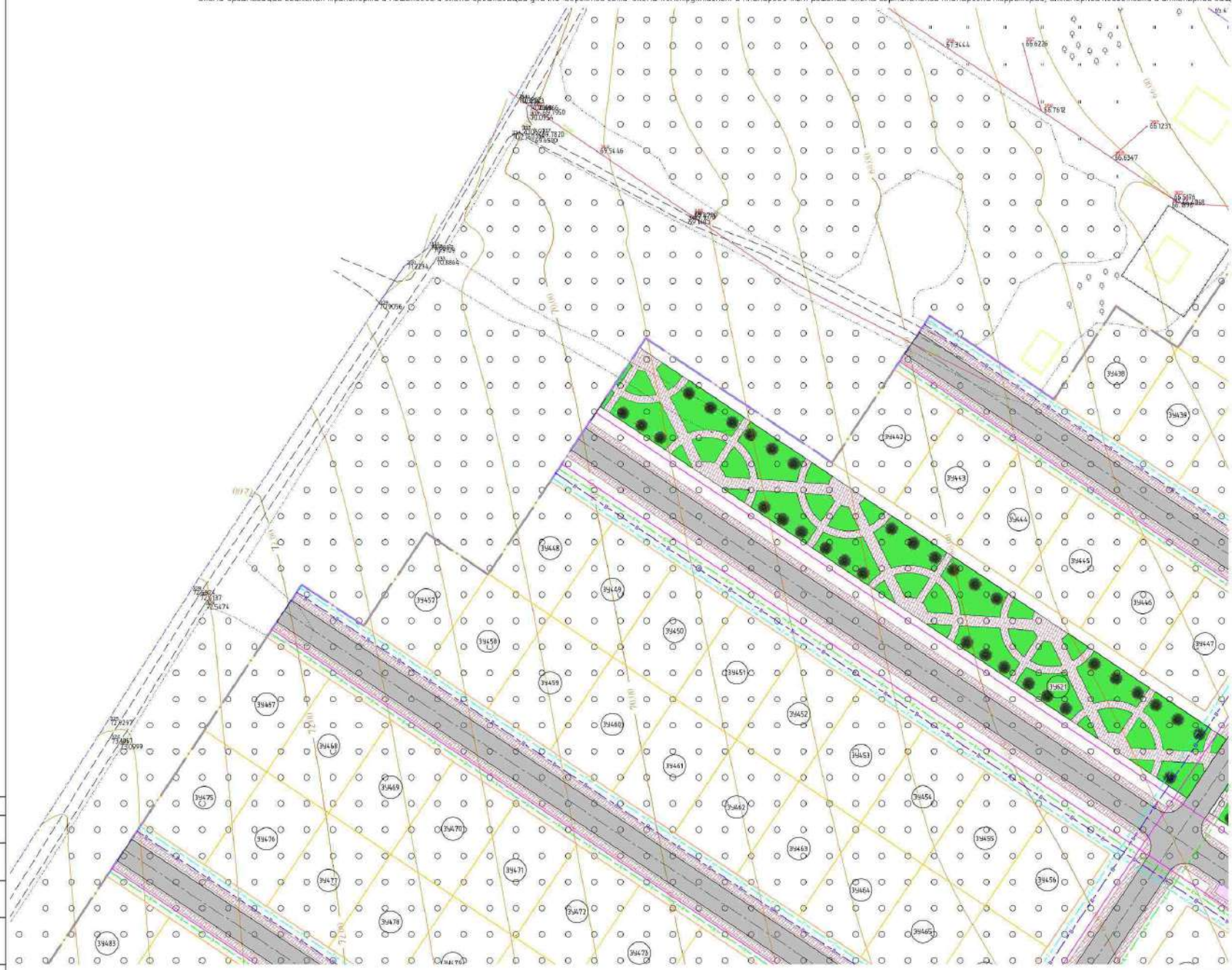

Условные обозначения:

- границы территорий, в отношении которой осуществляется подготовка проекта планировки
- ранее образованные земельные участки под улично-дорожную сеть
- проектируемые подземные сети водоснабжения
- проектируемые подземные сети канализации
- проектируемые воздушные линии электропередач
- проектируемые подземные кабельные коммуникации
- проектируемые автомобильные дороги и проезды
- проектируемые пешеходные дорожки

Схема соединения листов

Лист 1	Лист 2				Лист 12	Лист 14	
Лист 3	Лист 4	Лист 5		Лист 15	Лист 16	Лист 17	
Лист 6	Лист 7	Лист 8	Лист 9	Лист 18	Лист 19		
	Лист 10	Лист 11				Лист 20	
		Лист 12					

Изм.	Кол.уч.	Лист	№док.	Подп.	Дата	55/2021ГП-ППТ2ГЧ-013			
						Проект планировки территории, ограниченной ул. Железнодорожной, полосой отвода, на юго-запад, ограниченной СНТ «Березка», Юждан-сооружением, ул. Хождя-Отсы, ул. Ин. Асина, ВЛ, границы кадастрового квартала 54:40:020428, границы микрорайона Подгорбунова, красными территориями образования Забайкальского краевого парка, Горы воды, с прилегающей территорией в его составе			
Разраб.		Сотсонов			07.21	Проект планировки территории. Материалы по обоснованию	Стадия	Лист	Листов
Пров.		Робинов			07.21		П	19	
Нач. отд.		Робинов			07.21				
Н. контр.		Антонов			07.21	Схема организации движения транспорта и пешеходов и схема организации улично-дорожной сети. Схема конструктивных и планировочных решений. Схема вертикальной планировки территории, инженерной подготовки и инженерной защиты территории. М 1:500	ООО «ГРАНТ ПРОЕКТ»		
ГИП		Гольцов			07.21				

Согласовано

Взамен инв. №

Подп. и дата

Инв. № подл.

Формат А1

Схема организации движения транспорта и пешеходов и схема организации улично-дорожной сети. Схема конструктивных и планировочных решений. Схема вертикальной планировки территории, инженерной подготовки и инженерной защиты территории. М 1:500

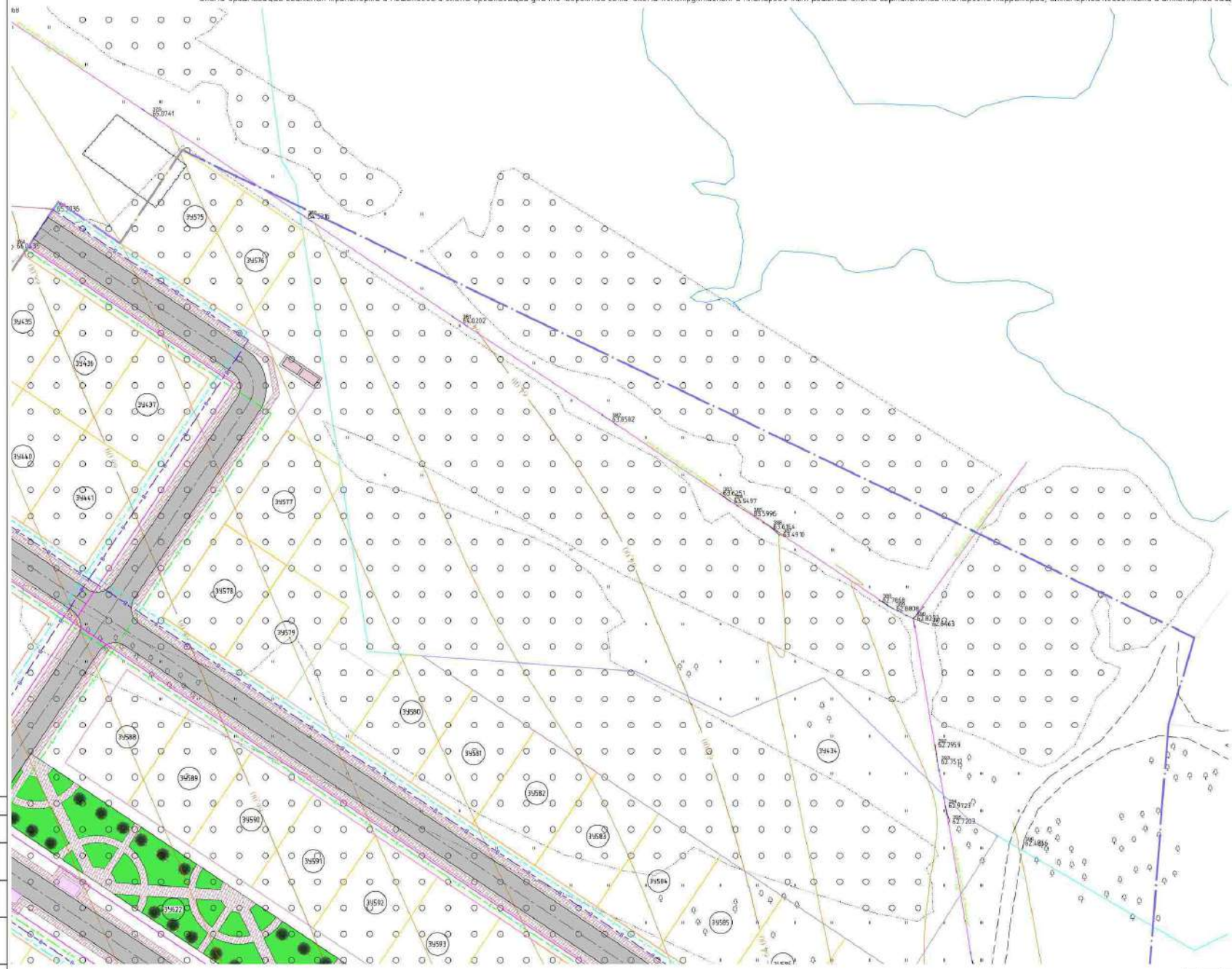

Условные обозначения:

- границы территории, в отношении которой осуществляется подготовка проекта планировки
- ранее образованные земельные участки под улично-дорожную сеть
- проектируемые подземные сети водоснабжения
- проектируемые подземные сети канализования
- проектируемые воздушные линии электропередач
- проектируемые подземные кабельные коммуникации
- проектируемые автомобильные дороги и проезды
- проектируемые пешеходные дорожки

Схема совмещения листов

Лист 1	Лист 2				Лист 8	Лист 14	
Лист 3	Лист 4	Лист 5		Лист 15	Лист 16	Лист 17	
Лист 6	Лист 7	Лист 8	Лист 9	Лист 18	Лист 19		
	Лист 10	Лист 11				Лист 20	
		Лист 12					

						55/2021ГП-ППТ2ГЧ-014			
Изм.	Кол.уч.	Лист	№Док.	Подп.	Дата	Проект планировки территории, расположенной к юго-западу от д. Жевелевщина, полосой отвода, на землях бывш. ЗАО «Ленинградский», Кингисеппского района, д. Кикерино, д. Ивановка, д. Ям-Ижора, ВМ, границы кадастрового квартала 47:24:0120128, границы микрорайона Ивановка, сельского муниципального образования Бельского сельского поселения, Ораниенбаумского муниципального образования Ораниенбаумского городского поселения			
Разраб.		Costanov			07.21	Проект планировки территории. Материалы по обоснованию	Стадия	Лист	Листов
Пров.		Робинс			07.21		ПП	14	
Нач. отд.		Робинс			07.21				
Н. контр.		Антонов			07.21	Схема организации движения транспорта и пешеходов и схема организации улично-дорожной сети. Схема конструктивных и планировочных решений. Схема вертикальной планировки территории, инженерной подготовки и инженерной защиты территории. М 1:500	ООО «АРАНТ ПРОЕКТ»		
ГИП		Гонцов			07.21				

Согласовано

Взамен инв. №

Подп. и дата

Инв. № подл.

Формат А1

Схема организации движения транспорта и пешеходов и схема организации улично-дорожной сети. Схема конструктивных и планировочных решений. Схема вертикальной планировки территории, инженерной подготовки и инженерной защиты территории. М 1:500

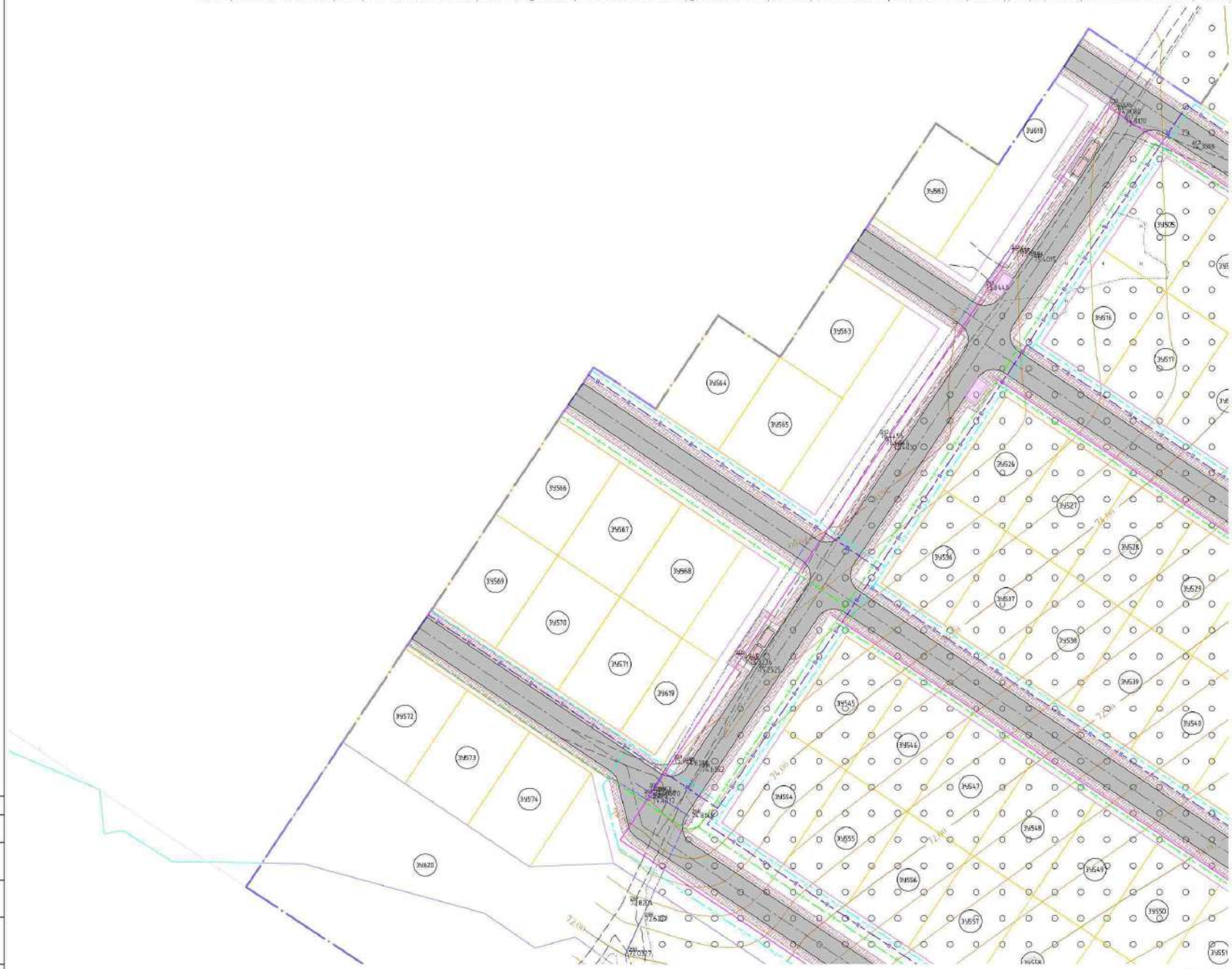

Условные обозначения:

- границы территории, в отношении которой осуществляется подготовка проекта планировки
- вновь образуемые земельные участки под улично-дорожную сеть
- проектируемые подземные сети водоснабжения
- проектируемые подземные сети канализования
- проектируемые воздушные линии электропередач
- проектируемые подземные кабельные коммуникации
- проектируемые автомобильные дороги и проезды
- проектируемые пешеходные дорожки

Схема совмещения планов

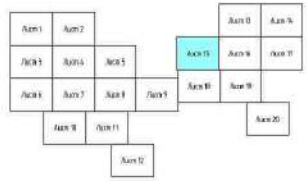

Изм.	Кол.уч.	Лист	№док.	Подп.	Дата	55/2021ГП-ППТ2ГЧ-015		
Разраб.		Сотсонов			07.21	Проект планировки территории. Материалы по обоснованию	Стадия	Лист	Листов
Пров.		Робинов			07.21		П	15	
Нач. отд.		Робинов			07.21				
Н. контр.		Антонов			07.21	Схема организации движения транспорта и пешеходов и схема организации улично-дорожной сети. Схема конструктивных и планировочных решений. Схема вертикальной планировки территории, инженерной подготовки и инженерной защиты территории. М 1:500	ООО «ГАРАНТ ПРОЕКТ»	
ГИП		Гольцов			07.21			

Согласовано

Взамен инв. №

Подп. и дата

Инв. № подл.

Формат А1

Схема организации движения транспорта и пешеходов и схема организации улично-дорожной сети. Схема конструктивных и планировочных решений. Схема вертикальной планировки территории, инженерной подготовки и инженерной защиты территории. М 1:500

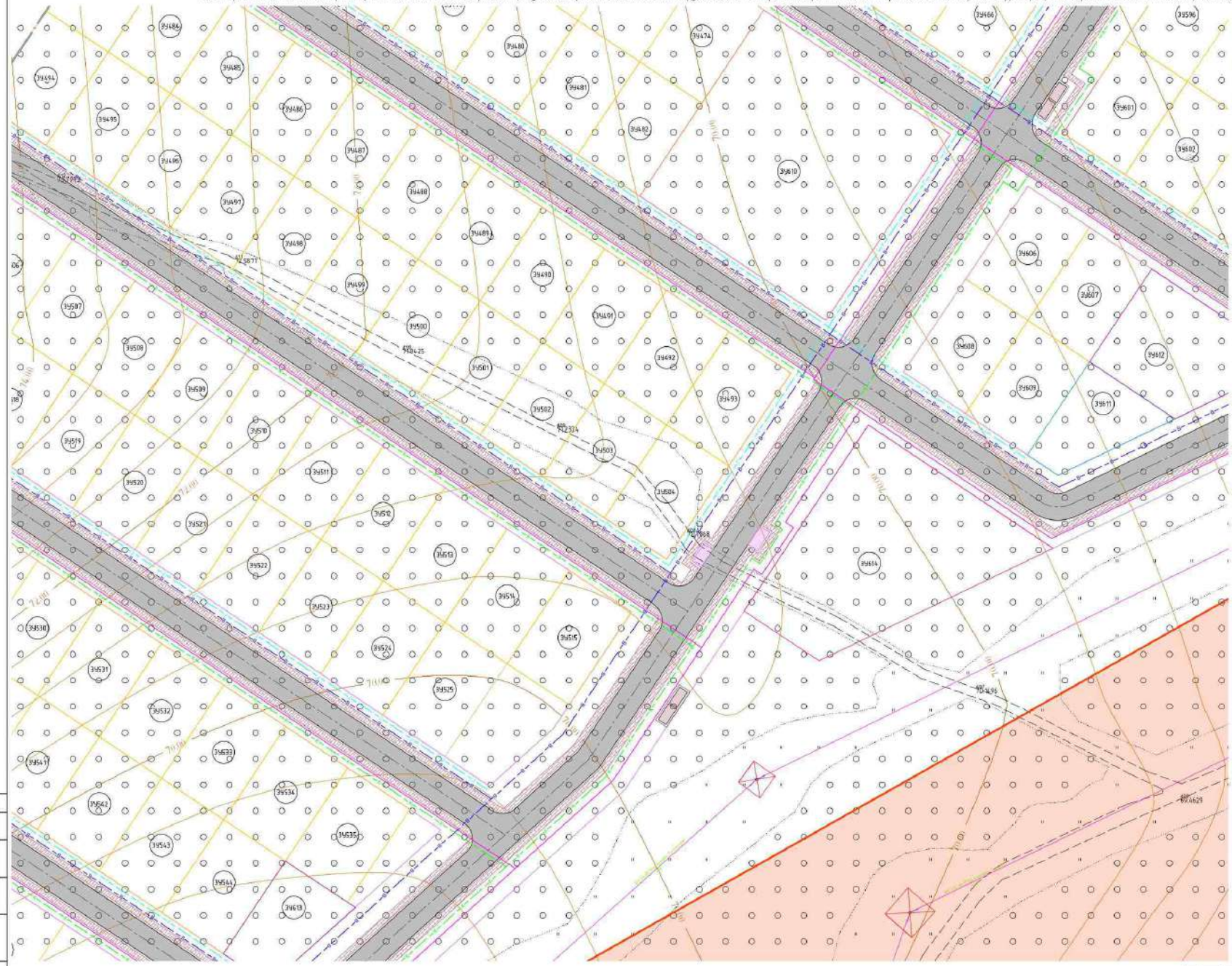

Условные обозначения:

- границы территории, в отношении которой осуществляется подготовка проекта планировки
- ранее образованные земельные участки под улично-дорожную сеть
- проектируемые подземные сети водоснабжения
- проектируемые подземные сети канализации
- проектируемые воздушные линии электропередач
- проектируемые подземные фидерные коммуникации
- проектируемые автомобильные дороги и проезды
- проектируемые пешеходные дорожки

Схема совмещения планов

Лист 1	Лист 2				Лист 13	Лист 14	
Лист 3	Лист 4	Лист 5			Лист 15	Лист 16	Лист 17
Лист 6	Лист 7	Лист 8	Лист 9		Лист 18	Лист 19	
	Лист 10	Лист 11					Лист 20
		Лист 12					

						55/2021ГП-ППТ2ГЧ-016			
Изм.	Кол.уч.	Лист	№док.	Подп.	Дата	Проект планировки территории, расположенной в районе Жемчужной улицы, полосой отвода автомобильной дороги, подъездной ул.1 общ.пользования, Юкки-дом проезда, ул. Хасана-Ораз, ул. Ян Арзина, ВМ, границы кадастрового квартала кн 54:40:020428, границы микрорайона Покровка, крупный муниципального образования Забайкальи расчетные скорости, горя воды, с прилегающей территорией к ее составу			
Разраб.		Costanov			07.21	Проект планировки территории. Материалы по обоснованию	Стадия	Лист	Листов
Пров.		Робинов			07.21		ПП	16	
Нач. отд.		Робинов			07.21				
Н. контр.		Антонов			07.21	Схема организации движения транспорта и пешеходов и схема организации улично-дорожной сети. Схема конструктивных и планировочных решений. Схема вертикальной планировки территории, инженерной подготовки и инженерной защиты территории. М 1:500	ООО «АРАНТ ПРОЕКТ»		
ГИП		Гольцов			07.21				

Согласовано

Взамен инв. №

Подп. и дата

Инв. № подл.

Формат А1

Схема организации движения транспорта и пешеходов и схема организации улично-дорожной сети. Схема конструктивных и планировочных решений. Схема вертикальной планировки территории, инженерной подготовки и инженерной защиты территории. М 1:500

Условные обозначения:

- границы территорий, в отношении которой осуществляется подготовка проекта планировки
- ранее образованные земельные участки под улично-дорожную сеть
- проектируемые подземные сети водоснабжения
- проектируемые подземные сети канализации
- проектируемые воздушные линии электропередач
- проектируемые подземные кабельные коммуникации
- проектируемые автомобильные дороги и проезды
- проектируемые пешеходные дорожки

Схема совмещения листов

Лист 1	Лист 2				Лист 13	Лист 14
Лист 3	Лист 4	Лист 5		Лист 15	Лист 16	Лист 17
Лист 6	Лист 7	Лист 8	Лист 9	Лист 18	Лист 19	
	Лист 10	Лист 11			Лист 20	
		Лист 12				

						55/2021ГП-ППТ2ГЧ-017		
Изм.	Кол.уч.	Лист	№док.	Подп.	Дата	Проект планировки территории, расположенной к юго-западу от пересечения ул. Железнодорожной, полосой отвода, на южных берегах, подходящей СНТ «Медицина», Юкаева-Оки проходит, ул. Хасана-Оки, ул. Ин. Асина, ВМ, границы кадастрового квартала по 54:40:020428, границы микрорайона Тюрюшевка, крупный муниципального образования Заельцовский, расчет города, Горно-воды, г. Новосибирск, Новосибирской области			
Разраб.		Самсонов			07.21			
Пров.		Робинов			07.21	Проект планировки территории. Материалы по обоснованию	Стадия	Лист	Листов
Нач. отд.		Робинов			07.21		П	17	
Н. контр.		Антонов			07.21	Схема организации движения транспорта и пешеходов и схема организации улично-дорожной сети. Схема конструктивных и планировочных решений. Схема вертикальной планировки территории, инженерной подготовки и инженерной защиты территории. М 1:500	ООО «АРАНТ ПРОЕКТ»		
ГИП		Гольцов			07.21				

Согласовано

Взамен инв. №

Подп. и дата

Инв. № подл.

Формат А1

Схема организации движения транспорта и пешеходов и схема организации улично-дорожной сети. Схема конструктивных и планировочных решений. Схема вертикальной планировки территории, инженерной подготовки и инженерной защиты территории. М 1:500

Условные обозначения:

- границы территории, в отношении которой осуществляется подготовка проекта планировки
- ранее образованные земельные участки под улично-дорожную сеть
- проектируемые подземные сети водоснабжения
- проектируемые подземные сети канализования
- проектируемые воздушные линии электропередач
- проектируемые подземные кабельные коммуникации
- проектируемые автомобильные дороги и проезды
- проектируемые пешеходные дорожки

Схема совмещения планов

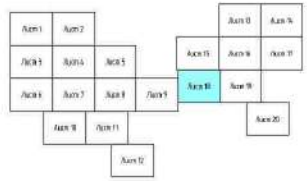

Изм.	Кол.уч.	Лист	№док.	Подп.	Дата
Разраб.		Costanov			07.21
Пров.		Robinov			07.21
Нач. отд.		Robinov			07.21
Н. контр.		Antonov			07.21
ГИП		Gonzov			07.21

55/2021ГП-ППТ2ГЧ-018

Проект планировки территории, ограниченной ул. Железнодорожной, полосой отвода, на южных берегах, расположенной СЗ г. Абакана, Юго-Восточнее пересечения ул. Кандинского, ул. Кандинского, ул. Ин. Арзина, ВЛ, границы кадастрового квартала 19:09:010128, границы микрорайона Тридцатьчетыре, границы муниципального образования Хакасского городского округа, Республика Хакасия, с прилегающей к ней территорией

Стадия	Лист	Листов
ПП	18	

Проект планировки территории. Материалы по обоснованию

Схема организации движения транспорта и пешеходов и схема организации улично-дорожной сети. Схема конструктивных и планировочных решений. Схема вертикальной планировки территории, инженерной подготовки и инженерной защиты территории. М 1:500

ООО «ГРАНТ ПРОЕКТ»

Согласовано

Взамен инв. №

Подп. и дата

Инв. № подл.

Формат А1

Схема организации движения транспорта и пешеходов и схема организации улично-дорожной сети. Схема конструктивных и планировочных решений. Схема вертикальной планировки территории, инженерной подготовки и инженерной защиты территории. М 1:500

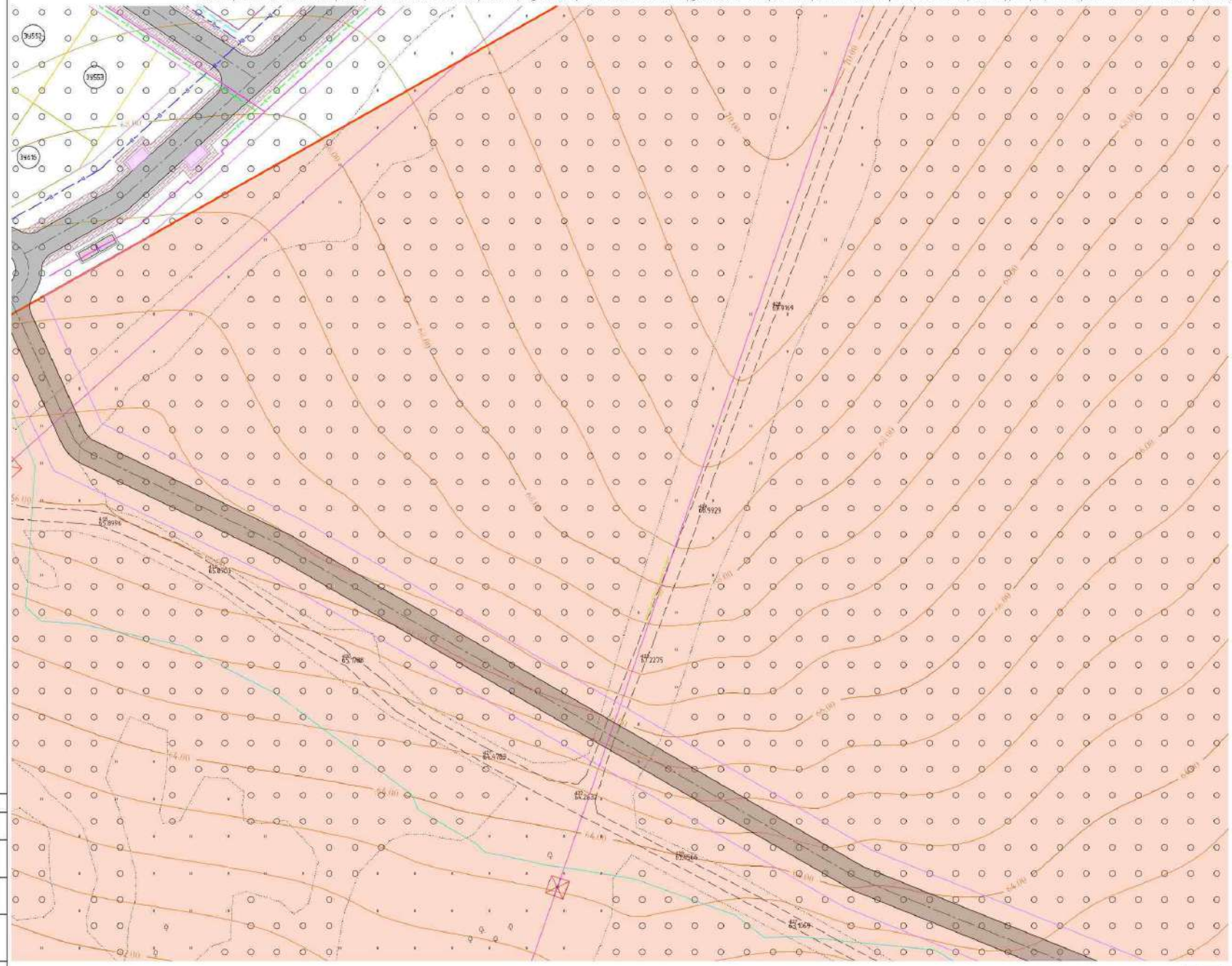

Условные обозначения:

- границы территории, в отношении которой осуществляется подготовка проекта планировки
- ранее образованные земельные участки под улично-дорожную сеть
- проектируемые подземные сети водоснабжения
- проектируемые подземные сети канализации
- проектируемые воздушные линии электропередач
- проектируемые подземные кабельные коммуникации
- проектируемые автомобильные дороги и проезды
- проектируемые пешеходные дорожки

Схема совмещения планов

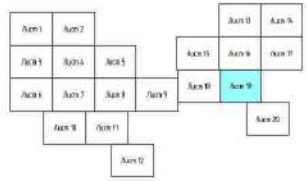

Изм.	Кол.уч.	Лист	№док.	Подп.	Дата	55/2021 ГП-ППТ2ГЧ-019		
Разраб.		Costanov			07.21	Проект планировки территории, расположенной на юго-восток от пересечения ул. Железнодорожной, полосой отвода, на юго-запад от полосы отвода, подходящей СНТ «Ивушка», Юждин-ская проезжая, ул. Хаждак-Отец, ул. Ин. Асуна, ВМ, границы кадастрового квартала 54:40:020428, границы микрорайона Покровка, сельского муниципального образования Забайкал. расчетная часть. Горя воды, с прилегающей к ней территории			
Пров.		Робинов			07.21	Проект планировки территории. Материалы по обоснованию	Стадия	Лист	Листов
Нач. отд.		Робинов			07.21		П	19	
Н. контр.		Антонов			07.21	Схема организации движения транспорта и пешеходов и схема организации улично-дорожной сети. Схема конструктивных и планировочных решений. Схема вертикальной планировки территории, инженерной подготовки и инженерной защиты территории. М 1:500	ООО «АРАНТ ПРОЕКТ»		
ГИП		Гольцов			07.21				

Согласовано

Взамен инв. №

Подп. и дата

Инв. № подл.

Формат А1

Схема организации движения транспорта и пешеходов и схема организации улично-дорожной сети. Схема конструктивных и планировочных решений. Схема вертикальной планировки территории, инженерной подготовки и инженерной защиты территории. М 1:500

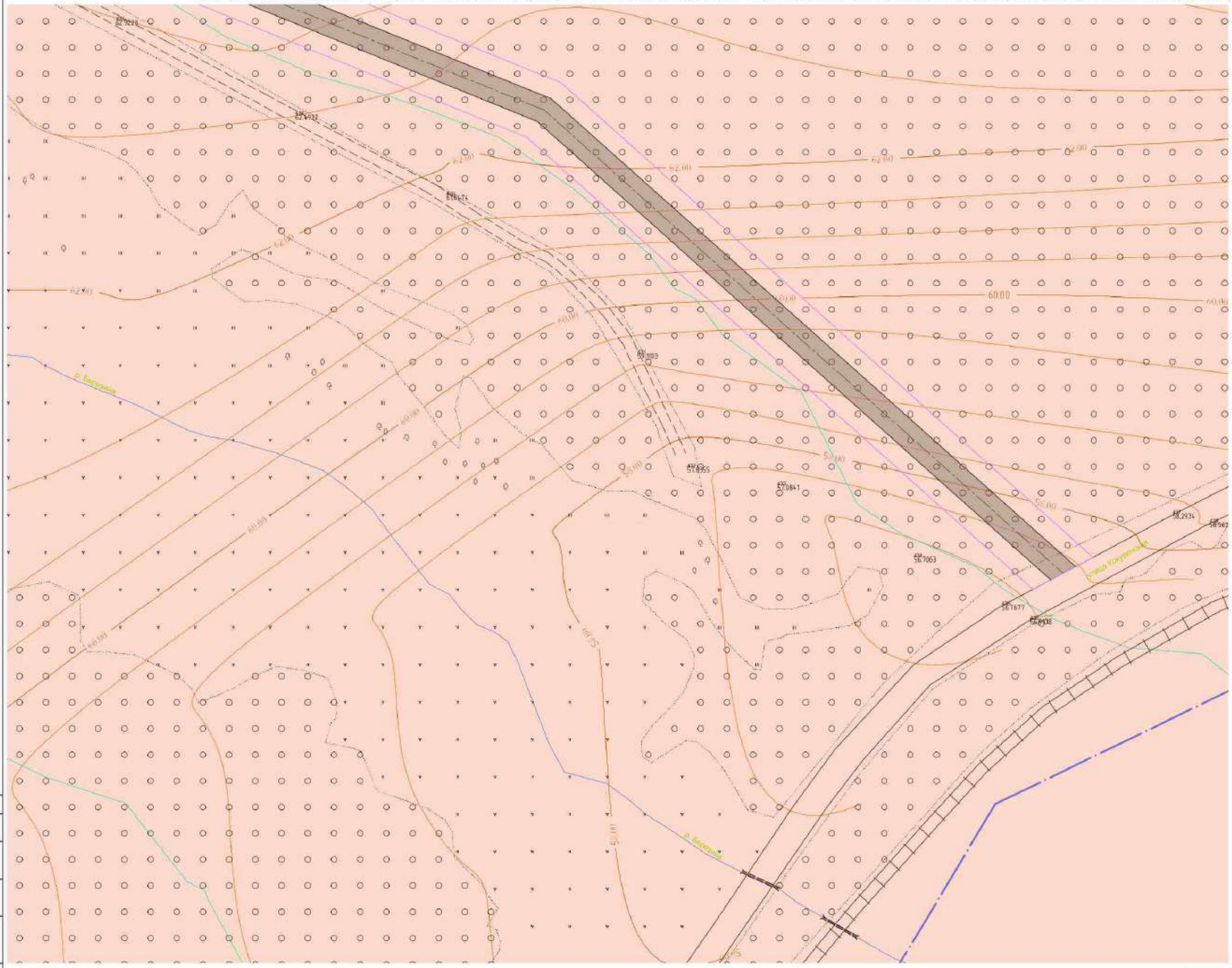

Условные обозначения:

- границы территории, в отношении которой осуществляется подготовка проекта планировки
- ранее образованные земельные участки под улично-дорожную сеть
- проектируемые подземные сети водоснабжения
- проектируемые подземные сети канализации
- проектируемые воздушные линии электропередач
- проектируемые подземные линейные коммуникации
- проектируемые автомобильные дороги и проезды
- проектируемые пешеходные дорожки

Схема совмещения планов

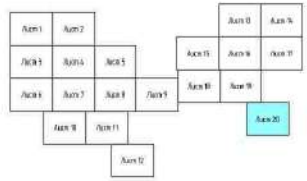

Изм.	Кол.уч.	Лист	№док.	Подп.	Дата	55/2021ГП-ППТ2.ГЧ-ОДО			
Разраб.		Costonov			07.21	Проект планировки территории, расположенной по ул. Железнодорожной, полосой отвода, на левом берегу, подходящей СНТ «Медведь», Юкида-сюан (проезд), ул. Хандыга-Отыс, ул. Ин. Асина, ВМ, границы кадастрового квартала 11:04:0120128, границы микрорайона Тарабьинка, сельского муниципального образования Забабонин расселения города Усть-Ижемского, с прилегающей к ней территорией			
Пров.		Робинов			07.21				
Нач. отд.		Робинов			07.21	Проект планировки территории. Материалы по обоснованию	Стадия	Лист	Листов
							П	20	
Н. контр.		Антонов			07.21	Схема организации движения транспорта и пешеходов и схема организации улично-дорожной сети. Схема конструктивных и планировочных решений. Схема вертикальной планировки территории, инженерной подготовки и инженерной защиты территории. М 1:500	ООО «ГРАНИТ-ПРОЕКТ»		
ГИП		Гольцов			07.21				

Согласовано

Взамен инв. №

Подп. и дата

Инв. № подл.

Формат А1

Карта планировочной структуры территорий поселения, городского округа, межселенной территории муниципального района с отображением границ элементов планировочной структуры. М 1:5000

Условные обозначения:

- границы кадастрового квартала 64:48:020416
- границы кадастрового квартала 64:48:020417
- границы кадастрового квартала 64:48:020420
- границы территорий, в отношении которой осуществляется подготовка проекта планировки
- вновь образуемые земельные участки под жилую застройку
- вновь образуемые земельные участки под размещение объектов энергетического комплекса, трансформаторной подстанции
- вновь образуемые земельные участки под размещение объектов системы газоснабжения, газорегуляторный пункт отдельно стоящий
- вновь образуемые земельные участки под размещение локальных канализационных очистных сооружений, КНС
- вновь образуемые земельные участки под детскую площадку
- вновь образуемые земельные участки под объекты для оказания услуг связи (почта, филиал банка)
- вновь образуемые земельные участки под размещение школы со спортивным залом
- вновь образуемые земельные участки под объекты для занятий спортом
- вновь образуемые земельные участки под размещение детского сада
- вновь образуемые земельные участки под размещение объектов культурно-досуговой деятельности
- вновь образуемые земельные участки под размещение ФАП
- вновь образуемые земельные участки под размещение объектов предпринимательства,
- вновь образуемые земельные участки под объекты бытового обслуживания
- вновь образуемые земельные участки под обустройство мест для занятия спортом, физической культурой, пешими или верховыми прогулками, отдыха и туризма, наблюдения за природой, пикников, и иной деятельности; создание и уход за городскими лесами, скверами, прудами, озерами, водохранилищами, пляжами
- вновь образуемые земельные участки под площадки для выгула собак
- вновь образуемые земельные участки под улично-дорожную сеть
- территория, предназначенная для размещение декоративных, планировочных, устройств, элементов озеленения, малых архитектурных форм
- площадки ТБО

Изм.	Кол.уч.	Лист	Nдок.	Подп.	Дата	55/2021.ГП-ППТ2.ГЧ-021			
						Проект планировки территории, ограниченной ул. Железнодорожной, полосой отвода железной дороги, территорией СНТ «Кокурино», Кокуринским проездом, ул. Кокуринской, ул. Ин. Азина В.М., границей кадастрового квартала 64:48:020420, границей микрорайона Воробьевка, границей муниципального образования Заводского района города Саратова, с проектом межевания в его составе			
Разраб.		Самсонов			06.21	Проект планировки территории. Материалы по обоснованию	Стадия	Лист	Листов
Пров.		Родина			06.21		П	21	
Нач. отд.		Родина			06.21				
Н. контр.		Антонов			06.21	Карта планировочной структуры территорий поселения, городского округа, межселенной территории муниципального района с отображением границ элементов планировочной структуры. М 1:5000	ООО «ГАРАНТ ПРОЕКТ»		
ГИП		Гольцов			06.21				

Согласовано

Взамен инв. №

Подп. и дата

Инв. № подл.

Формат А2

Чертеж КРАКарта планировочной структуры территорий поселения, городского округа, межселенной территории муниципального района с отображением границ элементов планировочной структуры в кадастровом квартале 64:48:020416, 64:48:020417, М 1:2000

Условные обозначения:

- граница кадастрового квартала 64:48:020416
- граница кадастрового квартала 64:48:020417
- граница кадастрового квартала 64:48:020420
- граница территории, в отношении которой осуществляется комплексное развитие территории
- Виды образуемых земельных участков под жилую застройку
- Виды образуемых земельных участков под размещение объектов энергетического комплекса, трансформаторной подстанции
- Виды образуемых земельных участков под размещение объектов системы водоснабжения, газоснабжения и иных объектов инженерной инфраструктуры
- Виды образуемых земельных участков под размещение объектов социально-культурного назначения, АПК
- Виды образуемых земельных участков под Оптовую торговлю
- Виды образуемых земельных участков под объекты бытового назначения (кроме объектов почтовой связи, объектов связи)
- Виды образуемых земельных участков под размещение школы со спортивным залом
- Виды образуемых земельных участков под объекты для занятий спортом
- Виды образуемых земельных участков под размещение детского сада
- Виды образуемых земельных участков под размещение объектов культурно-бытового обслуживания населения
- Виды образуемых земельных участков под размещение ФАП
- Виды образуемых земельных участков под размещение объектов пожарной охраны
- Виды образуемых земельных участков под объекты бытового обслуживания
- Виды образуемых земельных участков под общественно-деловую застройку, для размещения кредитных организаций, почтовых отделений, отделений связи, нотариальных контор, аптек, ветеринарных аптек, объектов торговли, общественного питания, гостиниц, объектов культуры, искусства, религии, объектов делового назначения, объектов туризма, спорта, бытового обслуживания, гаражей
- Виды образуемых земельных участков под гостиницы и мотели
- Виды образуемых земельных участков под улично-дорожную сеть
- территории, предназначенные для размещения бульваров, площадей, проездов, элементов озеленения, малых архитектурных форм

						55/2021.ГП-ППТ2.ГЧ-022			
Изм.	Кол.уч.	Лист	№док.	Подп.	Дата	Проект планировки территории. Материалы по обоснованию			
Разраб.		Самсонов			06.21		Стадия	Лист	Листов
Пров.		Родина			06.21		П	22	
Нач. отд.		Родина			06.21				
Н. контр.		Антонов			06.21	Комплексная документация по внесению изменений в проект планировки и проект межевания территории муниципального района в отношении квартала, элементов планировочной структуры в кадастровом квартале 64:48:020416, 64:48:020417, М 1:2000	ООО «ГАРАНТ ПРОЕКТ»		
ГИП		Гольцов			06.21				

Формат А1

Карта планировочной структуры территорий поселения, городского округа, межселенной территории муниципального района с отображением границ элементов планировочной структуры в кадастровом квартале 64:48:020420. М 1:2000

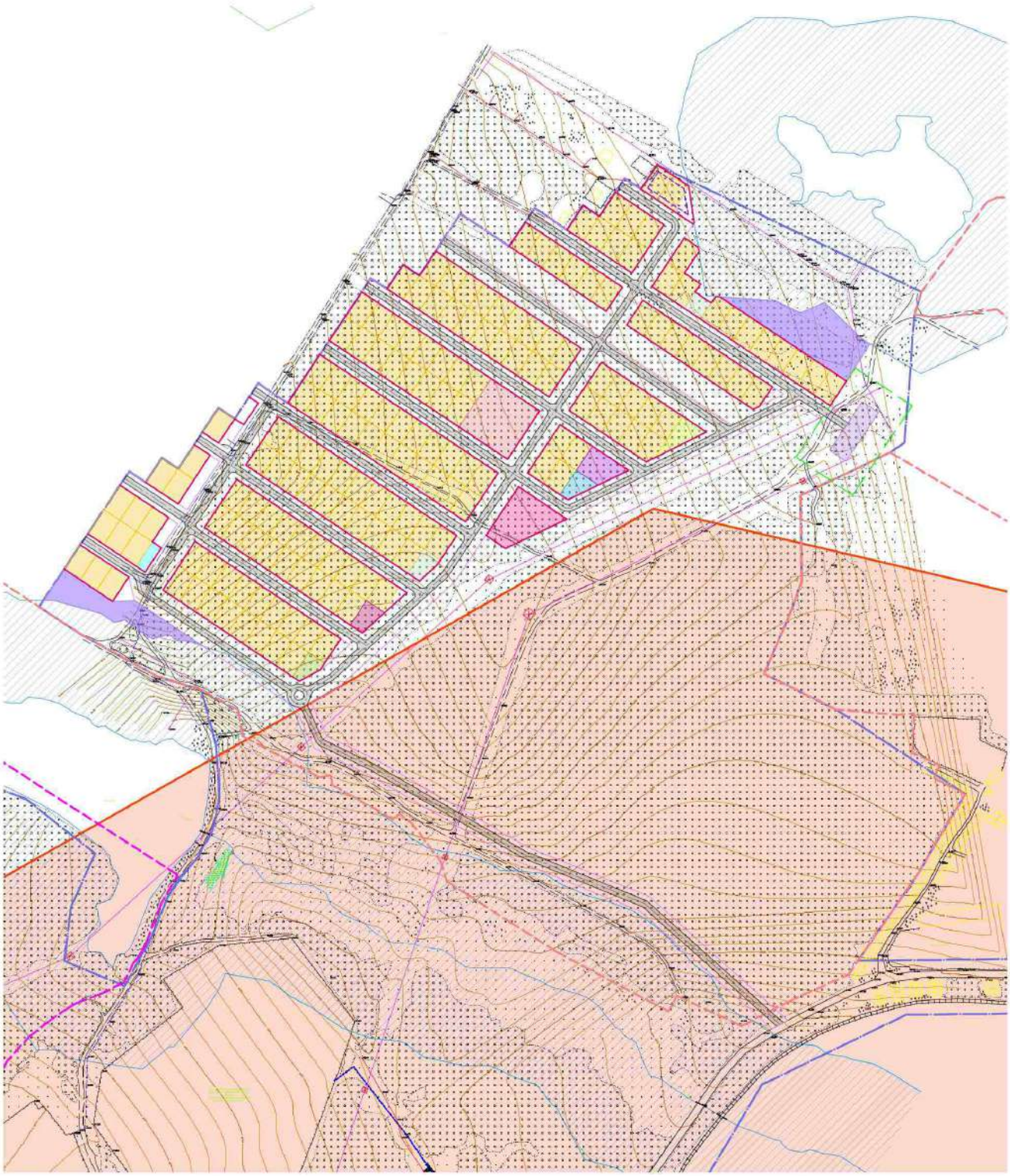

Условные обозначения

- границы кадастровых кварталов 64:48:020416
- границы кадастровых кварталов 64:48:020417
- границы кадастровых кварталов 64:48:020420
- границы территорий, в отношении которых осуществлялись публичные слушания, конкурсы
- Виды образования земельных участков под малую застройку
- Виды образования земельных участков под размещение объектов энергетического комплекса, транспортной инфраструктуры
- Виды образования земельных участков под размещение объектов системы газоснабжения, электроэнергетики, единой системы связи
- Виды образования земельных участков под размещение школы и комплексных участков застройки (М1)
- Виды образования земельных участков под детские площадки
- Виды образования земельных участков под объекты для занятия физической культуры и спорта
- Виды образования земельных участков под размещение школы и спортивных зданий
- Виды образования земельных участков под объекты для занятия любительским спортом
- Виды образования земельных участков под размещение блокированной жилой застройки
- Виды образования земельных участков под размещение объектов культурно-бытового обслуживания
- Виды образования земельных участков под размещение Ж-М1
- Виды образования земельных участков под размещение объектов предпринимательства
- Виды образования земельных участков под объекты бытового обслуживания
- Виды образования земельных участков под здания, предназначенные для размещения спортивных, физкультурно-оздоровительных, культурно-просветительных, зрелищных, образовательных, научных, клубных, спортивных, административных, деловых, досуговых, выставочных, тренажерных залов, объектов спортивной направленности (за исключением автомобильных, конных, мотодромов, трасс, полигонов, стрельбищ и тиров), а также сооружений, необходимых для их эксплуатации, включая трибуны
- Виды образования земельных участков под жилые дома
- Виды образования земельных участков под объекты для ведения личного подсобного хозяйства
- территории, подлежащие изъятию для размещения линейных, планировочных, инженерных, элементов планировки, иных инженерных сооружений

					55/2021ГП-ППТ2.ГЧ-023		
Изм.	Кол.уч.	Лист	№док.	Подп.	Дата	Проект планировки территории. Материалы по обоснованию. Карта планировочной структуры территорий поселения, городского округа, межселенной территории муниципального района с отображением границ элементов планировочной структуры в кадастровом квартале 64:48:020420 М 1:2000	
Разраб.		Самсонов			06.21		
Пров.		Рябинин			06.21		
Нач.отд.		Рябинин			06.21		
Н.контр.		Антонов			06.21		
ГИП		Гольцов			06.21		

Стадия	Лист	Листов
П	23	

ООО «ГАРАНТ ПРОЕКТ»

Формат А2

Схема границ зон с особыми условиями использования территории. Схема границ территорий объектов культурного наследия. М 1:5000

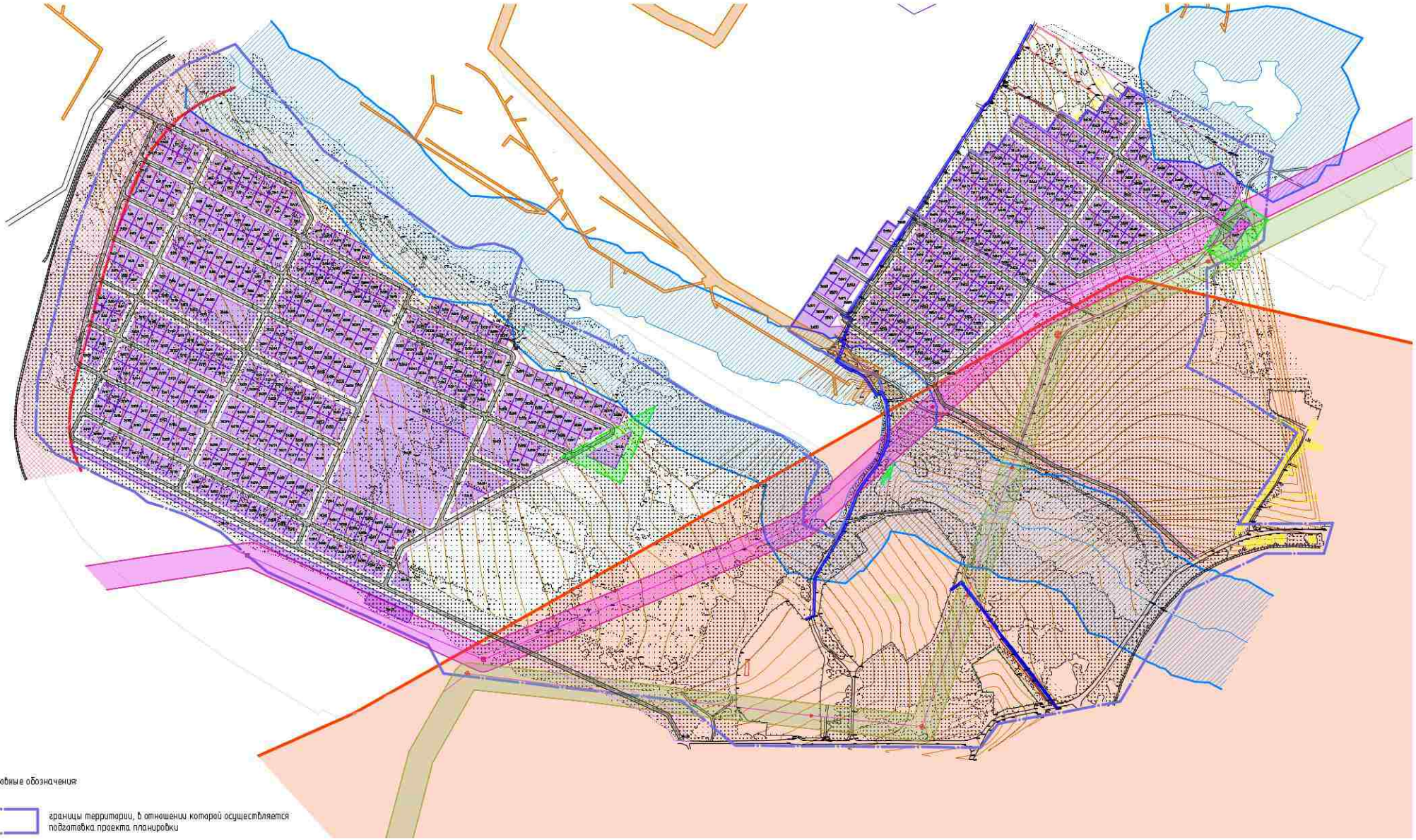

Условные обозначения:

- границы территории, в отношении которой осуществляется подготовка проекта планировки
- 3У221 — образуемые земельные участки с номером участка
- Санитарно-защитная зона железнодорожных путей 100 м в каждую сторону от оси крайнего пути согласно ОСН 3.02.01-97
- Водоохранная зона водных объектов р. Березина, Пятый Пруд, Нижний пруд, р. Назаровка шириной 100 м в каждую сторону от границ водного объекта
- Санитарно-защитная зона имущественного комплекса общество с ограниченной ответственностью "Саратоворгсинтез"
- Охранная зона объектов электросетевого комплекса объектов недвижимости ВЛ-35 кВ "Кирпичная - Тепличная", I и II цепи, ВЛ-35 кВ "ТЭЦ-2 - Кирпичная", I и II цепи, Саратовская область, Саратовский район, г. Саратов
- Охранная зона объектов электросетевого комплекса ВЛ 110 кВ "ТЭЦ-2-Нитрон 1,2 цепи", Саратовская область, Саратовский район, город Саратов
- Охранная зона сооружения - Электросетевой комплекс ВЛ 6/0,4 кВ Ф 602, Ф 607, Ф 608 от ПС 35/6 кВ Тепличная в г. Саратове, Саратовском районе Саратовской области
- Охранная зона существующего газопровода (2 м по обе стороны от газопровода в соответствии с Постановлением от 20 ноября 2000 г. N° 878 г. Москва. «Об утверждении Правил охраны газораспределительных сетей»)
- Охранная зона проектируемых очистных сооружений шириной 20 м от границ образуемого земельного участка

Изм.	Кол.уч.	Лист	Nдок.	Подп.	Дата	55/2021.ГП-ППТ2.ГЧ-024		
						Проект планировки территории, ограниченной ул. Железнодорожной, полосой отвода железной дороги, территорией СНТ «Кокурино», Кокуринским проездом, ул. Кокуринской, ул. Ин. Азина В.М., границей кадастрового квартала 64:48:020420, границей микрорайона Воробьевка, границей муниципального образования Заводском районе города Саратова, с проектом межевания в его составе		
Разраб.		Самсонов			06.21	Проект планировки территории. Материалы по обоснованию	Стадия	Лист	Листов
Пров.		Родина			06.21		П	24	
Нач. отд.		Родина			06.21				
Н. контр.		Антонов			06.21	Схема границ зон с особыми условиями использования территории. Схема границ территорий объектов культурного наследия. М 1:5000	ООО «ГАРАНТ ПРОЕКТ»		
ГИП		Гольцов			06.21				

Согласовано

Взамен инв. №

Подп. и дата

Инв. № подл.

Формат А2

Схема границ зон с особыми условиями использования территории, схема границ территорий объектов культурного наследия в кадастровом квартале 64:48:020416, 64:48:020417. М 1:2000

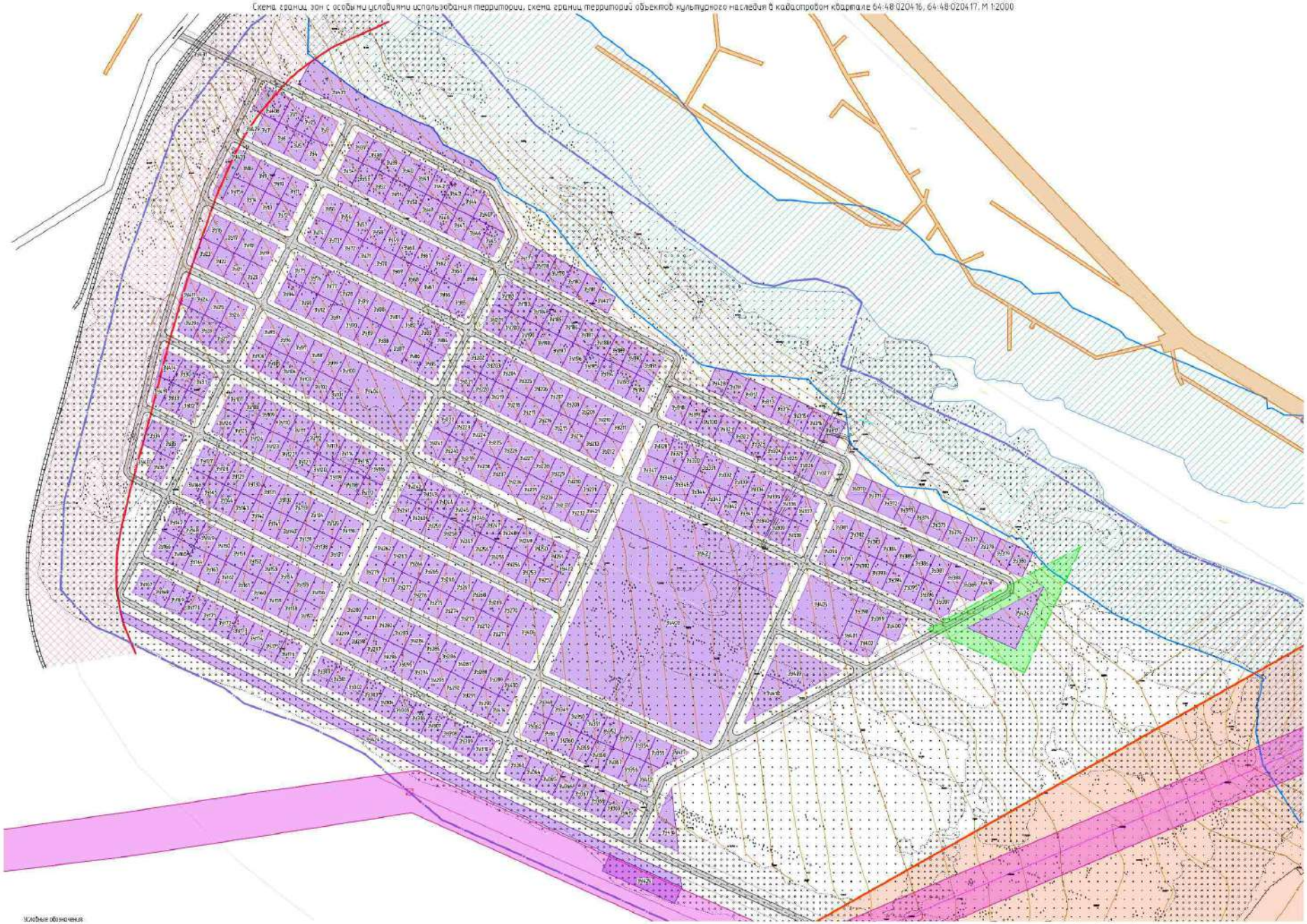

Условные обозначения:

- границы территории, в отношении которой осуществляются подготовка проекта планировки
- Санитарно-защитная зона железнодорожных путей 100 м в каждую сторону от оси крайнего пути согласно ССН 3.02.01-87
- Водоохранная зона водных объектов р. Березина, Пятый Проуд, Нижний проуд, р. Незарабка шириной 100 м в каждую сторону от линии водного объекта
- Санитарно-защитная зона индивидуального комплекса общества с ограниченной ответственностью "Гидроресурсы"
- Охранная зона объектов электросетевого комплекса объектов недвижимости ВЛ-35 кВ "Кудричная – Телячная", I и II цепи, ВЛ-35 кВ "ТЭЦ-2 – Кудричная", I и II цепи, Саратовская область, Саратовский район, п. Соколов
- Охранная зона объектов электросетевого комплекса ВЛ 110 кВ "ТЭЦ-2-Ивнов 1,2 цепь", Саратовская область, Саратовский район, поселок Соколов
- Охранная зона сооружения – Электросетевой комплекс ВЛ 6/1,4 кВ Ф 602, Ф 607, Ф 608 от ПС 35/6 кВ Телячная 6 в г. Саратове, Саратовском районе Саратовской области
- Охранная зона существующего газопровода. (2 м по обе стороны от газопровода в соответствии с Постановлением от 20 ноября 2000 г. N° 878 г. Москва «Об утверждении Правил охраны газораспределительных сетей»)
- Охранная зона проектируемых очистных сооружений шириной 70 м от границ образуемого земельного участка.

						255/2021.ГП-ППТ2.ГЧ-025			
Изм.	Кол.уч.	Лист	№док.	Подп.	Дата	Проект планировки территории. Материалы по обоснованию			
Разраб.		Самсонов			06.21		Стадия	Лист	Листов
Пров.		Родина			06.21		П	25	
Нач. отд.		Родина			06.21				
Н. контр.		Антонов			06.21	Схема границ зон с особыми условиями использования территории, схема границ территорий объектов культурного наследия в кадастровом квартале 64:48:020416, 64:48:020417. М 1:2000	ООО «ГАРАНТ ПРОЕКТ»		
ГИП		Гольцов			06.21				

Формат А1

Схема границ зон с особыми условиями использования территории, схема границ территорий объектов культурного наследия в кадастровом квартале 64:48:020420. М 1:2000

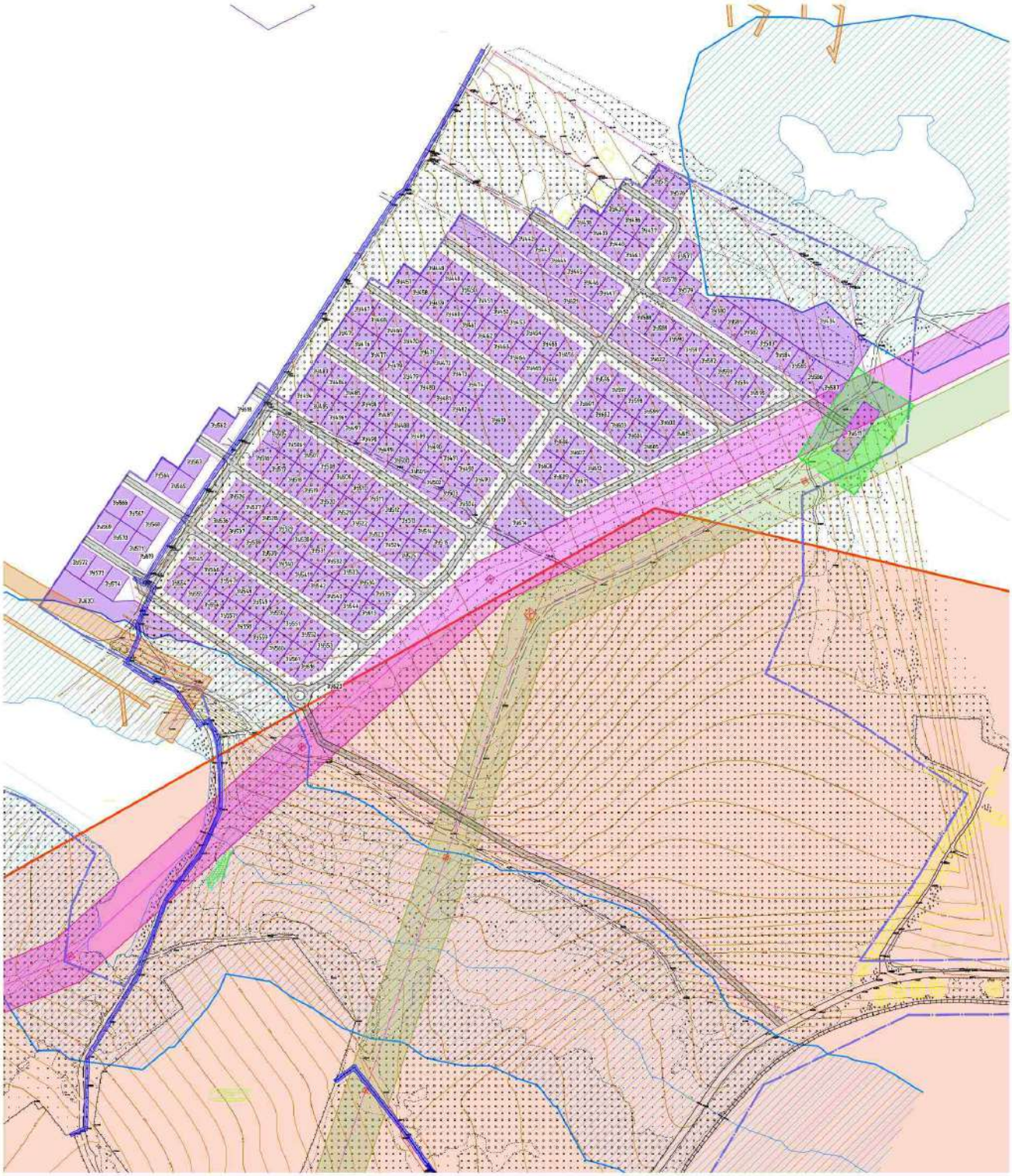

Условные обозначения

- границы территории, в отношении которой осуществляется подготовка проекта планировки
- Санитарно-защитная зона железнодорожных путей 100 м в каждую сторону от оси крайнего пути согласно ОСН 3.02.01-97
- Водоохранная зона водных объектов р. Березина, Пятый Пруд, Нижний пруд, р. Назарова шириной 100 м в каждую сторону от границ водного объекта
- Санитарно-защитная зона предприятия комплекса объектов с сохраненной ответственностью "Саратовгазсервис"
- Охранная зона объектов электроснабжения комплекса объектов недвижимости ВЛ-35 кВ "Кирпичная – Теплицкая", I и II цепи, ВЛ-35 кВ "ТЭЦ-2 – Кирпичная", I и II цепи, Саратовская область, Саратовский район, г. Саратов
- Охранная зона объектов электроснабжения комплекса ВЛ 110 кВ "ТЭЦ-2-Нитрон 1,2 цепь", Саратовская область, Саратовский район, город Саратов
- Охранная зона сооружения – Электроснабжение комплекс ВЛ 6/0,4 кВ Ф 602, Ф 607, Ф 608 от ПС 35/6 кВ Тепличная в г. Саратове, Саратовский район Саратовской области
- Охранная зона существующего газопровода 12 м по обе стороны от газопровода в соответствии с Постановлением от 20 ноября 2000 г. № 878 г. Москва «Об утверждении Правил охраны газораспределительных сетей»
- Охранная зона проектируемых очистных сооружений шириной 20 м от границ, образуемого земельного участка

					55/2021ГП-ППТ2.ГЧ-026	
Изм.	Кол.уч.	Лист	№док.	Подп.	Дата	Проект планировки территории. Материалы по обоснованию. Схема границ зон с особыми условиями использования территории, схема границ территорий объектов культурного наследия в кадастровом квартале 64:48:020420 М 1:2000
Разраб.		Самсонов			06.21	Стадия: П; Лист: 26; Листов:
Пров.		Рябова			06.21	
Нач.отд.		Рябова			06.21	
Н.контр.		Антонов			06.21	ООО «ГАРАНТ ПРОЕКТ»
ГИП		Гольцов			06.21	

Формат А2

ЗАКАЗЧИК – КОМИТЕТ ПО АРХИТЕКТУРЕ АДМИНИСТРАЦИИ МУНИЦИПАЛЬНОГО ОБРАЗОВАНИЯ «ГОРОД САРАТОВ»

«ПРОЕКТ ПЛАНИРОВКИ ТЕРРИТОРИИ, ОГРАНИЧЕННОЙ УЛ. ЖЕЛЕЗНОДОРОЖНОЙ, ПОЛОСОЙ ОТВОДА ЖЕЛЕЗНОЙ ДОРОГИ, ТЕРРИТОРИЕЙ СНТ «КОКУРИНО», КОКУРИНСКИМ ПРОЕЗДОМ, УЛ. КОКУРИНСКОЙ, УЛ. ИМ. АЗИНА В.М., ГРАНИЦЕЙ КАДАСТРОВОГО КВАРТАЛА 64:48:020420, ГРАНИЦЕЙ МИКРОРАЙОНА ВОРОБЬЕВКА, ГРАНИЦЕЙ МУНИЦИПАЛЬНОГО ОБРАЗОВАНИЯ ЗАВОДСКОМ РАЙОНЕ ГОРОДА САРАТОВА, С ПРОЕКТОМ МЕЖЕВАНИЯ В ЕГО СОСТАВЕ»

ДОКУМЕНТАЦИЯ ПО ПЛАНИРОВКЕ ТЕРРИТОРИИ

Книга 3. Проект межевания территории (основная часть)

55/2021.ГП-ПМТ1

Том 3

Изм.	№ док.	Подп.	Дата

2021

ГАРАНТ ПРОЕКТ

ЗАКАЗЧИК – КОМИТЕТ ПО АРХИТЕКТУРЕ АДМИНИСТРАЦИИ МУНИЦИПАЛЬНОГО ОБРАЗОВАНИЯ «ГОРОД САРАТОВ»

«ПРОЕКТ ПЛАНИРОВКИ ТЕРРИТОРИИ, ОГРАНИЧЕННОЙ УЛ. ЖЕЛЕЗНОДОРОЖНОЙ, ПОЛОСОЙ ОТВОДА ЖЕЛЕЗНОЙ ДОРОГИ, ТЕРРИТОРИЕЙ СНТ «КОКУРИНО», КОКУРИНСКИМ ПРОЕЗДОМ, УЛ. КОКУРИНСКОЙ, УЛ. ИМ. АЗИНА В.М., ГРАНИЦЕЙ КАДАСТРОВОГО КВАРТАЛА 64:48:020420, ГРАНИЦЕЙ МИКРОРАЙОНА ВОРОБЬЕВКА, ГРАНИЦЕЙ МУНИЦИПАЛЬНОГО ОБРАЗОВАНИЯ ЗАВОДСКОМ РАЙОНЕ ГОРОДА САРАТОВА, С ПРОЕКТОМ МЕЖЕВАНИЯ В ЕГО СОСТАВЕ»

ДОКУМЕНТАЦИЯ ПО ПЛАНИРОВКЕ ТЕРРИТОРИИ

Книга 3. Проект межевания территории (основная часть)

55/2021.ГП-ПМТ1

Том 3

Директор **Н.И. Серендеев**

Изм.	№ док.	Подп.	Дата

Взам. инв. №

Подп. и дата

Инв. № подл.

2021

Обозначение	Наименование	Примечание
55/2021.ГП-ПМТ1.С	**Содержание тома 3**	2
55/2021.ГП-ПМТ1.СД	**Состав проекта планировки и проекта межевания территории**	3
55/2021.ГП-ПМТ1.ТЧ	**Текстовая часть**	4
55/2021.ГП-ПМТ1.ГЧ	**Графическая часть**	

Согласовано

Взам. инв. №

Подп. и дата

Инв. № подл.

Изм.	Кол.уч.	Лист	№ док.	Подп.	Дата	55/2021.ГП-ПМТ1.С		
Разраб.		Самсонов			06.23	СОДЕРЖАНИЕ ТОМА 3	Стадия	Лист	Листов
Пров.		Родина			06.23		П		1
Нач. отд.		Родина			06.23		ООО «ГАРАНТ ПРОЕКТ»		
Н.контроль		Антонов			06.23				
ГИП		Гольцов			06.23				

СОСТАВ ПРОЕКТА ПЛАНИРОВКИ И ПРОЕКТА МЕЖЕВАНИЯ ТЕРРИТОРИИ

Номер тома	Обозначение	Наименование	Примечание
1	55/2021.ГП-ППТ1	Проект планировки территории. Основная часть	
2	55/2021.ГП-ППТ2	Проект планировки территории. Материалы по обоснованию	
3	**55/2021.ГП-ПМТ1**	**Проект межевания территории. Основная часть**	
4	55/2021.ГП-ПМТ2	Проект межевания территории. Материалы по обоснованию	

Согласовано

Взам. инв. №

Подп. и дата

Инв. № подл.

Изм.	Кол.уч.	Лист	№ док.	Подп.	Дата
ГИП		Гольцов			06.21
Н. контр.		Антонов			06.21

55/2021.ГП-СД

СОСТАВ ПРОЕКТА ПЛАНИРОВКИ И ПРОЕКТА МЕЖЕВАНИЯ ТЕРРИТОРИИ

Стадия	Лист	Листов
П	1	1

ГАРАНТ ПРОЕКТ

СОДЕРЖАНИЕ ТЕКСТОВОЙ ЧАСТИ

1. ПЕРЕЧЕНЬ И СВЕДЕНИЯ О ПЛОЩАДИ ОБРАЗУЕМЫХ ЗЕМЕЛЬНЫХ УЧАСТКОВ, В ТОМ ЧИСЛЕ ВОЗМОЖНЫЕ СПОСОБЫ ИХ ОБРАЗОВАНИЯ 2
2. ПЕРЕЧЕНЬ И СВЕДЕНИЯ О ПЛОЩАДИ ОБРАЗУЕМЫХ ЗЕМЕЛЬНЫХ УЧАСТКОВ, КОТОРЫЕ БУДУТ ОТНЕСЕНЫ К ТЕРРИТОРИЯМ ОБЩЕГО ПОЛЬЗОВАНИЯ ИЛИ ИМУЩЕСТВУ ОБЩЕГО ПОЛЬЗОВАНИЯ, В ТОМ ЧИСЛЕ В ОТНОШЕНИИ КОТОРЫХ ПРЕДПОЛАГАЮТСЯ РЕЗЕРВИРОВАНИЕ И (ИЛИ) ИЗЪЯТИЕ ДЛЯ ГОСУДАРСТВЕННЫХ ИЛИ МУНИЦИПАЛЬНЫХ НУЖД 169
3. ВИД РАЗРЕШЕННОГО ИСПОЛЬЗОВАНИЯ ОБРАЗУЕМЫХ ЗЕМЕЛЬНЫХ УЧАСТКОВ В СООТВЕТСТВИИ С ПРОЕКТОМ ПЛАНИРОВКИ ТЕРРИТОРИИ В СЛУЧАЯХ, ПРЕДУСМОТРЕННЫХ НАСТОЯЩИМ КОДЕКСОМ. 169
4. ЦЕЛЕВОЕ НАЗНАЧЕНИЕ ЛЕСОВ, ВИД (ВИДЫ) РАЗРЕШЕННОГО ИСПОЛЬЗОВАНИЯ ЛЕСНОГО УЧАСТКА, КОЛИЧЕСТВЕННЫЕ И КАЧЕСТВЕННЫЕ ХАРАКТЕРИСТИКИ ЛЕСНОГО УЧАСТКА, СВЕДЕНИЯ О НАХОЖДЕНИИ ЛЕСНОГО УЧАСТКА В ГРАНИЦАХ ОСОБО ЗАЩИТНЫХ УЧАСТКОВ ЛЕСОВ (В СЛУЧАЕ, ЕСЛИ ПОДГОТОВКА ПРОЕКА МЕЖЕВАНИЯ ТЕРРИТОРИИ ОСУЩЕСТВЛЯЕТСЯ В ЦЕЛЯХ ОПРЕДЕЛЕНИЯ МЕСТОПОЛОЖЕНИЯ ГРАНИЦ ОБРАЗУЕМЫХ И (ИЛИ) ИЗМЕНЯЕМЫХ ЛЕСНЫХ УЧАСТКОВ) 172
5. СВЕДЕНИЯ О ГРАНИЦАХ ТЕРРИТОРИИ, В ОТНОШЕНИИ КОТОРОЙ УТВЕРЖДЕН ПРОЕКТ МЕЖЕВАНИЯ, СОДЕРЖАЩИЕ ПЕРЕЧЕНЬ КООРДИНАТ ХАРАКТЕРНЫХ ТОЧЕК ЭТИХ ГРАНИЦ В СИСТЕМЕ КООРДИНАТ, ИСПОЛЬЗУЕМОЙ ДЛЯ ВЕДЕНИЯ ЕДИНОГО ГОСУДАРСТВЕННОГО РЕЕСТРА НЕДВИЖИМОСТИ 172

Согласовано

Взам. инв.№

Подп. и дата

Инв. № подл.

Изм.	Кол.уч.	Лист	№ док.	Подп.	Дата	55/2021.ГП-ПМТ1.ТЧ		
Разраб.		Самсонов			08.21	Проект межевания территории. Основная часть	Стадия	Лист	Листов
Пров.		Родина			08.21		П	1	246
Нач. отд.		Родина			08.21		ГАРАНТ ПРОЕКТ		
Н.контр.		Антонов			08.21				
ГИП		Гольцов			08.21				

1. ПЕРЕЧЕНЬ И СВЕДЕНИЯ О ПЛОЩАДИ ОБРАЗУЕМЫХ ЗЕМЕЛЬНЫХ УЧАСТКОВ, В ТОМ ЧИСЛЕ ВОЗМОЖНЫЕ СПОСОБЫ ИХ ОБРАЗОВАНИЯ

Проектные решения проекта межевания территории (в соответствии с проектом планировки) предусматривают образование земельных участков из существующих земельных участков.

Работы по межеванию земельных участков проводятся в соответствии с Земельным кодексом РФ, ФЗ «О государственном кадастре недвижимости», Градостроительным Кодексом РФ, Лесным Кодексом РФ, Водным Кодексом РФ.

Земельные участки в границах планировочной структуры образованы с учетом ранее поставленных на государственный кадастровый учет земельных участков.

Проект межевания выполняется с учетом сохранения ранее образованных земельных участков, зарегистрированных в ЕГРН.

Способ образования земельных участков – «Образование из земель, находящихся в муниципальной собственности или государственной собственности».

Перечень и сведения о площади образуемых земельных участков приведен в Таблицах 1, 2, 3:

Кадастровый квартал 64:48:020420. Таблица 1.

Кадастровый квартал: 64:48:020420		
Земельный участок: -		
Образуемый ЗУ: 64:48:020420:ЗУ413		
Площадь: 537 м²		
№ п/п	**Координаты**	
	X	**Y**
1167	488282.5394	2289536.4092
947	488271.4357	2289553.0437
948	488265.1129	2289548.8232
949	488249.6232	2289531.6852
950	488257.5875	2289519.7537
Кадастровый квартал: 64:48:020420		
Земельный участок: -		
Образуемый ЗУ: 64:48:020420:ЗУ434		
Площадь: 5295 м²		
№ п/п	**Координаты**	
	X	**Y**
1044	488541.6209	2289839.9389
1196	488537.4139	2289897.4687
1197	488525.1855	2289922.8816
1198	488535.5797	2289947.5829
1199	488498.0005	2289986.1253
1200	488493.2317	2289994.3326
1052	488454.7994	2289970.0075
1051	488465.9031	2289953.3729
1050	488477.0067	2289936.7383
1049	488488.1104	2289920.1038
1048	488499.2141	2289903.4692
1047	488510.3177	2289886.8347
1046	488521.4214	2289870.2001
1045	488532.5251	2289853.5655

Кадастровый квартал: 64:48:020420		
Земельный участок: -		
Образуемый ЗУ: 64:48:020420:ЗУ435		
Площадь: 600 м²		
№ п/п	Координаты	
	X	Y
834	488649.0821	2289732.9859
835	488637.9785	2289749.6205
1253	488613.0266	2289732.965
845	488624.1303	2289716.3304
Кадастровый квартал: 64:48:020420		
Земельный участок: -		
Образуемый ЗУ: 64:48:020420:ЗУ436		
Площадь: 600 м²		
№ п/п	Координаты	
	X	Y
835	488637.9785	2289749.6205
836	488626.8748	2289766.255
1254	488601.923	2289749.5995
1253	488613.0266	2289732.965
Кадастровый квартал: 64:48:020420		
Земельный участок: -		
Образуемый ЗУ: 64:48:020420:ЗУ437		
Площадь: 600 м²		
№ п/п	Координаты	
	X	Y
836	488626.8748	2289766.255
837	488615.7711	2289782.8896
838	488590.8193	2289766.2341
1254	488601.923	2289749.5995
Кадастровый квартал: 64:48:020420		
Земельный участок: -		
Образуемый ЗУ: 64:48:020420:ЗУ438		
Площадь: 600 м²		
№ п/п	Координаты	
	X	Y
844	488635.234	2289699.6958
845	488624.1303	2289716.3304
842	488599.1847	2289699.6791
843	488610.2884	2289683.0445
Кадастровый квартал: 64:48:020420		
Земельный участок: -		

Образуемый ЗУ: 64:48:020420:ЗУ439		
Площадь: 600 м²		
№ п/п	Координаты	
	X	Y
845	488624.1303	2289716.3304
1253	488613.0266	2289732.965
841	488588.0811	2289716.3137
842	488599.1847	2289699.6791
Кадастровый квартал: 64:48:020420		
Земельный участок: -		

Образуемый ЗУ: 64:48:020420:ЗУ440		
Площадь: 600 м²		
№ п/п	Координаты	
	X	Y
1253	488613.0266	2289732.965
1254	488601.923	2289749.5995
840	488576.9774	2289732.9482
841	488588.0811	2289716.3137
Кадастровый квартал: 64:48:020420		
Земельный участок: -		

Образуемый ЗУ: 64:48:020420:ЗУ41		
Площадь: 600 м²		
№ п/п	Координаты	
	X	Y
1254	488601.923	2289749.5995
838	488590.8193	2289766.2341
839	488565.8738	2289749.5828
840	488576.9774	2289732.9482
Кадастровый квартал: 64:48:020420		
Земельный участок: -		

Образуемый ЗУ: 64:48:020420:ЗУ442		
Площадь: 600 м²		
№ п/п	Координаты	
	X	Y
846	488618.3501	2289640.3331
847	488607.2464	2289656.9677
858	488582.3009	2289640.3164
859	488593.4045	2289623.6818
Кадастровый квартал: 64:48:020420		
Земельный участок: -		

Образуемый ЗУ: 64:48:020420:ЗУ443	
Площадь: 600 м²	
№ п/п	Координаты

	X	Y
847	488607.2464	2289656.9677
848	488596.1427	2289673.6022
857	488571.1972	2289656.9509
858	488582.3009	2289640.3164
Кадастровый квартал: 64:48:020420		
Земельный участок: -		
Образуемый ЗУ: 64:48:020420:ЗУ444		
Площадь: 600 м²		
№ п/п	Координаты	
	X	Y
848	488596.1427	2289673.6022
849	488585.0391	2289690.2368
856	488560.0935	2289673.5855
857	488571.1972	2289656.9509
Кадастровый квартал: 64:48:020420		
Земельный участок: -		
Образуемый ЗУ: 64:48:020420:ЗУ445		
Площадь: 600 м²		
№ п/п	Координаты	
	X	Y
849	488585.0391	2289690.2368
850	488573.9354	2289706.8713
855	488548.9899	2289690.2201
856	488560.0935	2289673.5855
Кадастровый квартал: 64:48:020420		
Земельный участок: -		
Образуемый ЗУ: 64:48:020420:ЗУ446		
Площадь: 600 м²		
№ п/п	Координаты	
	X	Y
850	488573.9354	2289706.8713
851	488562.8317	2289723.5059
854	488537.8862	2289706.8546
855	488548.9899	2289690.2201
Кадастровый квартал: 64:48:020420		
Земельный участок: -		
Образуемый ЗУ: 64:48:020420:ЗУ447		
Площадь: 600 м²		
№ п/п	Координаты	
	X	Y
851	488562.8317	2289723.5059
852	488551.7281	2289740.1405

853	488526.7762	2289723.485
854	488537.8862	2289706.8546
Кадастровый квартал: 64:48:020420		
Земельный участок: -		
Образуемый ЗУ: 64:48:020420:ЗУ448		
Площадь: 600 м²		
№ п/п	**Координаты**	
	X	**У**
860	488588.4497	2289548.2356
861	488577.346	2289564.8701
1131	488552.3942	2289548.2146
883	488563.4978	2289531.5801
Кадастровый квартал: 64:48:020420		
Земельный участок: -		
Образуемый ЗУ: 64:48:020420:ЗУ449		
Площадь: 600 м²		
№ п/п	**Координаты**	
	X	**У**
861	488577.346	2289564.8701
862	488566.2423	2289581.5047
1132	488541.2905	2289564.8492
1131	488552.3942	2289548.2146
Кадастровый квартал: 64:48:020420		
Земельный участок: -		
Образуемый ЗУ: 64:48:020420:ЗУ450		
Площадь: 600 м²		
№ п/п	**Координаты**	
	X	**У**
862	488566.2423	2289581.5047
863	488555.1387	2289598.1392
1133	488530.1868	2289581.4838
1132	488541.2905	2289564.8492
Кадастровый квартал: 64:48:020420		
Земельный участок: -		
Образуемый ЗУ: 64:48:020420:ЗУ451		
Площадь: 600 м²		
№ п/п	**Координаты**	
	X	**У**
863	488555.1387	2289598.1392
864	488544.035	2289614.7738
1134	488519.0832	2289598.1183
1133	488530.1868	2289581.4838

Кадастровый квартал: 64:48:020420		
Земельный участок: -		
Образуемый ЗУ: 64:48:020420:ЗУ452		
Площадь: 600 м²		
№ п/п	Координаты	
	X	У
864	488544.035	2289614.7738
865	488532.9313	2289631.4084
1135	488507.9795	2289614.7529
1134	488519.0832	2289598.1183

Кадастровый квартал: 64:48:020420		
Земельный участок: -		
Образуемый ЗУ: 64:48:020420:ЗУ453		
Площадь: 600 м²		
№ п/п	Координаты	
	X	У
865	488532.9313	2289631.4084
866	488521.8277	2289648.0429
1136	488496.8758	2289631.3874
1135	488507.9795	2289614.7529

Кадастровый квартал: 64:48:020420		
Земельный участок: -		
Образуемый ЗУ: 64:48:020420:ЗУ454		
Площадь: 600 м²		
№ п/п	Координаты	
	X	У
866	488521.8277	2289648.0429
867	488510.7241	2289664.6774
1137	488485.7722	2289648.022
1136	488496.8758	2289631.3874

Кадастровый квартал: 64:48:020420		
Земельный участок: -		
Образуемый ЗУ: 64:48:020420:ЗУ455		
Площадь: 600 м²		
№ п/п	Координаты	
	X	У
867	488510.7241	2289664.6774
868	488499.6204	2289681.312
1138	488474.6685	2289664.6566
1137	488485.7722	2289648.022

Кадастровый квартал: 64:48:020420
Земельный участок: -
Образуемый ЗУ: 64:48:020420:ЗУ456

Площадь: 600 м²		
№ п/п	Координаты	
	X	Y
868	488499.6204	2289681.312
869	488488.5167	2289697.9465
1139	488463.5649	2289681.2911
1138	488474.6685	2289664.6566
Кадастровый квартал: 64:48:020420		
Земельный участок: -		
Образуемый ЗУ: 64:48:020420:ЗУ457		
Площадь: 600 м²		
№ п/п	Координаты	
	X	Y
882	488524.6015	2289514.9455
883	488563.4978	2289531.5801
880	488538.546	2289514.9246
881	488549.6496	2289498.29
Кадастровый квартал: 64:48:020420		
Земельный участок: -		
Образуемый ЗУ: 64:48:020420:ЗУ458		
Площадь: 600 м²		
№ п/п	Координаты	
	X	Y
883	488563.4978	2289531.5801
1131	488552.3942	2289548.2146
879	488527.4423	2289531.5591
880	488538.546	2289514.9246
Кадастровый квартал: 64:48:020420		
Земельный участок: -		
Образуемый ЗУ: 64:48:020420:ЗУ459		
Площадь: 600 м²		
№ п/п	Координаты	
	X	Y
1131	488552.3942	2289548.2146
1132	488541.2905	2289564.8492
878	488516.3387	2289548.1937
879	488527.4423	2289531.5591
Кадастровый квартал: 64:48:020420		
Земельный участок: -		
Образуемый ЗУ: 64:48:020420:ЗУ460		
Площадь: 600 м²		
№ п/п	Координаты	
	X	Y

1132	488541.2905	2289564.8492
1133	488530.1868	2289581.4838
877	488505.235	2289564.8283
878	488516.3387	2289548.1937
Кадастровый квартал: 64:48:020420		
Земельный участок: -		
Образуемый ЗУ: 64:48:020420:ЗУ461		
Площадь: 600 м²		
№ п/п	**Координаты**	
	X	**У**
1133	488530.1868	2289581.4838
1134	488519.0832	2289598.1183
876	488494.1313	2289581.4628
877	488505.235	2289564.8283
Кадастровый квартал: 64:48:020420		
Земельный участок: -		
Образуемый ЗУ: 64:48:020420:ЗУ462		
Площадь: 600 м²		
№ п/п	**Координаты**	
	X	**У**
1134	488519.0832	2289598.1183
1135	488507.9795	2289614.7529
875	488483.0277	2289598.0974
876	488494.1313	2289581.4628
Кадастровый квартал: 64:48:020420		
Земельный участок: -		
Образуемый ЗУ: 64:48:020420:ЗУ463		
Площадь: 600 м²		
№ п/п	**Координаты**	
	X	**У**
1135	488507.9795	2289614.7529
1136	488496.8758	2289631.3874
874	488471.924	2289614.7319
875	488483.0277	2289598.0974
Кадастровый квартал: 64:48:020420		
Земельный участок: -		
Образуемый ЗУ: 64:48:020420:ЗУ464		
Площадь: 600 м²		
№ п/п	**Координаты**	
	X	**У**
1136	488496.8758	2289631.3874
1137	488485.7722	2289648.022
873	488460.8203	2289631.3665

874	488471.924	2289614.7319
Кадастровый квартал: 64:48:020420		
Земельный участок: -		
Образуемый ЗУ: 64:48:020420:ЗУ465		
Площадь: 600 м²		
№ п/п	**Координаты**	
	X	**У**
1137	488485.7722	2289648.022
1138	488474.6685	2289664.6566
872	488449.7167	2289648.0011
873	488460.8203	2289631.3665
Кадастровый квартал: 64:48:020420		
Земельный участок: -		
Образуемый ЗУ: 64:48:020420:ЗУ466		
Площадь: 600 м²		
№ п/п	**Координаты**	
	X	**У**
1138	488474.6685	2289664.6566
1139	488463.5649	2289681.2911
871	488438.613	2289664.6356
872	488449.7167	2289648.0011
Кадастровый квартал: 64:48:020420		
Земельный участок: -		
Образуемый ЗУ: 64:48:020420:ЗУ467		
Площадь: 600 м²		
№ п/п	**Координаты**	
	X	**У**
884	488546.614	2289472.2173
885	488535.5103	2289488.8518
1140	488510.5585	2289472.1963
904	488521.6623	2289455.5618
Кадастровый квартал: 64:48:020420		
Земельный участок: -		
Образуемый ЗУ: 64:48:020420:ЗУ468		
Площадь: 600 м²		
№ п/п	**Координаты**	
	X	**У**
885	488535.5103	2289488.8518
886	488524.4067	2289505.4864
1141	488499.4548	2289488.8309
1140	488510.5585	2289472.1963
Кадастровый квартал: 64:48:020420		

Земельный участок: -		
Образуемый ЗУ: 64:48:020420:ЗУ469		
Площадь: 600 м²		
№ п/п	**Координаты**	
	X	**Y**
886	488524.4067	2289505.4864
887	488513.303	2289522.1209
1142	488488.3511	2289505.4654
1141	488499.4548	2289488.8309
Кадастровый квартал: 64:48:020420		
Земельный участок: -		
Образуемый ЗУ: 64:48:020420:ЗУ470		
Площадь: 600 м²		
№ п/п	**Координаты**	
	X	**Y**
887	488513.303	2289522.1209
888	488502.1993	2289538.7555
1143	488477.2475	2289522.1
1142	488488.3511	2289505.4654
Кадастровый квартал: 64:48:020420		
Земельный участок: -		
Образуемый ЗУ: 64:48:020420:ЗУ471		
Площадь: 600 м²		
№ п/п	**Координаты**	
	X	**Y**
888	488502.1993	2289538.7555
889	488491.0957	2289555.3901
1144	488466.1438	2289538.7346
1143	488477.2475	2289522.1
Кадастровый квартал: 64:48:020420		
Земельный участок: -		
Образуемый ЗУ: 64:48:020420:ЗУ472		
Площадь: 600 м²		
№ п/п	**Координаты**	
	X	**Y**
889	488491.0957	2289555.3901
890	488479.992	2289572.0246
1145	488455.0402	2289555.3691
1144	488466.1438	2289538.7346
Кадастровый квартал: 64:48:020420		
Земельный участок: -		
Образуемый ЗУ: 64:48:020420:ЗУ473		
Площадь: 600 м²		

№ п/п	Координаты	
	X	Y
890	488479.992	2289572.0246
891	488468.8883	2289588.6592
1146	488443.9365	2289572.0037
1145	488455.0402	2289555.3691
Кадастровый квартал: 64:48:020420		
Земельный участок: -		
Образуемый ЗУ: 64:48:020420:ЗУ474		
Площадь: 600 м²		
№ п/п	Координаты	
	X	Y
891	488468.8883	2289588.6592
892	488457.7847	2289605.2938
1147	488432.8328	2289588.6383
1146	488443.9365	2289572.0037
Кадастровый квартал: 64:48:020420		
Земельный участок: -		
Образуемый ЗУ: 64:48:020420:ЗУ475		
Площадь: 600 м²		
№ п/п	Координаты	
	X	Y
904	488521.6621	2289455.5618
1140	488510.5585	2289472.1963
902	488485.6066	2289455.5408
903	488496.7103	2289438.9063
Кадастровый квартал: 64:48:020420		
Земельный участок: -		
Образуемый ЗУ: 64:48:020420:ЗУ476		
Площадь: 600 м²		
№ п/п	Координаты	
	X	Y
1140	488510.5585	2289472.1963
1141	488499.4548	2289488.8309
901	488474.503	2289472.1754
902	488485.6066	2289455.5408
Кадастровый квартал: 64:48:020420		
Земельный участок: -		
Образуемый ЗУ: 64:48:020420:ЗУ477		
Площадь: 600 м²		
№ п/п	Координаты	
	X	Y
1141	488499.4548	2289488.8309

1142	488488.3511	2289505.4654
900	488463.3993	2289488.81
901	488474.503	2289472.1754
Кадастровый квартал: 64:48:020420		
Земельный участок: -		
Образуемый ЗУ: 64:48:020420:ЗУ478		
Площадь: 600 м²		
№ п/п	**Координаты**	
	X	**У**
1142	488488.3511	2289505.4654
1143	488477.2475	2289522.1
899	488452.2956	2289505.4445
900	488463.3993	2289488.81
Кадастровый квартал: 64:48:020420		
Земельный участок: -		
Образуемый ЗУ: 64:48:020420:ЗУ479		
Площадь: 600 м²		
№ п/п	**Координаты**	
	X	**У**
1143	488477.2475	2289522.1
1144	488466.1438	2289538.7346
898	488441.192	2289522.0791
899	488452.2956	2289505.4445
Кадастровый квартал: 64:48:020420		
Земельный участок: -		
Образуемый ЗУ: 64:48:020420:ЗУ480		
Площадь: 600 м²		
№ п/п	**Координаты**	
	X	**У**
1144	488466.1438	2289538.7346
1145	488455.0402	2289555.3691
897	488430.0883	2289538.7136
898	488441.192	2289522.0791
Кадастровый квартал: 64:48:020420		
Земельный участок: -		
Образуемый ЗУ: 64:48:020420:ЗУ481		
Площадь: 600 м²		
№ п/п	**Координаты**	
	X	**У**
1145	488455.0402	2289555.3691
1146	488443.9365	2289572.0037
896	488418.9846	2289555.3482
897	488430.0883	2289538.7136

Кадастровый квартал: 64:48:020420		
Земельный участок: -		
Образуемый ЗУ: 64:48:020420:ЗУ482		
Площадь: 600 м²		
№ п/п	Координаты	
	X	Y
1146	488443.9365	2289572.0037
1147	488432.8328	2289588.6383
895	488407.881	2289571.9828
896	488418.9846	2289555.3482
Кадастровый квартал: 64:48:020420		
Земельный участок: -		
Образуемый ЗУ: 64:48:020420:ЗУ483		
Площадь: 600 м²		
№ п/п	Координаты	
	X	Y
905	488482.5709	2289429.4682
906	488471.4673	2289446.1027
1148	488446.5154	2289429.4472
930	488457.6191	2289412.8127
Кадастровый квартал: 64:48:020420		
Земельный участок: -		
Образуемый ЗУ: 64:48:020420:ЗУ484		
Площадь: 600 м²		
№ п/п	Координаты	
	X	Y
906	488471.4673	2289446.1027
907	488460.3636	2289462.7373
1149	488435.4117	2289446.0818
1148	488446.5154	2289429.4472
Кадастровый квартал: 64:48:020420		
Земельный участок: -		
Образуемый ЗУ: 64:48:020420:ЗУ485		
Площадь: 600 м²		
№ п/п	Координаты	
	X	Y
907	488460.3636	2289462.7373
908	488449.2599	2289479.3718
1150	488424.3081	2289462.7163
1149	488435.4117	2289446.0818
Кадастровый квартал: 64:48:020420		
Земельный участок: -		

Образуемый ЗУ: 64:48:020420:ЗУ486		
Площадь: 600 м²		
№ п/п	Координаты	
	X	Y
908	488449.2599	2289479.3718
909	488438.1563	2289496.0064
1151	488413.2044	2289479.3509
1150	488424.3081	2289462.7163
Кадастровый квартал: 64:48:020420		
Земельный участок: -		
Образуемый ЗУ: 64:48:020420:ЗУ487		
Площадь: 600 м²		
№ п/п	Координаты	
	X	Y
909	488438.1563	2289496.0064
910	488427.0526	2289512.641
1152	488402.1008	2289495.9855
1151	488413.2044	2289479.3509
Кадастровый квартал: 64:48:020420		
Земельный участок: -		
Образуемый ЗУ: 64:48:020420:ЗУ488		
Площадь: 600 м²		
№ п/п	Координаты	
	X	Y
910	488427.0526	2289512.641
911	488415.9489	2289529.2755
1153	488390.9971	2289512.62
1152	488402.1008	2289495.9855
Кадастровый квартал: 64:48:020420		
Земельный участок: -		
Образуемый ЗУ: 64:48:020420:ЗУ489		
Площадь: 600 м²		
№ п/п	Координаты	
	X	Y
911	488415.9489	2289529.2755
912	488404.8453	2289545.9101
1154	488379.8934	2289529.2546
1153	488390.9971	2289512.62
Кадастровый квартал: 64:48:020420		
Земельный участок: -		
Образуемый ЗУ: 64:48:020420:ЗУ490		
Площадь: 600 м²		
№ п/п	Координаты	

	X	Y
912	488404.8453	2289545.9101
913	488393.7416	2289562.5446
1155	488368.7898	2289545.8892
1154	488379.8934	2289529.2546
Кадастровый квартал: 64:48:020420		
Земельный участок: -		
Образуемый ЗУ: 64:48:020420:ЗУ491		
Площадь: 600 м²		
№ п/п	Координаты	
	X	Y
913	488393.7416	2289562.5446
914	488382.6379	2289579.1792
1156	488357.6861	2289562.5237
1155	488368.7898	2289545.8892
Кадастровый квартал: 64:48:020420		
Земельный участок: -		
Образуемый ЗУ: 64:48:020420:ЗУ492		
Площадь: 600 м²		
№ п/п	Координаты	
	X	Y
914	488382.6379	2289579.1792
915	488371.5343	2289595.8138
1157	488346.5824	2289579.1583
1156	488357.6861	2289562.5237
Кадастровый квартал: 64:48:020420		
Земельный участок: -		
Образуемый ЗУ: 64:48:020420:ЗУ493		
Площадь: 600 м²		
№ п/п	Координаты	
	X	Y
915	488371.5343	2289595.8138
916	488360.4306	2289612.4483
917	488335.4788	2289595.7928
1157	488346.5824	2289579.1583
Кадастровый квартал: 64:48:020420		
Земельный участок: -		
Образуемый ЗУ: 64:48:020420:ЗУ494		
Площадь: 600 м²		
№ п/п	Координаты	
	X	Y
930	488457.6191	2289412.8127
1148	488446.5154	2289429.4472

928	488421.5418	2289412.7772
929	488432.6455	2289396.1427
Кадастровый квартал: 64:48:020420		
Земельный участок: -		
Образуемый ЗУ: 64:48:020420:ЗУ495		
Площадь: 600 м²		
№ п/п	**Координаты**	
	X	**У**
1148	488446.5154	2289429.4472
1149	488435.4117	2289446.0818
927	488410.4382	2289429.4118
928	488421.5418	2289412.7772
Кадастровый квартал: 64:48:020420		
Земельный участок: -		
Образуемый ЗУ: 64:48:020420:ЗУ496		
Площадь: 600 м²		
№ п/п	**Координаты**	
	X	**У**
1149	488435.4117	2289446.0818
1150	488424.3081	2289462.7163
926	488399.3345	2289446.0463
927	488410.4382	2289429.4118
Кадастровый квартал: 64:48:020420		
Земельный участок: -		
Образуемый ЗУ: 64:48:020420:ЗУ497		
Площадь: 600 м²		
№ п/п	**Координаты**	
	X	**У**
1150	488424.3081	2289462.7163
1151	488413.2044	2289479.3509
925	488388.2387	2289462.6862
926	488399.3345	2289446.0463
Кадастровый квартал: 64:48:020420		
Земельный участок: -		
Образуемый ЗУ: 64:48:020420:ЗУ498		
Площадь: 600 м²		
№ п/п	**Координаты**	
	X	**У**
1151	488413.2044	2289479.3509
1152	488402.1008	2289495.9855
924	488377.1351	2289479.3207
925	488388.2387	2289462.6862

Кадастровый квартал: 64:48:020420		
Земельный участок: -		
Образуемый ЗУ: 64:48:020420:ЗУ499		
Площадь: 600 м²		
№ п/п	Координаты	
	X	Y
1152	488402.1008	2289495.9855
1153	488390.9971	2289512.62
923	488366.0314	2289495.9553
924	488377.1351	2289479.3207

Кадастровый квартал: 64:48:020420		
Земельный участок: -		
Образуемый ЗУ: 64:48:020420:ЗУ500		
Площадь: 600 м²		
№ п/п	Координаты	
	X	Y
1153	488390.9971	2289512.62
1154	488379.8934	2289529.2546
922	488354.9278	2289512.5899
923	488366.0314	2289495.9553

Кадастровый квартал: 64:48:020420		
Земельный участок: -		
Образуемый ЗУ: 64:48:020420:ЗУ501		
Площадь: 600 м²		
№ п/п	Координаты	
	X	Y
1154	488379.8934	2289529.2546
1155	488368.7898	2289545.8892
921	488343.8379	2289529.2337
922	488354.9278	2289512.5899

Кадастровый квартал: 64:48:020420		
Земельный участок: -		
Образуемый ЗУ: 64:48:020420:ЗУ502		
Площадь: 600 м²		
№ п/п	Координаты	
	X	Y
1155	488368.7898	2289545.8892
1156	488357.6861	2289562.5237
920	488332.7343	2289545.8682
921	488343.8379	2289529.2337

Кадастровый квартал: 64:48:020420
Земельный участок: -
Образуемый ЗУ: 64:48:020420:ЗУ503

Площадь: 600 м²		
№ п/п	Координаты	
	X	Y
1156	488357.6861	2289562.5237
1157	488346.5824	2289579.1583
919	488321.6306	2289562.5028
920	488332.7343	2289545.8682
Кадастровый квартал: 64:48:020420		
Земельный участок: -		
Образуемый ЗУ: 64:48:020420:ЗУ504		
Площадь: 600 м²		
№ п/п	Координаты	
	X	Y
1157	488346.5824	2289579.1583
917	488335.4788	2289595.7928
918	488310.5269	2289579.1373
919	488321.6306	2289562.5028
Кадастровый квартал: 64:48:020420		
Земельный участок: -		
Образуемый ЗУ: 64:48:020420:ЗУ505		
Площадь: 600 м²		
№ п/п	Координаты	
	X	Y
935	488418.5279	2289386.719
936	488407.4242	2289403.3536
1158	488382.4723	2289386.6981
961	488393.576	2289370.0636
Кадастровый квартал: 64:48:020420		
Земельный участок: -		
Образуемый ЗУ: 64:48:020420:ЗУ506		
Площадь: 600 м²		
№ п/п	Координаты	
	X	Y
936	488407.4242	2289403.3536
937	488396.3205	2289419.9882
1159	488371.3687	2289403.3327
1158	488382.4723	2289386.6981
Кадастровый квартал: 64:48:020420		
Земельный участок: -		
Образуемый ЗУ: 64:48:020420:ЗУ507		
Площадь: 600 м²		
№ п/п	Координаты	
	X	Y

937	488396.3205	2289419.9882
938	488385.2169	2289436.6227
1160	488360.265	2289419.9672
1159	488371.3687	2289403.3327
Кадастровый квартал: 64:48:020420		
Земельный участок: -		
Образуемый ЗУ: 64:48:020420:ЗУ508		
Площадь: 600 м²		
№ п/п	**Координаты**	
	X	**У**
938	488385.2169	2289436.6227
939	488374.1132	2289453.2573
1161	488349.1614	2289436.6018
1160	488360.265	2289419.9672
Кадастровый квартал: 64:48:020420		
Земельный участок: -		
Образуемый ЗУ: 64:48:020420:ЗУ509		
Площадь: 600 м²		
№ п/п	**Координаты**	
	X	**У**
939	488374.1132	2289453.2573
940	488363.0095	2289469.8919
1162	488338.0577	2289453.2364
1161	488349.1614	2289436.6018
Кадастровый квартал: 64:48:020420		
Земельный участок: -		
Образуемый ЗУ: 64:48:020420:ЗУ510		
Площадь: 600 м²		
№ п/п	**Координаты**	
	X	**У**
940	488363.0095	2289469.8919
941	488351.9059	2289486.5264
1163	488326.554	2289469.8709
1162	488338.0577	2289453.2364
Кадастровый квартал: 64:48:020420		
Земельный участок: -		
Образуемый ЗУ: 64:48:020420:ЗУ511		
Площадь: 600 м²		
№ п/п	**Координаты**	
	X	**У**
941	488351.9059	2289486.5264
942	488340.8022	2289503.161
1164	488315.8504	2289486.5055

1163	488326.954	2289469.8709
Кадастровый квартал: 64:48:020420		
Земельный участок: -		
Образуемый ЗУ: 64:48:020420:ЗУ512		
Площадь: 600 м²		
№ п/п	**Координаты**	
	X	**У**
942	488340.8022	2289503.161
943	488329.6985	2289519.7955
1165	488304.7467	2289503.14
1164	488315.8504	2289486.5055
Кадастровый квартал: 64:48:020420		
Земельный участок: -		
Образуемый ЗУ: 64:48:020420:ЗУ513		
Площадь: 600 м²		
№ п/п	**Координаты**	
	X	**У**
943	488329.6985	2289519.7955
944	488318.5949	2289536.4301
1166	488293.643	2289519.7746
1165	488304.7467	2289503.14
Кадастровый квартал: 64:48:020420		
Земельный участок: -		
Образуемый ЗУ: 64:48:020420:ЗУ514		
Площадь: 600 м²		
№ п/п	**Координаты**	
	X	**У**
944	488318.5949	2289536.4301
945	488307.4912	2289553.0647
1167	488282.5394	2289536.4092
1166	488293.643	2289519.7746
Кадастровый квартал: 64:48:020420		
Земельный участок: -		
Образуемый ЗУ: 64:48:020420:ЗУ515		
Площадь: 600 м²		
№ п/п	**Координаты**	
	X	**У**
945	488307.4912	2289553.0647
946	488296.3875	2289569.6992
947	488271.4357	2289553.0437
1167	488282.5394	2289536.4092
Кадастровый квартал: 64:48:020420		

Земельный участок: -		
Образуемый ЗУ: 64:48:020420:ЗУ516		
Площадь: 600 м²		
№ п/п	**Координаты**	
	X	**Y**
961	488393.576	2289370.0636
1158	488382.4723	2289386.6981
959	488357.5205	2289370.0426
960	488368.6242	2289353.4081

Кадастровый квартал: 64:48:020420		
Земельный участок: -		
Образуемый ЗУ: 64:48:020420:ЗУ517		
Площадь: 600 м²		
№ п/п	**Координаты**	
	X	**Y**
1158	488382.4723	2289386.6981
1159	488371.3687	2289403.3327
958	488346.4168	2289386.6772
959	488357.5205	2289370.0426

Кадастровый квартал: 64:48:020420		
Земельный участок: -		
Образуемый ЗУ: 64:48:020420:ЗУ518		
Площадь: 600 м²		
№ п/п	**Координаты**	
	X	**Y**
1159	488371.3687	2289403.3327
1160	488360.265	2289419.9672
957	488335.3132	2289403.3117
958	488346.4168	2289386.6772

Кадастровый квартал: 64:48:020420		
Земельный участок: -		
Образуемый ЗУ: 64:48:020420:ЗУ519		
Площадь: 600 м²		
№ п/п	**Координаты**	
	X	**Y**
1160	488360.265	2289419.9672
1161	488349.1614	2289436.6018
956	488324.2095	2289419.9463
957	488335.3132	2289403.3117

Кадастровый квартал: 64:48:020420
Земельный участок: -
Образуемый ЗУ: 64:48:020420:ЗУ520
Площадь: 600 м²

№ п/п	Координаты	
	X	Y
1161	488349.1614	2289436.6018
1162	488338.0577	2289453.2364
955	488313.1058	2289436.5809
956	488324.2095	2289419.9463
Кадастровый квартал: 64:48:020420		
Земельный участок: -		
Образуемый ЗУ: 64:48:020420:ЗУ521		
Площадь: 600 м²		
№ п/п	Координаты	
	X	Y
1162	488338.0577	2289453.2364
1163	488326.954	2289469.8709
954	488302.0022	2289453.2154
955	488313.1058	2289436.5809
Кадастровый квартал: 64:48:020420		
Земельный участок: -		
Образуемый ЗУ: 64:48:020420:ЗУ522		
Площадь: 600 м²		
№ п/п	Координаты	
	X	Y
1163	488326.954	2289469.8709
1164	488315.8504	2289486.5055
953	488290.8985	2289469.85
954	488302.0022	2289453.2154
Кадастровый квартал: 64:48:020420		
Земельный участок: -		
Образуемый ЗУ: 64:48:020420:ЗУ523		
Площадь: 600 м²		
№ п/п	Координаты	
	X	Y
1164	488315.8504	2289486.5055
1165	488304.7467	2289503.14
952	488279.7949	2289486.4846
953	488290.8985	2289469.85
Кадастровый квартал: 64:48:020420		
Земельный участок: -		
Образуемый ЗУ: 64:48:020420:ЗУ524		
Площадь: 600 м²		
№ п/п	Координаты	
	X	Y
1165	488304.7467	2289503.14

1166	488293.643	2289519.7746
951	488268.6912	2289503.1191
952	488279.7949	2289486.4846
Кадастровый квартал: 64:48:020420		
Земельный участок: -		
Образуемый ЗУ: 64:48:020420:ЗУ525		
Площадь: 600 м²		
№ п/п	**Координаты**	
	X	**Y**
1166	488293.643	2289519.7746
1167	488282.5394	2289536.4092
950	488257.5875	2289519.7537
951	488268.6912	2289503.1191
Кадастровый квартал: 64:48:020420		
Земельный участок: -		
Образуемый ЗУ: 64:48:020420:ЗУ526		
Площадь: 600 м²		
№ п/п	**Координаты**	
	X	**Y**
970	488354.4848	2289343.9699
971	488343.3811	2289360.6045
1168	488318.4293	2289343.949
993	488329.5329	2289327.3144
Кадастровый квартал: 64:48:020420		
Земельный участок: -		
Образуемый ЗУ: 64:48:020420:ЗУ527		
Площадь: 600 м²		
№ п/п	**Координаты**	
	X	**Y**
971	488343.3811	2289360.6045
972	488332.2775	2289377.2391
1169	488307.3256	2289360.5836
1168	488318.4293	2289343.949
Кадастровый квартал: 64:48:020420		
Земельный участок: -		
Образуемый ЗУ: 64:48:020420:ЗУ528		
Площадь: 600 м²		
№ п/п	**Координаты**	
	X	**Y**
972	488332.2775	2289377.2391
973	488321.1738	2289393.8736
1170	488296.222	2289377.2181
1169	488307.3256	2289360.5836

Кадастровый квартал: 64:48:020420		
Земельный участок: -		
Образуемый ЗУ: 64:48:020420:ЗУ529		
Площадь: 600 м²		
№ п/п	Координаты	
	X	Y
973	488321.1738	2289393.8736
974	488310.0701	2289410.5082
1171	488285.1183	2289393.8527
1170	488296.222	2289377.2181
Кадастровый квартал: 64:48:020420		
Земельный участок: -		
Образуемый ЗУ: 64:48:020420:ЗУ530		
Площадь: 600 м²		
№ п/п	Координаты	
	X	Y
974	488310.0701	2289410.5082
975	488298.9665	2289427.1428
1172	488274.0146	2289410.4873
1171	488285.1183	2289393.8527
Кадастровый квартал: 64:48:020420		
Земельный участок: -		
Образуемый ЗУ: 64:48:020420:ЗУ531		
Площадь: 600 м²		
№ п/п	Координаты	
	X	Y
975	488298.9665	2289427.1428
976	488287.8628	2289443.7773
1173	488262.911	2289427.1218
1172	488274.0146	2289410.4873
Кадастровый квартал: 64:48:020420		
Земельный участок: -		
Образуемый ЗУ: 64:48:020420:ЗУ532		
Площадь: 600 м²		
№ п/п	Координаты	
	X	Y
976	488287.8628	2289443.7773
977	488276.7591	2289460.4119
1174	488251.8073	2289443.7564
1173	488262.911	2289427.1218
Кадастровый квартал: 64:48:020420		
Земельный участок: -		

Образуемый ЗУ: 64:48:020420:ЗУ533		
Площадь: 600 м²		
№ п/п	**Координаты**	
	X	**У**
977	488276.7591	2289460.4119
978	488265.6555	2289477.0464
1175	488240.7036	2289460.3909
1174	488251.8073	2289443.7564
Кадастровый квартал: 64:48:020420		
Земельный участок: -		
Образуемый ЗУ: 64:48:020420:ЗУ534		
Площадь: 600 м²		
№ п/п	**Координаты**	
	X	**У**
978	488265.6555	2289477.0464
979	488254.5518	2289493.681
1176	488229.6	2289477.0255
1175	488240.7036	2289460.3909
Кадастровый квартал: 64:48:020420		
Земельный участок: -		
Образуемый ЗУ: 64:48:020420:ЗУ535		
Площадь: 600 м²		
№ п/п	Координаты	
	X	У
979	488254.5518	2289493.681
1260	488243.4482	2289510.3156
1177	488218.4963	2289493.6601
1176	488229.6	2289477.0255
Кадастровый квартал: 64:48:020420		
Земельный участок: -		
Образуемый ЗУ: 64:48:020420:ЗУ536		
Площадь: 600 м²		
№ п/п	**Координаты**	
	X	**У**
993	488329.5329	2289327.3144
1168	488318.4293	2289343.949
991	488293.4774	2289327.2935
992	488304.5811	2289310.659
Кадастровый квартал: 64:48:020420		
Земельный участок: -		
Образуемый ЗУ: 64:48:020420:ЗУ537		
Площадь: 600 м²		
№ п/п	**Координаты**	

	X	Y
1168	488318.4293	2289343.949
1169	488307.3256	2289360.5836
990	488282.3738	2289343.9281
991	488293.4774	2289327.2935
Кадастровый квартал: 64:48:020420		
Земельный участок: -		
Образуемый ЗУ: 64:48:020420:ЗУ538		
Площадь: 600 м²		
№ п/п	**Координаты**	
	X	Y
1169	488307.3256	2289360.5836
1170	488296.222	2289377.2181
989	488271.2701	2289360.5626
990	488282.3738	2289343.9281
Кадастровый квартал: 64:48:020420		
Земельный участок: -		
Образуемый ЗУ: 64:48:020420:ЗУ539		
Площадь: 600 м²		
№ п/п	**Координаты**	
	X	Y
1170	488296.222	2289377.2181
1171	488285.1183	2289393.8527
988	488260.1664	2289377.1972
989	488271.2701	2289360.5626
Кадастровый квартал: 64:48:020420		
Земельный участок: -		
Образуемый ЗУ: 64:48:020420:ЗУ540		
Площадь: 600 м²		
№ п/п	**Координаты**	
	X	Y
1171	488285.1183	2289393.8527
1172	488274.0146	2289410.4873
987	488249.0628	2289393.8318
988	488260.1664	2289377.1972
Кадастровый квартал: 64:48:020420		
Земельный участок: -		
Образуемый ЗУ: 64:48:020420:ЗУ541		
Площадь: 600 м²		
№ п/п	**Координаты**	
	X	Y
1172	488274.0146	2289410.4873
1173	488262.911	2289427.1218

986	488237.9591	2289410.4663
987	488249.0628	2289393.8318
Кадастровый квартал: 64:48:020420		
Земельный участок: -		
Образуемый ЗУ: 64:48:020420:ЗУ542		
Площадь: 600 м²		
№ п/п	**Координаты**	
	X	**У**
1173	488262.911	2289427.1218
1174	488251.8073	2289443.7564
985	488226.8555	2289427.1009
986	488237.9591	2289410.4663
Кадастровый квартал: 64:48:020420		
Земельный участок: -		
Образуемый ЗУ: 64:48:020420:ЗУ543		
Площадь: 600 м²		
№ п/п	**Координаты**	
	X	**У**
1174	488251.8073	2289443.7564
1175	488240.7036	2289460.3909
984	488215.7518	2289443.7354
985	488226.8555	2289427.1009
Кадастровый квартал: 64:48:020420		
Земельный участок: -		
Образуемый ЗУ: 64:48:020420:ЗУ544		
Площадь: 600 м²		
№ п/п	**Координаты**	
	X	**У**
1175	488240.7036	2289460.3909
1176	488229.6	2289477.0255
983	488204.6481	2289460.37
984	488215.7518	2289443.7354
Кадастровый квартал: 64:48:020420		
Земельный участок: -		
Образуемый ЗУ: 64:48:020420:ЗУ545		
Площадь: 600 м²		
№ п/п	**Координаты**	
	X	**У**
1015	488290.4417	2289301.2208
1016	488279.3381	2289317.8554
1178	488254.3862	2289301.1999
1014	488265.4899	2289284.5653

Кадастровый квартал: 64:48:020420		
Земельный участок: -		
Образуемый ЗУ: 64:48:020420:ЗУ546		
Площадь: 600 м²		
№ п/п	Координаты	
	X	У
1016	488279.3381	2289317.8554
1017	488268.2344	2289334.49
1179	488243.2826	2289317.8345
1178	488254.3862	2289301.1999

Кадастровый квартал: 64:48:020420		
Земельный участок: -		
Образуемый ЗУ: 64:48:020420:ЗУ547		
Площадь: 600 м²		
№ п/п	Координаты	
	X	У
1017	488268.2344	2289334.49
1018	488257.1307	2289351.1245
1180	488232.1789	2289334.469
1179	488243.2826	2289317.8345

Кадастровый квартал: 64:48:020420		
Земельный участок: -		
Образуемый ЗУ: 64:48:020420:ЗУ548		
Площадь: 600 м²		
№ п/п	Координаты	
	X	У
1018	488257.1307	2289351.1245
1019	488246.0271	2289367.7591
1181	488221.0752	2289351.1036
1180	488232.1789	2289334.469

Кадастровый квартал: 64:48:020420		
Земельный участок: -		
Образуемый ЗУ: 64:48:020420:ЗУ549		
Площадь: 600 м²		
№ п/п	Координаты	
	X	У
1019	488246.0271	2289367.7591
1020	488234.9234	2289384.3936
1182	488209.9716	2289367.7382
1181	488221.0752	2289351.1036

Кадастровый квартал: 64:48:020420
Земельный участок: -
Образуемый ЗУ: 64:48:020420:ЗУ550

Площадь: 600 м²		
№ п/п	Координаты	
	X	Y
1020	488234.9234	2289384.3936
1021	488223.8197	2289401.0282
1183	488198.8679	2289384.3727
1182	488209.9716	2289367.7382
Кадастровый квартал: 64:48:020420		
Земельный участок: -		
Образуемый ЗУ: 64:48:020420:ЗУ551		
Площадь: 600 м²		
№ п/п	Координаты	
	X	Y
1021	488223.8197	2289401.0282
1022	488212.7161	2289417.6628
1184	488187.7642	2289401.0073
1183	488198.8679	2289384.3727
Кадастровый квартал: 64:48:020420		
Земельный участок: -		
Образуемый ЗУ: 64:48:020420:ЗУ552		
Площадь: 600 м²		
№ п/п	Координаты	
	X	Y
1022	488212.7161	2289417.6628
1023	488201.6124	2289434.2973
1185	488176.6606	2289417.6418
1184	488187.7642	2289401.0073
Кадастровый квартал: 64:48:020420		
Земельный участок: -		
Образуемый ЗУ: 64:48:020420:ЗУ553		
Площадь: 600 м²		
№ п/п	Координаты	
	X	Y
1023	488201.6124	2289434.2973
1024	488190.5088	2289450.9319
1025	488165.5569	2289434.2764
1185	488176.6606	2289417.6418
Кадастровый квартал: 64:48:020420		
Земельный участок: -		
Образуемый ЗУ: 64:48:020420:ЗУ554		
Площадь: 600 м²		
№ п/п	Координаты	
	X	Y

1014	488265.4899	2289284.5653
1178	488254.3862	2289301.1999
1035	488229.4344	2289284.5444
1013	488240.538	2289267.9098
Кадастровый квартал: 64:48:020420		
Земельный участок: -		
Образуемый ЗУ: 64:48:020420:ЗУ555		
Площадь: 600 м²		
№ п/п	**Координаты**	
	X	**У**
1178	488254.3862	2289301.1999
1179	488243.2826	2289317.8345
1034	488218.3307	2289301.179
1035	488229.4344	2289284.5444
Кадастровый квартал: 64:48:020420		
Земельный участок: -		
Образуемый ЗУ: 64:48:020420:ЗУ556		
Площадь: 600 м²		
№ п/п	**Координаты**	
	X	**У**
1179	488243.2826	2289317.8345
1180	488232.1789	2289334.469
1033	488207.227	2289317.8135
1034	488218.3307	2289301.179
Кадастровый квартал: 64:48:020420		
Земельный участок: -		
Образуемый ЗУ: 64:48:020420:ЗУ557		
Площадь: 600 м²		
№ п/п	**Координаты**	
	X	**У**
1180	488232.1789	2289334.469
1181	488221.0752	2289351.1036
1032	488196.1234	2289334.4481
1033	488207.227	2289317.8135
Кадастровый квартал: 64:48:020420		
Земельный участок: -		
Образуемый ЗУ: 64:48:020420:ЗУ558		
Площадь: 600 м²		
№ п/п	**Координаты**	
	X	**У**
1181	488221.0752	2289351.1036
1182	488209.9716	2289367.7382
1031	488185.0197	2289351.0827

1032	488196.1234	2289334.4481
Кадастровый квартал: 64:48:020420		
Земельный участок: -		
Образуемый ЗУ: 64:48:020420:ЗУ559		
Площадь: 600 м²		
№ п/п	**Координаты**	
	X	**У**
1182	488209.9716	2289367.7382
1183	488198.8679	2289384.3727
1030	488173.9161	2289367.7172
1031	488185.0197	2289351.0827
Кадастровый квартал: 64:48:020420		
Земельный участок: -		
Образуемый ЗУ: 64:48:020420:ЗУ560		
Площадь: 600 м²		
№ п/п	**Координаты**	
	X	**У**
1183	488198.8679	2289384.3727
1184	488187.7642	2289401.0073
1029	488162.8124	2289384.3518
1030	488173.9161	2289367.7172
Кадастровый квартал: 64:48:020420		
Земельный участок: -		
Образуемый ЗУ: 64:48:020420:ЗУ561		
Площадь: 600 м²		
№ п/п	**Координаты**	
	X	**У**
1184	488187.7642	2289401.0073
1185	488176.6606	2289417.6418
1028	488151.7087	2289400.9863
1029	488162.8124	2289384.3518
Кадастровый квартал: 64:48:020420		
Земельный участок: -		
Образуемый ЗУ: 64:48:020420:ЗУ562		
Площадь: 600 м²		
№ п/п	**Координаты**	
	X	**У**
962	488427.4818	2289325.1655
933	488416.3782	2289341.8001
963	488391.4263	2289325.1446
964	488402.53	2289308.51
Кадастровый квартал: 64:48:020420		

Земельный участок: -		
Образуемый ЗУ: 64:48:020420:ЗУ563		
Площадь: 600 м²		
№ п/п	**Координаты**	
	X	**У**
870	488390	2289300.1956
965	488378.8964	2289316.8301
966	488353.9513	2289300.1645
1229	488365.0482	2289283.5401
Кадастровый квартал: 64:48:020420		
Земельный участок: -		
Образуемый ЗУ: 64:48:020420:ЗУ564		
Площадь: 600 м²		
№ п/п	**Координаты**	
	X	**У**
1228	488376.1518	2289266.9055
1229	488365.0482	2289283.5401
968	488340.0963	2289266.8846
969	488351.2	2289250.25
Кадастровый квартал: 64:48:020420		
Земельный участок: -		
Образуемый ЗУ: 64:48:020420:ЗУ565		
Площадь: 600 м²		
№ п/п	**Координаты**	
	X	**У**
1229	488365.0482	2289283.5401
966	488353.9513	2289300.1645
967	488329.0062	2289283.4989
968	488340.0963	2289266.8846
Кадастровый квартал: 64:48:020420		
Земельный участок: -		
Образуемый ЗУ: 64:48:020420:ЗУ566		
Площадь: 600 м²		
№ п/п	**Координаты**	
	X	**У**
994	488348.0937	2289224.101
995	488336.99	2289240.7356
1234	488312.0382	2289224.0801
1233	488323.1418	2289207.4455
Кадастровый квартал: 64:48:020420		
Земельный участок: -		
Образуемый ЗУ: 64:48:020420:ЗУ567		
Площадь: 600 м²		

№ п/п	Координаты	
	X	Y
995	488336.99	2289240.7356
996	488325.8864	2289257.3701
1235	488300.9345	2289240.7146
1234	488312.0382	2289224.0801
Кадастровый квартал: 64:48:020420		
Земельный участок: -		
Образуемый ЗУ: 64:48:020420:ЗУ568		
Площадь: 600 м²		
№ п/п	Координаты	
	X	Y
996	488325.8864	2289257.3701
997	488314.7827	2289274.0047
998	488289.8309	2289257.3492
1235	488300.9345	2289240.7146
Кадастровый квартал: 64:48:020420		
Земельный участок: -		
Образуемый ЗУ: 64:48:020420:ЗУ569		
Площадь: 600 м²		
№ п/п	Координаты	
	X	Y
1233	488323.1418	2289207.4455
1234	488312.0382	2289224.0801
1003	488287.0863	2289207.4246
1004	488298.19	2289190.79
Кадастровый квартал: 64:48:020420		
Земельный участок: -		
Образуемый ЗУ: 64:48:020420:ЗУ570		
Площадь: 600 м²		
№ п/п	Координаты	
	X	Y
1234	488312.0382	2289224.0801
1235	488300.9345	2289240.7146
1002	488275.9827	2289224.0591
1003	488287.0863	2289207.4246
Кадастровый квартал: 64:48:020420		
Земельный участок: -		
Образуемый ЗУ: 64:48:020420:ЗУ571		
Площадь: 600 м²		
№ п/п	Координаты	
	X	Y
1235	488300.9345	2289240.7146

998	488289.8309	2289257.3492
1001	488264.879	2289240.6937
1002	488275.9827	2289224.0591
Кадастровый квартал: 64:48:020420		
Земельный участок: -		
Образуемый ЗУ: 64:48:020420:ЗУ572		
Площадь: 600 м²		
№ п/п	**Координаты**	
	X	**У**
1005	488287.0518	2289183.2155
1006	488275.9482	2289199.8501
1011	488250.9963	2289183.1946
1012	488262.1	2289166.56
Кадастровый квартал: 64:48:020420		
Земельный участок: -		
Образуемый ЗУ: 64:48:020420:ЗУ573		
Площадь: 600 м²		
№ п/п	**Координаты**	
	X	**У**
1006	488275.9482	2289199.8501
1007	488264.8445	2289216.4846
1010	488239.8927	2289199.8291
1011	488250.9963	2289183.1946
Кадастровый квартал: 64:48:020420		
Земельный участок: -		
Образуемый ЗУ: 64:48:020420:ЗУ574		
Площадь: 600 м²		
№ п/п	**Координаты**	
	X	**У**
1007	488264.8445	2289216.4846
1008	488253.7402	2289233.1193
1009	488228.789	2289216.4637
1010	488239.8927	2289199.8291
Кадастровый квартал: 64:48:020420		
Земельный участок: -		
Образуемый ЗУ: 64:48:020420:ЗУ575		
Площадь: 600 м²		
№ п/п	**Координаты**	
	X	**У**
827	488677.0665	2289775.7051
828	488665.9597	2289792.3444
832	488641.0142	2289775.6931
833	488652.1178	2289759.0586

Кадастровый квартал: 64:48:020420		
Земельный участок: -		
Образуемый ЗУ: 64:48:020420:ЗУ576		
Площадь: 600 м²		
№ п/п	Координаты	
	X	Y
828	488665.9597	2289792.3444
829	488655.5517	2289807.9504
1194	488653.7432	2289808.2361
831	488629.9105	2289792.3277
832	488641.0142	2289775.6931
Кадастровый квартал: 64:48:020420		
Земельный участок: -		
Образуемый ЗУ: 64:48:020420:ЗУ577		
Площадь: 600 м²		
№ п/п	Координаты	
	X	Y
1036	488601.8853	2289803.6786
1037	488592.3749	2289817.9262
1038	488588.195	2289818.5866
1039	488565.8297	2289803.6576
1075	488576.9334	2289787.0231
Кадастровый квартал: 64:48:020420		
Земельный участок: -		
Образуемый ЗУ: 64:48:020420:ЗУ578		
Площадь: 600 м²		
№ п/п	Координаты	
	X	Y
1075	488576.9334	2289787.0231
1039	488565.8297	2289803.6576
1073	488540.8905	2289787.0106
1074	488551.9942	2289770.376
Кадастровый квартал: 64:48:020420		
Земельный участок: -		
Образуемый ЗУ: 64:48:020420:ЗУ579		
Площадь: 600 м²		
№ п/п	Координаты	
	X	Y
1039	488565.8297	2289803.6576
1040	488554.7324	2289820.2964
1041	488546.4217	2289814.749
1072	488529.7868	2289803.6451
1073	488540.8905	2289787.0106

Кадастровый квартал: 64:48:020420		
Земельный участок: -		
Образуемый ЗУ: 64:48:020420:ЗУ580		
Площадь: 600 м²		
№ п/п	Координаты	
	X	Y
1042	488535.3128	2289831.3801
1043	488541.9241	2289835.7931
1044	488541.6209	2289839.9389
1045	488532.5251	2289853.5655
1070	488507.5732	2289836.9101
1071	488518.6759	2289820.2749
Кадастровый квартал: 64:48:020420		
Земельный участок: -		
Образуемый ЗУ: 64:48:020420:ЗУ581		
Площадь: 600 м²		
№ п/п	Координаты	
	X	Y
1045	488532.5251	2289853.5655
1046	488521.4214	2289870.2001
1069	488496.4696	2289853.5446
1070	488507.5732	2289836.9101
Кадастровый квартал: 64:48:020420		
Земельный участок: -		
Образуемый ЗУ: 64:48:020420:ЗУ582		
Площадь: 600 м²		
№ п/п	Координаты	
	X	Y
1046	488521.4214	2289870.2001
1047	488510.3177	2289886.8347
1068	488485.3659	2289870.1792
1069	488496.4696	2289853.5446
Кадастровый квартал: 64:48:020420		
Земельный участок: -		
Образуемый ЗУ: 64:48:020420:ЗУ583		
Площадь: 600 м²		
№ п/п	Координаты	
	X	Y
1047	488510.3177	2289886.8347
1048	488499.2141	2289903.4692
1067	488474.2622	2289886.8137
1068	488485.3659	2289870.1792

Кадастровый квартал: 64:48:020420		
Земельный участок: -		
Образуемый ЗУ: 64:48:020420:ЗУ584		
Площадь: 600 м²		
№ п/п	Координаты	
	X	У
1048	488499.2141	2289903.4692
1049	488488.1104	2289920.1038
1066	488463.1586	2289903.4483
1067	488474.2622	2289886.8137

Кадастровый квартал: 64:48:020420		
Земельный участок: -		
Образуемый ЗУ: 64:48:020420:ЗУ585		
Площадь: 600 м²		
№ п/п	Координаты	
	X	У
1049	488488.1104	2289920.1038
1050	488477.0067	2289936.7383
1055	488452.0549	2289920.0828
1066	488463.1586	2289903.4483

Кадастровый квартал: 64:48:020420		
Земельный участок: -		
Образуемый ЗУ: 64:48:020420:ЗУ586		
Площадь: 600 м²		
№ п/п	Координаты	
	X	У
1050	488477.0067	2289936.7383
1051	488465.9031	2289953.3729
1054	488440.9512	2289936.7174
1055	488452.0549	2289920.0828

Кадастровый квартал: 64:48:020420		
Земельный участок: -		
Образуемый ЗУ: 64:48:020420:ЗУ587		
Площадь: 600 м²		
№ п/п	Координаты	
	X	У
1051	488465.9031	2289953.3729
1052	488454.7994	2289970.0075
1053	488429.8476	2289953.352
1054	488440.9512	2289936.7174

Кадастровый квартал: 64:48:020420
Земельный участок: -
Образуемый ЗУ: 64:48:020420:ЗУ588

Площадь: 600 м²		
№ п/п	Координаты	
	X	Y
1076	488537.8485	2289760.9337
1077	488526.7448	2289777.5682
1093	488501.793	2289760.9127
1094	488512.8967	2289744.2782
Кадастровый квартал: 64:48:020420		
Земельный участок: -		
Образуемый ЗУ: 64:48:020420:ЗУ589		
Площадь: 600 м²		
№ п/п	Координаты	
	X	Y
1077	488526.7448	2289777.5682
1078	488515.6412	2289794.2028
1092	488490.6893	2289777.5473
1093	488501.793	2289760.9127
Кадастровый квартал: 64:48:020420		
Земельный участок: -		
Образуемый ЗУ: 64:48:020420:ЗУ590		
Площадь: 600 м²		
№ п/п	Координаты	
	X	Y
1078	488515.6412	2289794.2028
1079	488504.5375	2289810.8374
1091	488479.5857	2289794.1819
1092	488490.6893	2289777.5473
Кадастровый квартал: 64:48:020420		
Земельный участок: -		
Образуемый ЗУ: 64:48:020420:ЗУ591		
Площадь: 600 м²		
№ п/п	Координаты	
	X	Y
1079	488504.5375	2289810.8374
1080	488493.4338	2289827.4719
1090	488468.482	2289810.8164
1091	488479.5857	2289794.1819
Кадастровый квартал: 64:48:020420		
Земельный участок: -		
Образуемый ЗУ: 64:48:020420:ЗУ592		
Площадь: 600 м²		
№ п/п	Координаты	
	X	Y

1080	488493.4338	2289827.4719
1081	488482.3302	2289844.1065
1089	488457.3783	2289827.451
1090	488468.482	2289810.8164
Кадастровый квартал: 64:48:020420		
Земельный участок: -		
Образуемый ЗУ: 64:48:020420:ЗУ593		
Площадь: 600 м²		
№ п/п	**Координаты**	
	X	**Y**
1081	488482.3302	2289844.1065
1082	488471.2265	2289860.741
1088	488446.2747	2289844.0855
1089	488457.3783	2289827.451
Кадастровый квартал: 64:48:020420		
Земельный участок: -		
Образуемый ЗУ: 64:48:020420:ЗУ594		
Площадь: 600 м²		
№ п/п	**Координаты**	
	X	**Y**
1082	488471.2265	2289860.741
1083	488460.1228	2289877.3756
1087	488435.171	2289860.7201
1088	488446.2747	2289844.0855
Кадастровый квартал: 64:48:020420		
Земельный участок: -		
Образуемый ЗУ: 64:48:020420:ЗУ595		
Площадь: 600 м²		
№ п/п	**Координаты**	
	X	**Y**
1083	488460.1228	2289877.3756
1084	488449.0192	2289894.0102
1085	488429.2753	2289880.831
1086	488426.0831	2289874.3348
1087	488435.171	2289860.7201
Кадастровый квартал: 64:48:020420		
Земельный участок: -		
Образуемый ЗУ: 64:48:020420:ЗУ596		
Площадь: 600 м²		
№ п/п	**Координаты**	
	X	**Y**
1095	488512.8967	2289744.2782
1096	488474.6371	2289718.7398

1186	488438.5816	2289718.7189
1109	488228.789	2289216.4637
Кадастровый квартал: 64:48:020420		
Земельный участок: -		
Образуемый ЗУ: 64:48:020420:ЗУ597		
Площадь: 600 м²		
№ п/п	**Координаты**	
	X	**У**
1096	488474.6371	2289718.7398
1097	488463.5334	2289735.3744
1187	488427.4779	2289735.3534
1186	488438.5816	2289718.7189
Кадастровый квартал: 64:48:020420		
Земельный участок: -		
Образуемый ЗУ: 64:48:020420:ЗУ598		
Площадь: 600 м²		
№ п/п	**Координаты**	
	X	**У**
1097	488452.4298	2289752.0089
1098	488441.3261	2289768.6435
1188	488416.3743	2289751.988
1187	488427.4779	2289735.3534
Кадастровый квартал: 64:48:020420		
Земельный участок: -		
Образуемый ЗУ: 64:48:020420:ЗУ599		
Площадь: 600 м²		
№ п/п	**Координаты**	
	X	**У**
1098	488441.3261	2289768.6435
1099	488430.2225	2289785.2781
1189	488405.2706	2289768.6226
1188	488416.3743	2289751.988
Кадастровый квартал: 64:48:020420		
Земельный участок: -		
Образуемый ЗУ: 64:48:020420:ЗУ600		
Площадь: 600 м²		
№ п/п	**Координаты**	
	X	**У**
1099	488430.2225	2289785.2781
1100	488419.1188	2289801.9126
1190	488394.1669	2289785.2571
1189	488405.2706	2289768.6226

Кадастровый квартал: 64:48:020420		
Земельный участок: -		
Образуемый ЗУ: 64:48:020420:ЗУ601		
Площадь: 600 м²		
№ п/п	Координаты	
	X	Y
1109	488449.6853	2289702.0843
1186	488438.5816	2289718.7189
1107	488413.6298	2289702.0634
1108	488424.7334	2289685.4288

Кадастровый квартал: 64:48:020420		
Земельный участок: -		
Образуемый ЗУ: 64:48:020420:ЗУ602		
Площадь: 600 м²		
№ п/п	Координаты	
	X	Y
1186	488438.5816	2289718.7189
1187	488427.4779	2289735.3534
1106	488402.5261	2289718.698
1107	488413.6298	2289702.0634

Кадастровый квартал: 64:48:020420		
Земельный участок: -		
Образуемый ЗУ: 64:48:020420:ЗУ603		
Площадь: 600 м²		
№ п/п	Координаты	
	X	Y
1187	488427.4779	2289735.3534
1188	488416.3743	2289751.988
1105	488391.4224	2289735.3325
1106	488402.5261	2289718.698

Кадастровый квартал: 64:48:020420		
Земельный участок: -		
Образуемый ЗУ: 64:48:020420:ЗУ604		
Площадь: 600 м²		
№ п/п	Координаты	
	X	Y
1188	488416.3743	2289751.988
1189	488405.2706	2289768.6226
1104	488380.3188	2289751.9671
1105	488391.4224	2289735.3325

Кадастровый квартал: 64:48:020420
Земельный участок: -
Образуемый ЗУ: 64:48:020420:ЗУ605

Площадь: 600 м²		
№ п/п	Координаты	
	X	Y
1189	488405.2706	2289768.6226
1190	488394.1669	2289785.2571
1102	488376.57	2289773.5111
1103	488372.0613	2289764.3376
1104	488380.3188	2289751.9671
Кадастровый квартал: 64:48:020420		
Земельный участок: -		
Образуемый ЗУ: 64:48:020420:ЗУ606		
Площадь: 600 м²		
№ п/п	Координаты	
	X	Y
1110	488410.5941	2289675.9906
1111	488399.4904	2289692.6252
1191	488374.5385	2289675.9698
1120	488385.6422	2289659.3352
Кадастровый квартал: 64:48:020420		
Земельный участок: -		
Образуемый ЗУ: 64:48:020420:ЗУ607		
Площадь: 600 м²		
№ п/п	Координаты	
	X	Y
1111	488399.4904	2289692.6252
1112	488388.3868	2289709.2598
1192	488363.4349	2289692.6043
1191	488374.5385	2289675.9698
Кадастровый квартал: 64:48:020420		
Земельный участок: -		
Образуемый ЗУ: 64:48:020420:ЗУ608		
Площадь: 600 м²		
№ п/п	Координаты	
	X	Y
1120	488385.6422	2289659.3352
1191	488374.5385	2289675.9698
1118	488349.5867	2289659.3143
1119	488360.6904	2289642.6797
Кадастровый квартал: 64:48:020420		
Земельный участок: -		
Образуемый ЗУ: 64:48:020420:ЗУ609		
Площадь: 600 м²		
№ п/п	Координаты	

	X	Y
1191	488374.5385	2289675.9698
1192	488363.4349	2289692.6043
1117	488338.4831	2289675.9488
1118	488349.5867	2289659.3143
Кадастровый квартал: 64:48:020420		
Земельный участок: -		
Образуемый ЗУ: 64:48:020420:ЗУ610		
Площадь: 3600 м²		
№ п/п	Координаты	
	X	Y
892	488457.7847	2289605.2938
893	488424.4737	2289655.1974
894	488374.57	2289621.8864
895	488407.881	2289571.9828
1147	488432.8328	2289588.6383
Кадастровый квартал: 64:48:020420		
Земельный участок: -		
Образуемый ЗУ: 64:48:020420:ЗУ611		
Площадь: 560 м²		
№ п/п	Координаты	
	X	Y
1192	488363.4349	2289692.6043
1115	488348.1476	2289715.5064
1116	488333.0276	2289684.1217
1117	488338.4831	2289675.9488
Кадастровый квартал: 64:48:020420		
Земельный участок: -		
Образуемый ЗУ: 64:48:020420:ЗУ612		
Площадь: 1089 м²		
№ п/п	Координаты	
	X	Y
1112	488388.3868	2289709.2598
1113	488377.2831	2289725.8943
1114	488363.3716	2289746.7353
1115	488348.1476	2289715.5064
1192	488363.4349	2289692.6043
Кадастровый квартал: 64:48:020420		
Земельный участок: -		
Образуемый ЗУ: 64:48:020420:ЗУ613		
Площадь: 561 м²		
№ п/п	Координаты	
	X	Y

1176	488229.6	2289477.0255
1177	488218.4963	2289493.6601
981	488217.1195	2289495.7228
982	488196.3724	2289472.768
983	488204.6481	2289460.37
Кадастровый квартал: 64:48:020420		
Земельный участок: -		
Образуемый ЗУ: 64:48:020420:ЗУ614		
Площадь: 2509 м²		
№ п/п	Координаты	
	X	У
1121	488346.551	2289633.2415
1122	488313.4997	2289682.7562
1123	488283.2596	2289619.987
1124	488296.6473	2289599.9305
Кадастровый квартал: 64:48:020420		
Земельный участок: -		
Образуемый ЗУ: 64:48:020420:ЗУ615		
Площадь: 759 м²		
№ п/п	**Координаты**	
	X	У
1100	488419.1188	2289801.9126
1101	488402.6529	2289826.5804
1102	488376.57	2289773.5111
1190	488394.1669	2289785.2571
Кадастровый квартал: 64:48:020420		
Земельный участок: -		
Образуемый ЗУ: 64:48:020420:ЗУ616		
Площадь: 480 м²		
№ п/п	**Координаты**	
	X	У
1185	488176.6606	2289417.6418
1025	488165.5569	2289434.2764
1026	488158.7839	2289429.7554
1027	488146.7231	2289408.4553
1028	488151.7087	2289400.9863
Кадастровый квартал: 64:48:020420		
Земельный участок: -		
Образуемый ЗУ: 64:48:020420:ЗУ617		
Площадь: 1200 м²		
№ п/п	**Координаты**	
	X	У
1125	488383.8221	2289952.9569

1126	488401.7043	2289964.8933
1127	488415.8437	2289974.3314
1128	488433.7258	2289986.2679
1129	488422.6222	2290002.9024
1130	488372.7185	2289969.5914
Кадастровый квартал: 64:48:020420		
Земельный участок: -		
Образуемый ЗУ: 64:48:020420:ЗУ618		
Площадь: 298 м²		
№ п/п	Координаты	
	X	Y
934	488438.5806	2289356.6777
931	488432.4183	2289365.9331
932	488410.1894	2289351.0952
933	488416.3782	2289341.8001
Кадастровый квартал: 64:48:020420		
Земельный участок: -		
Образуемый ЗУ: 64:48:020420:ЗУ619		
Площадь: 334 м²		
№ п/п	Координаты	
	X	Y
998	488289.8309	2289257.3492
999	488283.6405	2289266.6231
1000	488258.6902	2289249.9686
1001	488264.879	2289240.6937
Кадастровый квартал: 64:48:020420		
Земельный участок: -		
Образуемый ЗУ: 64:48:020420:ЗУ620		
Площадь: 3244 м²		
№ п/п	Координаты	
	X	Y
1012	488262.1	2289166.56
1011	488250.9963	2289183.1946
1010	488239.8927	2289199.8291
1009	488228.789	2289216.4637
1240	488229.7381	2289239.0592
1216	488182.8077	2289309.3663
1217	488188.1456	2289293.3453
1218	488188.1456	2289283.0179
1219	488194.6416	2289274.08
1220	488190.2636	2289258.0193
1221	488191.8969	2289253.7527
1222	488209.89	2289228.6609
1223	488207.0723	2289218.0108

1224	488216.2893	2289204.4593
1225	488229.5371	2289156.0556
1226	488229.8065	2289145.0039
Кадастровый квартал: 64:48:020420		
Земельный участок: -		
Образуемый ЗУ: 64:48:020420:ЗУ621		
Площадь: 3591 м²		
№ п/п	Координаты	
	X	Y
1261	488624.214	2289572.1084
1251	488519.2842	2289729.3048
1246	488503.4815	2289718.7564
1245	488608.4088	2289561.5835
Кадастровый квартал: 64:48:020420		
Земельный участок: -		
Образуемый ЗУ: 64:48:020420:ЗУ622		
Площадь: 3114 м²		
№ п/п	Координаты	
	X	Y
1252	488515.3979	2289735.1269
1249	488421.3507	2289876.0204
1248	488411.6682	2289856.303
1247	488499.5952	2289724.5785
Кадастровый квартал: 64:48:020420		
Земельный участок: -		
Образуемый ЗУ: 64:48:020420:ЗУ623		
Площадь: 80085 м²		
№ п/п	Координаты	
	X	Y
1193	488663.2215	2289742.424
833	488652.1178	2289759.0586
832	488641.0142	2289775.6931
831	488629.9105	2289792.3277
830	488616.0309	2289813.1209
1036	488601.8853	2289803.6786
1075	488576.9334	2289787.0231
1074	488551.9942	2289770.376
1073	488540.8905	2289787.0106
1072	488529.7868	2289803.6451
1071	488518.6759	2289820.2749
1070	488507.5732	2289836.9101
1069	488496.4696	2289853.5446
1068	488485.3659	2289870.1792
1067	488474.2622	2289886.8137

1066	488463.1586	2289903.4483
1055	488452.0549	2289920.0828
1054	488440.9512	2289936.7174
1053	488429.8476	2289953.352
1127	488415.8437	2289974.3314
1126	488401.7043	2289964.8933
1201	488430.4673	2289921.803
1202	488398.23	2289856.2
1203	488339.04	2289735.77
1122	488313.4997	2289682.7562
1121	488346.551	2289633.2415
1124	488296.6473	2289599.9305
1204	488248.6492	2289567.8915
1262	488140.5471	2289448.2861
1056	488124.8307	2289420.5301
1205	488090.7303	2289436.0082
1206	488065.4264	2289488.4984
1207	487976.4395	2289642.3831
1208	487925.6198	2289767.6758
1209	487798.7722	2289909.7826
1210	487790.2356	2289893.8174
1211	487910.9743	2289758.5544
1212	487961.1307	2289634.8971
1213	488050.3902	2289480.541
1214	488078.0927	2289423.0752
1215	488119.4312	2289404.3116
1216	488182.8077	2289309.3663
1240	488229.7381	2289239.0592
1008	488253.7402	2289233.1193
1007	488264.8445	2289216.4846
1006	488275.9482	2289199.8501
1005	488287.0518	2289183.2155
1004	488298.19	2289190.79
1003	488287.0863	2289207.4246
1002	488275.9827	2289224.0591
1001	488264.879	2289240.6937
1000	488258.6902	2289249.9686
999	488283.6405	2289266.6231
998	488289.8309	2289257.3492
1241	488308.5923	2289283.2785
997	488314.7827	2289274.0047
996	488325.8864	2289257.3701
995	488336.99	2289240.7356
994	488348.0937	2289224.101
1227	488362.3	2289233.62
969	488351.2	2289250.25
968	488340.0963	2289266.8846

967	488329.0062	2289283.4989
1242	488322.8158	2289292.7728
1243	488372.7195	2289326.0838
965	488378.8964	2289316.8301
870	488390	2289300.1956
964	488402.53	2289308.51
963	488391.4263	2289325.1446
1244	488385.2267	2289334.4323
932	488410.1894	2289351.0952
931	488432.4183	2289365.9331
934	488438.5806	2289356.6777
1230	488452.7211	2289366.0593
929	488432.6455	2289396.1427
928	488421.5418	2289412.7772
927	488410.4382	2289429.4118
926	488399.3345	2289446.0463
925	488388.2387	2289462.6862
924	488377.1351	2289479.3207
923	488366.0314	2289495.9553
922	488354.9278	2289512.5899
921	488343.8379	2289529.2337
920	488332.7343	2289545.8682
919	488321.6306	2289562.5028
918	488310.5269	2289579.1373
917	488335.4788	2289595.7928
916	488360.4306	2289612.4483
915	488371.5343	2289595.8138
914	488382.6379	2289579.1792
913	488393.7416	2289562.5446
912	488404.8453	2289545.9101
911	488415.9489	2289529.2755
910	488427.0526	2289512.641
909	488438.1563	2289496.0064
908	488449.2599	2289479.3718
907	488460.3636	2289462.7373
906	488471.4673	2289446.1027
905	488482.5709	2289429.4682
903	488496.7103	2289438.9063
902	488485.6066	2289455.5408
901	488474.503	2289472.1754
900	488463.3993	2289488.81
899	488452.2956	2289505.4445
898	488441.192	2289522.0791
897	488430.0883	2289538.7136
896	488418.9846	2289555.3482
895	488407.881	2289571.9828
894	488374.57	2289621.8864

893	488424.4737	2289655.1974
892	488457.7847	2289605.2938
891	488468.8883	2289588.6592
890	488479.992	2289572.0246
889	488491.0957	2289555.3901
888	488502.1993	2289538.7555
887	488513.303	2289522.1209
886	488524.4067	2289505.4864
885	488535.5103	2289488.8518
884	488546.614	2289472.2173
1231	488560.7534	2289481.6554
881	488549.6496	2289498.29
880	488538.546	2289514.9246
879	488527.4423	2289531.5591
878	488516.3387	2289548.1937
877	488505.235	2289564.8283
876	488494.1313	2289581.4628
875	488483.0277	2289598.0974
874	488471.924	2289614.7319
873	488460.8203	2289631.3665
872	488449.7167	2289648.0011
871	488438.613	2289664.6356
869	488488.5167	2289697.9465
868	488499.6204	2289681.312
867	488510.7241	2289664.6774
866	488521.8277	2289648.0429
865	488532.9313	2289631.4084
864	488544.035	2289614.7738
863	488555.1387	2289598.1392
862	488566.2423	2289581.5047
861	488577.346	2289564.8701
860	488588.4497	2289548.2356
1245	488608.4088	2289561.5635
1232	488626.7092	2289573.7739
859	488593.4045	2289623.6818
858	488582.3009	2289640.3164
857	488571.1972	2289656.9509
856	488560.0935	2289673.5855
855	488548.9899	2289690.2201
854	488537.8862	2289706.8546
853	488526.7762	2289723.485
852	488551.7281	2289740.1405
851	488562.8317	2289723.5059
850	488573.9354	2289706.8713
849	488585.0391	2289690.2368
848	488596.1427	2289673.6022
847	488607.2464	2289656.9677

846	488618.3501	2289640.3331
1257	488632.4894	2289649.7712
843	488610.2884	2289683.0445
842	488599.1847	2289699.6791
841	488588.0811	2289716.3137
840	488576.9774	2289732.9482
839	488565.8738	2289749.5828
838	488590.8193	2289766.2341
837	488615.7711	2289782.8896
836	488626.8748	2289766.255
835	488637.9785	2289749.6205
834	488649.0821	2289732.9859
Внутренний контур №1		
1261	488624.214	2289572.1084
1251	488519.2842	2289729.3048
1246	488503.4815	2289718.7564
1245	488608.4088	2289561.5635
Внутренний контур №2		
935	488418.5279	2289386.719
936	488407.4242	2289403.3536
937	488396.3205	2289419.9882
938	488385.2169	2289436.6227
939	488374.1132	2289453.2573
940	488363.0095	2289469.8919
941	488351.9059	2289486.5264
942	488340.8022	2289503.161
943	488329.6985	2289519.7955
944	488318.5949	2289536.4301
945	488307.4912	2289553.0647
946	488296.3875	2289569.6992
947	488271.4357	2289553.0437
948	488265.1129	2289548.8232
949	488249.6232	2289531.6852
950	488257.5875	2289519.7537
951	488268.6912	2289503.1191
952	488279.7949	2289486.4846
953	488290.8985	2289469.85
954	488302.0022	2289453.2154
955	488313.1058	2289436.5809
956	488324.2095	2289419.9463
957	488335.3132	2289403.3117
958	488346.4168	2289386.6772
959	488357.5205	2289370.0426
960	488368.6242	2289353.4081
961	488393.576	2289370.0636
Внутренний контур №3		
970	488354.4848	2289343.9699

971	488343.3811	2289360.6045
972	488332.2775	2289377.2391
973	488321.1738	2289393.8736
974	488310.0701	2289410.5082
975	488298.9665	2289427.1428
976	488287.8628	2289443.7773
977	488276.7591	2289460.4119
978	488265.6555	2289477.0464
979	488254.5518	2289493.681
980	488237.8665	2289518.6775
981	488217.1195	2289495.7228
982	488196.3724	2289472.768
983	488204.6481	2289460.37
984	488215.7518	2289443.7354
985	488226.8555	2289427.1009
986	488237.9591	2289410.4663
987	488249.0628	2289393.8318
988	488260.1664	2289377.1972
989	488271.2701	2289360.5626
990	488282.3738	2289343.9281
991	488293.4774	2289327.2935
992	488304.5811	2289310.659
993	488329.5329	2289327.3144
Внутренний контур №4		
1013	488240.538	2289267.9098
1014	488265.4899	2289284.5653
1015	488290.4417	2289301.2208
1016	488279.3381	2289317.8554
1017	488268.2344	2289334.49
1018	488257.1307	2289351.1245
1019	488246.0271	2289367.7591
1020	488234.9234	2289384.3936
1021	488223.8197	2289401.0282
1022	488212.7161	2289417.6628
1023	488201.6124	2289434.2973
1024	488190.5088	2289450.9319
1254	488601.923	2289749.5995
1255	488160.943	2289433.5685
1026	488158.7839	2289429.7554
1027	488146.7231	2289408.4553
1028	488151.7087	2289400.9863
1029	488162.8124	2289384.3518
1030	488173.9161	2289367.7172
1031	488185.0197	2289351.0827
1032	488196.1234	2289334.4481
1033	488207.227	2289317.8135
1034	488218.3307	2289301.179

1035	488229.4344	2289284.5444
Внутренний контур №5		
1252	488515.3979	2289735.1269
1249	488421.3507	2289876.0204
1248	488411.6682	2289856.303
1247	488499.5952	2289724.5785
Внутренний контур №6		
1095	488474.6371	2289718.7398
1096	488463.5334	2289735.3744
1097	488452.4298	2289752.0089
1098	488441.3261	2289768.6435
1099	488430.2225	2289785.2781
1100	488419.1188	2289801.9126
1101	488402.6529	2289826.5804
1102	488376.57	2289773.5111
1103	488372.0613	2289764.3376
1104	488380.3188	2289751.9671
1105	488391.4224	2289735.3325
1106	488402.5261	2289718.698
1107	488413.6298	2289702.0634
1108	488424.7334	2289685.4288
1109	488449.6853	2289702.0843
Внутренний контур №7		
1110	488410.5941	2289675.9906
1111	488399.4904	2289692.6252
1112	488388.3868	2289709.2598
1113	488377.2831	2289725.8943
1114	488363.3716	2289746.7353
1115	488348.1476	2289715.5064
1116	488333.0276	2289684.1217
1117	488338.4831	2289675.9488
1118	488349.5867	2289659.3143
1119	488360.6904	2289642.6797
1120	488385.6422	2289659.3352
Кадастровый квартал: 64:48:020420		
Земельный участок: -		
Образуемый ЗУ: 64:48:020420:ЗУ624		
Площадь: 400 м²		
№ п/п	**Координаты**	
	X	**У**
1041	488546.4217	2289814.749
1042	488535.3128	2289831.3801
1071	488518.6759	2289820.2749
1072	488529.7868	2289803.6451

Кадастровый квартал 64:48:020417. Таблица 2.

Кадастровый квартал: 64:48:020417		
Земельный участок: -		
Образуемый ЗУ: 64:48:020417:ЗУ1		
Площадь: 600 м²		
№ п/п	**Координаты**	
	X	**У**
2	488589.5953	2287993.6429
3	488580.7862	2288011.5983
607	488553.853	2287998.3846
606	488562.6621	2287980.4292

Кадастровый квартал: 64:48:020417		
Земельный участок: -		
Образуемый ЗУ: 64:48:020417:ЗУ2		
Площадь: 600 м²		
№ п/п	**Координаты**	
	X	**У**
3	488580.7862	2288011.5983
4	488571.977	2288029.5538
608	488545.0438	2288016.3401
607	488553.853	2287998.3846

Кадастровый квартал: 64:48:020417		
Земельный участок: -		
Образуемый ЗУ: 64:48:020417:ЗУ3		
Площадь: 600 м²		
№ п/п	**Координаты**	
	X	**У**
4	488571.977	2288029.5538
5	488563.1679	2288047.5093
6	488536.2347	2288034.2956
608	488545.0438	2288016.3401

Кадастровый квартал: 64:48:020417		
Земельный участок: -		
Образуемый ЗУ: 64:48:020417:ЗУ4		
Площадь: 600 м²		
№ п/п	**Координаты**	
	X	**У**
608	488545.0438	2288016.3401
6	488536.2347	2288034.2956
7	488509.3015	2288021.0819
8	488518.1106	2288003.1264

Кадастровый квартал: 64:48:020417
Земельный участок: -

Образуемый ЗУ: 64:48:020417:ЗУ5		
Площадь: 600 м²		
№ п/п	Координаты	
	X	У
607	488553.853	2287998.3846
608	488545.0438	2288016.3401
8	488518.1106	2288003.1264
9	488526.9198	2287985.1709
Кадастровый квартал: 64:48:020417		
Земельный участок: -		

Образуемый ЗУ: 64:48:020417:ЗУ6		
Площадь: 600 м²		
№ п/п	Координаты	
	X	У
606	488562.6621	2287980.4292
607	488553.853	2287998.3846
9	488526.9198	2287985.1709
10	488535.7289	2287967.2154
Кадастровый квартал: 64:48:020417		
Земельный участок: -		

Образуемый ЗУ: 64:48:020417:ЗУ7		
Площадь: 600 м²		
№ п/п	Координаты	
	X	У
826	488571.4713	2287962.4737
606	488562.6621	2287980.4292
10	488535.7289	2287967.2154
825	488544.5381	2287949.26
Кадастровый квартал: 64:48:020417		
Земельный участок: -		

Образуемый ЗУ: 64:48:020417:ЗУ8		
Площадь: 600 м²		
№ п/п	Координаты	
	X	У
1057	488528.3781	2287941.3317
13	488519.569	2287959.2872
609	488492.6358	2287946.0735
23	488501.4449	2287928.118
Кадастровый квартал: 64:48:020417		
Земельный участок: -		

Образуемый ЗУ: 64:48:020417:ЗУ9	
Площадь: 600 м²	
№ п/п	Координаты

	X	Y
13	488519.569	2287959.2872
14	488510.7598	2287977.2427
610	488483.8266	2287964.029
609	488492.6358	2287946.0735
Кадастровый квартал: 64:48:020417		
Земельный участок: -		
Образуемый ЗУ: 64:48:020417:ЗУ10		
Площадь: 600 м²		
№ п/п	**Координаты**	
	X	Y
14	488510.7598	2287977.2427
15	488501.9507	2287995.1982
611	488475.0175	2287981.9844
610	488483.8266	2287964.029
Кадастровый квартал: 64:48:020417		
Земельный участок: -		
Образуемый ЗУ: 64:48:020417:ЗУ11		
Площадь: 600 м²		
№ п/п	**Координаты**	
	X	Y
15	488501.9507	2287995.1982
16	488493.1415	2288013.1536
17	488466.2083	2287999.9399
611	488475.0175	2287981.9844
Кадастровый квартал: 64:48:020417		
Земельный участок: -		
Образуемый ЗУ: 64:48:020417:ЗУ12		
Площадь: 600 м²		
№ п/п	**Координаты**	
	X	Y
611	488475.0175	2287981.9844
17	488466.2083	2287999.9399
18	488439.2751	2287986.7262
19	488448.0843	2287968.7707
Кадастровый квартал: 64:48:020417		
Земельный участок: -		
Образуемый ЗУ: 64:48:020417:ЗУ13		
Площадь: 600 м²		
№ п/п	**Координаты**	
	X	Y
610	488483.8266	2287964.029
611	488475.0175	2287981.9844

19	488448.0843	2287968.7707
20	488456.8934	2287950.8152
Кадастровый квартал: 64:48:020417		
Земельный участок: -		
Образуемый ЗУ: 64:48:020417:ЗУ14		
Площадь: 600 м²		
№ п/п	Координаты	
	X	У
609	488492.6358	2287946.0735
610	488483.8266	2287964.029
20	488456.8934	2287950.8152
21	488465.7026	2287932.8598
Кадастровый квартал: 64:48:020417		
Земельный участок: -		
Образуемый ЗУ: 64:48:020417:ЗУ15		
Площадь: 600 м²		
№ п/п	Координаты	
	X	У
23	488501.4449	2287928.118
609	488492.6358	2287946.0735
21	488465.7026	2287932.8598
22	488474.5117	2287914.9043
Кадастровый квартал: 64:48:020417		
Земельный участок: -		
Образуемый ЗУ: 64:48:020417:ЗУ16		
Площадь: 600 м²		
№ п/п	Координаты	
	X	У
732	487911.5865	2288229.0765
24	488449.5426	2287924.9315
612	488422.6094	2287911.7178
34	488431.4186	2287893.7623
Кадастровый квартал: 64:48:020417		
Земельный участок: -		
Образуемый ЗУ: 64:48:020417:ЗУ17		
Площадь: 600 м²		
№ п/п	Координаты	
	X	У
24	488449.5426	2287924.9315
25	488440.7335	2287942.887
613	488413.8003	2287929.6733
612	488422.6094	2287911.7178

Кадастровый квартал: 64:48:020417		
Земельный участок: -		
Образуемый ЗУ: 64:48:020417:ЗУ18		
Площадь: 600 м²		
№ п/п	Координаты	
	X	У
25	488440.7335	2287942.887
26	488431.9244	2287960.8425
614	488404.9911	2287947.6288
613	488413.8003	2287929.6733

Кадастровый квартал: 64:48:020417		
Земельный участок: -		
Образуемый ЗУ: 64:48:020417:ЗУ19		
Площадь: 600 м²		
№ п/п	Координаты	
	X	У
26	488431.9244	2287960.8425
27	488423.1152	2287978.798
28	488396.182	2287965.5842
614	488404.9911	2287947.6288

Кадастровый квартал: 64:48:020417		
Земельный участок: -		
Образуемый ЗУ: 64:48:020417:ЗУ20		
Площадь: 600 м²		
№ п/п	Координаты	
	X	У
614	488404.9911	2287947.6288
28	488396.182	2287965.5842
29	488369.2488	2287952.3705
30	488378.0579	2287934.415

Кадастровый квартал: 64:48:020417		
Земельный участок: -		
Образуемый ЗУ: 64:48:020417:ЗУ21		
Площадь: 600 м²		
№ п/п	Координаты	
	X	У
613	488413.8003	2287929.6733
614	488404.9911	2287947.6288
30	488378.0579	2287934.415
31	488386.8671	2287916.4596

Кадастровый квартал: 64:48:020417
Земельный участок: -
Образуемый ЗУ: 64:48:020417:ЗУ22

Площадь: 600 м²		
№ п/п	Координаты	
	X	Y
612	488422.6094	2287911.7178
613	488413.8003	2287929.6733
31	488386.8671	2287916.4596
32	488395.6762	2287898.5041
Кадастровый квартал: 64:48:020417		
Земельный участок: -		
Образуемый ЗУ: 64:48:020417:ЗУ23		
Площадь: 586 м²		
№ п/п	Координаты	
	X	Y
820	488427.2817	2287890.9967
821	488431.8319	2287892.5575
34	488431.4186	2287893.7623
612	488422.6094	2287911.7178
32	488395.6762	2287898.5041
33	488403.5246	2287882.5071
Кадастровый квартал: 64:48:020417		
Земельный участок: -		
Образуемый ЗУ: 64:48:020417:ЗУ24		
Площадь: 600 м²		
№ п/п	Координаты	
	X	Y
35	488379.5163	2287890.5759
36	488370.7072	2287908.5313
615	488343.774	2287895.3176
44	488352.5831	2287877.3622
Кадастровый квартал: 64:48:020417		
Земельный участок: -		
Образуемый ЗУ: 64:48:020417:ЗУ25		
Площадь: 600 м²		
№ п/п	Координаты	
	X	Y
36	488370.7072	2287908.5313
37	488361.898	2287926.4868
616	488334.9648	2287913.2731
615	488343.774	2287895.3176
Кадастровый квартал: 64:48:020417		
Земельный участок: -		
Образуемый ЗУ: 64:48:020417:ЗУ26		
Площадь: 600 м²		

№ п/п	Координаты	
	X	Y
37	488361.898	2287926.4868
38	488353.0889	2287944.4423
39	488326.1557	2287931.2286
616	488334.9648	2287913.2731
Кадастровый квартал: 64:48:020417		
Земельный участок: -		
Образуемый ЗУ: 64:48:020417:ЗУ27		
Площадь: 600 м²		
№ п/п	Координаты	
	X	Y
616	488334.9648	2287913.2731
39	488326.1557	2287931.2286
40	488299.2225	2287918.0148
41	488308.0316	2287900.0594
Кадастровый квартал: 64:48:020417		
Земельный участок: -		
Образуемый ЗУ; 64:48:020417:ЗУ28		
Площадь: 600 м²		
№ п/п	Координаты	
	X	Y
615	488343.774	2287895.3176
616	488334.9648	2287913.2731
41	488308.0316	2287900.0594
42	488316.8408	2287882.1039
Кадастровый квартал: 64:48:020417		
Земельный участок: -		
Образуемый ЗУ: 64:48:020417:ЗУ29		
Площадь: 600 м²		
№ п/п	Координаты	
	X	Y
44	488352.5831	2287877.3622
615	488343.774	2287895.3176
42	488316.8408	2287882.1039
43	488325.6499	2287864.1484
Кадастровый квартал: 64:48:020417		
Земельный участок: -		
Образуемый ЗУ: 64:48:020417:ЗУ37		
Площадь: 600 м²		
№ п/п	Координаты	
	X	Y
63	488552.1565	2288069.9536

64	488543.3473	2288087.9091
618	488516.4141	2288074.6954
84	488525.2232	2288056.7399
Кадастровый квартал: 64:48:020417		
Земельный участок: -		
Образуемый ЗУ: 64:48:020417:ЗУ38		
Площадь: 600 м²		
№ п/п	**Координаты**	
	X	**У**
64	488543.3473	2288087.9091
65	488534.5382	2288105.8646
619	488507.605	2288092.6509
618	488516.4141	2288074.6954
Кадастровый квартал: 64:48:020417		
Земельный участок: -		
Образуемый ЗУ: 64:48:020417:ЗУ39		
Площадь: 600 м²		
№ п/п	**Координаты**	
	X	**У**
65	488534.5382	2288105.8646
66	488525.729	2288123.82
620	488498.7958	2288110.6063
619	488507.605	2288092.6509
Кадастровый квартал: 64:48:020417		
Земельный участок: -		
Образуемый ЗУ: 64:48:020417:ЗУ40		
Площадь: 600 м²		
№ п/п	**Координаты**	
	X	**У**
66	488525.729	2288123.82
67	488516.9199	2288141.7755
621	488489.9867	2288128.5618
620	488498.7958	2288110.6063
Кадастровый квартал: 64:48:020417		
Земельный участок: -		
Образуемый ЗУ: 64:48:020417:ЗУ41		
Площадь: 600 м²		
№ п/п	**Координаты**	
	X	**У**
67	488516.9199	2288141.7755
68	488508.1107	2288159.731
622	488481.1775	2288146.5173
621	488489.9867	2288128.5618

Кадастровый квартал: 64:48:020417		
Земельный участок: -		
Образуемый ЗУ: 64:48:020417:ЗУ42		
Площадь: 600 м²		
№ п/п	Координаты	
	X	У
68	488508.1107	2288159.731
69	488499.3016	2288177.6865
623	488472.3684	2288164.4727
622	488481.1775	2288146.5173
Кадастровый квартал: 64:48:020417		
Земельный участок: -		
Образуемый ЗУ: 64:48:020417:ЗУ43		
Площадь: 600 м²		
№ п/п	Координаты	
	X	У
69	488499.3016	2288177.6865
70	488490.4924	2288195.6419
624	488463.5592	2288182.4282
623	488472.3684	2288164.4727
Кадастровый квартал: 64:48:020417		
Земельный участок: -		
Образуемый ЗУ: 64:48:020417:ЗУ44		
Площадь: 600 м²		
№ п/п	Координаты	
	X	У
70	488490.4924	2288195.6419
71	488481.6833	2288213.5974
625	488454.7501	2288200.3837
624	488463.5592	2288182.4282
Кадастровый квартал: 64:48:020417		
Земельный участок: -		
Образуемый ЗУ: 64:48:020417:ЗУ45		
Площадь: 600 м²		
№ п/п	Координаты	
	X	У
626	488445.9707	2288218.3537
72	488437.1318	2288236.2946
73	488410.1986	2288223.0809
74	488419.0077	2288205.1254
Кадастровый квартал: 64:48:020417		
Земельный участок: -		

Образуемый ЗУ: 64:48:020417:ЗУ46		
Площадь: 600 м²		
№ п/п	Координаты	
	X	У
625	488454.7501	2288200.3837
626	488445.9707	2288218.3537
74	488419.0077	2288205.1254
75	488427.8169	2288187.17
Кадастровый квартал: 64:48:020417		
Земельный участок: -		

Образуемый ЗУ: 64:48:020417:ЗУ47		
Площадь: 600 м²		
№ п/п	Координаты	
	X	У
624	488463.5592	2288182.4282
625	488454.7501	2288200.3837
75	488427.8169	2288187.17
76	488436.626	2288169.2145
Кадастровый квартал: 64:48:020417		
Земельный участок: -		

Образуемый ЗУ: 64:48:020417:ЗУ48		
Площадь: 600 м²		
№ п/п	Координаты	
	X	У
623	488472.3684	2288164.4727
624	488463.5592	2288182.4282
76	488436.626	2288169.2145
77	488445.4352	2288151.259
Кадастровый квартал: 64:48:020417		
Земельный участок: -		

Образуемый ЗУ: 64:48:020417:ЗУ49		
Площадь: 600 м²		
№ п/п	Координаты	
	X	У
622	488481.1775	2288146.5173
623	488472.3684	2288164.4727
77	488445.4352	2288151.259
78	488454.2443	2288133.3035
Кадастровый квартал: 64:48:020417		
Земельный участок: -		

Образуемый ЗУ: 64:48:020417:ЗУ50	
Площадь: 600 м²	
№ п/п	Координаты

	X	У
621	488489.9867	2288128.5618
622	488481.1775	2288146.5173
78	488454.2443	2288133.5035
79	488463.0535	2288115.3481
Кадастровый квартал: 64:48:020417		
Земельный участок: -		
Образуемый ЗУ: 64:48:020417:ЗУ51		
Площадь: 600 м²		
№ п/п	**Координаты**	
	X	У
620	488498.7958	2288110.6063
621	488489.9867	2288128.5618
79	488463.0535	2288115.3481
80	488471.8626	2288097.3926
Кадастровый квартал: 64:48:020417		
Земельный участок: -		
Образуемый ЗУ: 64:48:020417:ЗУ52		
Площадь: 600 м²		
№ п/п	**Координаты**	
	X	У
619	488507.605	2288092.6509
620	488498.7958	2288110.6063
80	488471.8626	2288097.3926
81	488480.6717	2288079.4371
Кадастровый квартал: 64:48:020417		
Земельный участок: -		
Образуемый ЗУ: 64:48:020417:ЗУ53		
Площадь: 600 м²		
№ п/п	**Координаты**	
	X	У
618	488516.4141	2288074.6954
619	488507.605	2288092.6509
81	488480.6717	2288079.4371
82	488489.4809	2288061.4817
Кадастровый квартал: 64:48:020417		
Земельный участок: -		
Образуемый ЗУ: 64:48:020417:ЗУ54		
Площадь: 600 м²		
№ п/п	**Координаты**	
	X	У
84	488525.2232	2288056.7399
618	488516.4141	2288074.6954

82	488489.4809	2288061.4817
83	488498.29	2288043.5262
Кадастровый квартал: 64:48:020417		
Земельный участок: -		
Образуемый ЗУ: 64:48:020417:ЗУ55		
Площадь: 600 м²		
№ п/п	**Координаты**	
	X	**У**
85	488482.1301	2288035.598
86	488473.321	2288053.5534
627	488446.3878	2288040.3397
108	488455.1969	2288022.3842
Кадастровый квартал: 64:48:020417		
Земельный участок: -		
Образуемый ЗУ: 64:48:020417:ЗУ56		
Площадь: 600 м²		
№ п/п	**Координаты**	
	X	**У**
86	488473.321	2288053.5534
87	488464.5118	2288071.5089
628	488437.5786	2288058.2952
627	488446.3878	2288040.3397
Кадастровый квартал: 64:48:020417		
Земельный участок: -		
Образуемый ЗУ: 64:48:020417:ЗУ57		
Площадь: 600 м²		
№ п/п	**Координаты**	
	X	**У**
87	488464.5118	2288071.5089
88	488455.7027	2288089.4644
629	488428.7695	2288076.2507
628	488437.5786	2288058.2952
Кадастровый квартал: 64:48:020417		
Земельный участок: -		
Образуемый ЗУ: 64:48:020417:ЗУ58		
Площадь: 600 м²		
№ п/п	**Координаты**	
	X	**У**
88	488455.7027	2288089.4644
89	488446.8935	2288107.4198
630	488419.9603	2288094.2061
629	488428.7695	2288076.2507

Кадастровый квартал: 64:48:020417		
Земельный участок: -		
Образуемый ЗУ: 64:48:020417:ЗУ59		
Площадь: 600 м²		
№ п/п	Координаты	
	X	У
89	488446.8935	2288107.4198
90	488438.0844	2288125.3753
631	488411.1512	2288112.1616
630	488419.9603	2288094.2061

Кадастровый квартал: 64:48:020417		
Земельный участок: -		
Образуемый ЗУ: 64:48:020417:ЗУ60		
Площадь: 600 м²		
№ п/п	Координаты	
	X	У
90	488438.0844	2288125.3753
91	488429.2752	2288143.3308
632	488402.342	2288130.1171
631	488411.1512	2288112.1616

Кадастровый квартал: 64:48:020417		
Земельный участок: -		
Образуемый ЗУ: 64:48:020417:ЗУ61		
Площадь: 600 м²		
№ п/п	Координаты	
	X	У
91	488429.2752	2288143.3308
92	488420.4661	2288161.2863
633	488393.5329	2288148.0725
632	488402.342	2288130.1171

Кадастровый квартал: 64:48:020417		
Земельный участок: -		
Образуемый ЗУ: 64:48:020417:ЗУ62		
Площадь: 600 м²		
№ п/п	Координаты	
	X	У
92	488420.4661	2288161.2863
93	488411.6569	2288179.2417
634	488384.7237	2288166.028
633	488393.5329	2288148.0725

Кадастровый квартал: 64:48:020417
Земельный участок: -
Образуемый ЗУ: 64:48:020417:ЗУ63

Площадь: 600 м²		
№ п/п	Координаты	
	X	Y
93	488411.6569	2288179.2417
94	488402.8478	2288197.1972
635	488375.9146	2288183.9835
634	488384.7237	2288166.028
Кадастровый квартал: 64:48:020417		
Земельный участок: -		
Образуемый ЗУ: 64:48:020417:ЗУ64		
Площадь: 600 м²		
№ п/п	Координаты	
	X	Y
94	488402.8478	2288197.1972
95	488394.0387	2288215.1527
96	488367.1054	2288201.939
635	488375.9146	2288183.9835
Кадастровый квартал: 64:48:020417		
Земельный участок: -		
Образуемый ЗУ: 64:48:020417:ЗУ65		
Площадь: 600 м²		
№ п/п	Координаты	
	X	Y
635	488375.9146	2288183.9835
96	488367.1054	2288201.939
97	488340.1722	2288188.7252
98	488348.9814	2288170.7698
Кадастровый квартал: 64:48:020417		
Земельный участок: -		
Образуемый ЗУ: 64:48:020417:ЗУ66		
Площадь: 600 м²		
№ п/п	Координаты	
	X	Y
634	488384.7237	2288166.028
635	488375.9146	2288183.9835
98	488348.9814	2288170.7698
99	488357.7905	2288152.8143
Кадастровый квартал: 64:48:020417		
Земельный участок: -		
Образуемый ЗУ: 64:48:020417:ЗУ67		
Площадь: 600 м²		
№ п/п	Координаты	
	X	Y

633	488393.5329	2288148.0725
634	488384.7237	2288166.028
99	488357.7905	2288152.8143
100	488366.5997	2288134.8588
Кадастровый квартал: 64:48:020417		
Земельный участок: -		
Образуемый ЗУ: 64:48:020417:ЗУ68		
Площадь: 600 м²		
№ п/п	**Координаты**	
	X	**У**
632	488402.342	2288130.1171
633	488393.5329	2288148.0725
100	488366.5997	2288134.8588
101	488375.4088	2288116.9033
Кадастровый квартал: 64:48:020417		
Земельный участок: -		
Образуемый ЗУ: 64:48:020417:ЗУ69		
Площадь: 600 м²		
№ п/п	**Координаты**	
	X	**У**
631	488411.1512	2288112.1616
632	488402.342	2288130.1171
101	488375.4088	2288116.9033
102	488384.218	2288098.9479
Кадастровый квартал: 64:48:020417		
Земельный участок: -		
Образуемый ЗУ: 64:48:020417:ЗУ70		
Площадь: 600 м²		
№ п/п	**Координаты**	
	X	**У**
630	488419.9603	2288094.2061
631	488411.1512	2288112.1616
102	488384.218	2288098.9479
103	488393.0271	2288080.9924
Кадастровый квартал: 64:48:020417		
Земельный участок: -		
Образуемый ЗУ: 64:48:020417:ЗУ71		
Площадь: 600 м²		
№ п/п	**Координаты**	
	X	**У**
629	488428.7695	2288076.2507
630	488419.9603	2288094.2061
103	488393.0271	2288080.9924

104	488401.8363	2288063.0369
Кадастровый квартал: 64:48:020417		
Земельный участок: -		
Образуемый ЗУ: 64:48:020417:ЗУ72		
Площадь: 600 м²		
№ п/п	Координаты	
	X	У
628	488437.5786	2288058.2952
629	488428.7695	2288076.2507
104	488401.8363	2288063.0369
105	488410.6454	2288045.0815
Кадастровый квартал: 64:48:020417		
Земельный участок: -		
Образуемый ЗУ: 64:48:020417:ЗУ73		
Площадь: 600 м²		
№ п/п	Координаты	
	X	У
627	488446.3878	2288040.3397
628	488437.5786	2288058.2952
105	488410.6454	2288045.0815
106	488419.4546	2288027.126
Кадастровый квартал: 64:48:020417		
Земельный участок: -		
Образуемый ЗУ: 64:48:020417:ЗУ74		
Площадь: 600 м²		
№ п/п	Координаты	
	X	У
627	488446.3878	2288040.3397
106	488419.4546	2288027.126
107	488428.2637	2288009.1705
108	488455.1969	2288022.3842
Кадастровый квартал: 64:48:020417		
Земельный участок: -		
Образуемый ЗУ: 64:48:020417:ЗУ75		
Площадь: 600 м²		
№ п/п	Координаты	
	X	У
109	488412.1038	2288001.2423
110	488403.2946	2288019.1978
636	488376.3614	2288005.984
132	488385.1706	2287988.0286
Кадастровый квартал: 64:48:020417		

Земельный участок: -		
Образуемый ЗУ: 64:48:020417:ЗУ76		
Площадь: 600 м²		
№ п/п	Координаты	
	X	У
110	488403.2946	2288019.1978
111	488394.4855	2288037.1532
637	488367.5523	2288023.9395
636	488376.3614	2288005.984
Кадастровый квартал: 64:48:020417		
Земельный участок: -		
Образуемый ЗУ: 64:48:020417:ЗУ77		
Площадь: 600 м²		
№ п/п	Координаты	
	X	У
111	488394.4855	2288037.1532
112	488385.6763	2288055.1087
638	488358.7431	2288041.895
637	488367.5523	2288023.9395
Кадастровый квартал: 64:48:020417		
Земельный участок: -		
Образуемый ЗУ: 64:48:020417:ЗУ78		
Площадь: 600 м²		
№ п/п	Координаты	
	X	У
112	488385.6763	2288055.1087
113	488376.8672	2288073.0642
639	488349.934	2288059.8505
638	488358.7431	2288041.895
Кадастровый квартал: 64:48:020417		
Земельный участок: -		
Образуемый ЗУ: 64:48:020417:ЗУ79		
Площадь: 600 м²		
№ п/п	Координаты	
	X	У
113	488376.8672	2288073.0642
114	488368.058	2288091.0196
640	488341.1248	2288077.8059
639	488349.934	2288059.8505
Кадастровый квартал: 64:48:020417		
Земельный участок: -		
Образуемый ЗУ: 64:48:020417:ЗУ80		
Площадь: 600 м²		

№ п/п	Координаты	
	X	Y
114	488368.058	2288091.0196
115	488359.2489	2288108.9751
641	488332.3157	2288095.7614
640	488341.1248	2288077.8059
Кадастровый квартал: 64:48:020417		
Земельный участок: -		
Образуемый ЗУ: 64:48:020417:ЗУ81		
Площадь: 600 м²		
№ п/п	Координаты	
	X	Y
115	488359.2489	2288108.9751
116	488350.4398	2288126.9306
642	488323.5065	2288113.7169
641	488332.3157	2288095.7614
Кадастровый квартал: 64:48:020417		
Земельный участок: -		
Образуемый ЗУ: 64:48:020417:ЗУ82		
Площадь: 600 м²		
№ п/п	Координаты	
	X	Y
116	488350.4398	2288126.9306
117	488341.6306	2288144.8861
643	488314.6974	2288131.6723
642	488323.5065	2288113.7169
Кадастровый квартал: 64:48:020417		
Земельный участок: -		
Образуемый ЗУ: 64:48:020417:ЗУ83		
Площадь: 600 м²		
№ п/п	Координаты	
	X	Y
117	488341.6306	2288144.8861
118	488332.8215	2288162.8415
644	488305.8883	2288149.6278
643	488314.6974	2288131.6723
Кадастровый квартал: 64:48:020417		
Земельный участок: -		
Образуемый ЗУ: 64:48:020417:ЗУ84		
Площадь: 600 м²		
№ п/п	Координаты	
	X	Y
118	488332.8215	2288162.8415

119	488324.0123	2288180.797
120	488297.0791	2288167.5833
644	488305.8883	2288149.6278
Кадастровый квартал: 64:48:020417		
Земельный участок: -		
Образуемый ЗУ: 64:48:020417:ЗУ85		
Площадь: 600 м²		
№ п/п	**Координаты**	
	X	**У**
644	488305.8883	2288149.6278
120	488297.0791	2288167.5833
121	488270.1459	2288154.3696
122	488278.9551	2288136.4141
Кадастровый квартал: 64:48:020417		
Земельный участок: -		
Образуемый ЗУ: 64:48:020417:ЗУ86		
Площадь: 600 м²		
№ п/п	**Координаты**	
	X	**У**
643	488314.6974	2288131.6723
644	488305.8883	2288149.6278
122	488278.9551	2288136.4141
123	488287.7642	2288118.4586
Кадастровый квартал: 64:48:020417		
Земельный участок: -		
Образуемый ЗУ: 64:48:020417:ЗУ87		
Площадь: 600 м²		
№ п/п	**Координаты**	
	X	**У**
642	488323.5065	2288113.7169
643	488314.6974	2288131.6723
123	488287.7642	2288118.4586
124	488296.5733	2288100.5032
Кадастровый квартал: 64:48:020417		
Земельный участок: -		
Образуемый ЗУ: 64:48:020417:ЗУ88		
Площадь: 600 м²		
№ п/п	**Координаты**	
	X	**У**
641	488332.3157	2288095.7614
642	488323.5065	2288113.7169
124	488296.5733	2288100.5032
125	488305.3825	2288082.5477

Кадастровый квартал: 64:48:020417		
Земельный участок: -		
Образуемый ЗУ: 64:48:020417:ЗУ89		
Площадь: 600 м²		
№ п/п	Координаты	
	X	У
640	488341.1248	2288077.8059
641	488332.3157	2288095.7614
125	488305.3825	2288082.5477
126	488314.1916	2288064.5922
Кадастровый квартал: 64:48:020417		
Земельный участок: -		
Образуемый ЗУ: 64:48:020417:ЗУ90		
Площадь: 600 м²		
№ п/п	Координаты	
	X	У
639	488349.934	2288059.8505
640	488341.1248	2288077.8059
126	488314.1916	2288064.5922
127	488323.0008	2288046.6367
Кадастровый квартал: 64:48:020417		
Земельный участок: -		
Образуемый ЗУ: 64:48:020417:ЗУ91		
Площадь: 600 м²		
№ п/п	Координаты	
	X	У
638	488358.7431	2288041.895
639	488349.934	2288059.8505
127	488323.0008	2288046.6367
128	488331.8099	2288028.6813
Кадастровый квартал: 64:48:020417		
Земельный участок: -		
Образуемый ЗУ: 64:48:020417:ЗУ92		
Площадь: 600 м²		
№ п/п	Координаты	
	X	У
637	488367.5523	2288023.9395
638	488358.7431	2288041.895
128	488331.8099	2288028.6813
129	488340.6191	2288010.7258
Кадастровый квартал: 64:48:020417		
Земельный участок: -		

Образуемый ЗУ: 64:48:020417:ЗУ93		
Площадь: 600 м²		
№ п/п	Координаты	
	X	У
636	488376.3614	2288005.984
637	488367.5523	2288023.9395
129	488340.6191	2288010.7258
130	488349.4282	2287992.7703
Кадастровый квартал: 64:48:020417		
Земельный участок: -		
Образуемый ЗУ: 64:48:020417:ЗУ94		
Площадь: 600 м²		
№ п/п	Координаты	
	X	У
636	488376.3614	2288005.984
130	488349.4282	2287992.7703
131	488358.2374	2287974.8149
132	488385.1706	2287988.0286
Кадастровый квартал: 64:48:020417		
Земельный участок: -		
Образуемый ЗУ: 64:48:020417:ЗУ95		
Площадь: 600 м²		
№ п/п	Координаты	
	X	У
133	488342.0774	2287966.8866
134	488333.2683	2287984.8421
645	488306.3351	2287971.6284
149	488315.1442	2287953.6729
Кадастровый квартал: 64:48:020417		
Земельный участок: -		
Образуемый ЗУ: 64:48:020417:ЗУ96		
Площадь: 600 м²		
№ п/п	Координаты	
	X	У
134	488333.2683	2287984.8421
135	488324.4591	2288002.7976
646	488297.5259	2287989.5838
645	488306.3351	2287971.6284
Кадастровый квартал: 64:48:020417		
Земельный участок: -		
Образуемый ЗУ: 64:48:020417:ЗУ97		
Площадь: 600 м²		
№ п/п	Координаты	

	X	У
135	488324.4591	2288002.7976
136	488315.65	2288020.753
647	488288.7168	2288007.5393
646	488297.5259	2287989.5838
Кадастровый квартал: 64:48:020417		
Земельный участок: -		
Образуемый ЗУ: 64:48:020417:ЗУ98		
Площадь: 600 м²		
№ п/п	**Координаты**	
	X	**У**
136	488315.65	2288020.753
137	488306.8409	2288038.7085
648	488279.9076	2288025.4948
647	488288.7168	2288007.5393
Кадастровый квартал: 64:48:020417		
Земельный участок: -		
Образуемый ЗУ: 64:48:020417:ЗУ99		
Площадь: 600 м²		
№ п/п	**Координаты**	
	X	**У**
137	488306.8409	2288038.7085
138	488298.0317	2288056.664
649	488271.0985	2288043.4503
648	488279.9076	2288025.4948
Кадастровый квартал: 64:48:020417		
Земельный участок: -		
Образуемый ЗУ: 64:48:020417:ЗУ100		
Площадь: 600 м²		
№ п/п	**Координаты**	
	X	**У**
138	488298.0317	2288056.664
139	488289.2226	2288074.6194
650	488262.2894	2288061.4057
649	488271.0985	2288043.4503
Кадастровый квартал: 64:48:020417		
Земельный участок: -		
Образуемый ЗУ: 64:48:020417:ЗУ101		
Площадь: 600 м²		
№ п/п	**Координаты**	
	X	**У**
649	488271.0985	2288043.4503
650	488262.2894	2288061.4057

142	488235.3562	2288048.192
143	488244.1653	2288030.2365
Кадастровый квартал: 64:48:020417		
Земельный участок: -		
Образуемый ЗУ: 64:48:020417:ЗУ102		
Площадь: 600 м²		
№ п/п	Координаты	
	X	Y
648	488279.9076	2288025.4948
649	488271.0985	2288043.4503
143	488244.1653	2288030.2365
144	488252.9744	2288012.2811
Кадастровый квартал: 64:48:020417		
Земельный участок: -		
Образуемый ЗУ: 64:48:020417:ЗУ103		
Площадь: 600 м²		
№ п/п	Координаты	
	X	Y
647	488288.7168	2288007.5393
648	488279.9076	2288025.4948
144	488252.9744	2288012.2811
145	488261.7836	2287994.3256
Кадастровый квартал: 64:48:020417		
Земельный участок: -		
Образуемый ЗУ: 64:48:020417:ЗУ104		
Площадь: 600 м²		
№ п/п	Координаты	
	X	Y
646	488297.5259	2287989.5838
647	488288.7168	2288007.5393
145	488261.7836	2287994.3256
146	488270.5927	2287976.3701
Кадастровый квартал: 64:48:020417		
Земельный участок: -		
Образуемый ЗУ: 64:48:020417:ЗУ105		
Площадь: 600 м²		
№ п/п	Координаты	
	X	Y
645	488306.3351	2287971.6284
646	488297.5259	2287989.5838
146	488270.5927	2287976.3701
147	488279.4019	2287958.4147

Кадастровый квартал: 64:48:020417		
Земельный участок: -		
Образуемый ЗУ: 64:48:020417:ЗУ106		
Площадь: 600 м²		
№ п/п	Координаты	
	X	У
645	488306.3351	2287971.6284
147	488279.4019	2287958.4147
148	488288.211	2287940.4592
149	488315.1442	2287953.6729

Кадастровый квартал: 64:48:020417		
Земельный участок: -		
Образуемый ЗУ: 64:48:020417:ЗУ177		
Площадь: 600 м²		
№ п/п	Координаты	
	X	У
244	488426.1204	2288258.739
245	488417.3112	2288276.6944
254	488390.378	2288263.4807
255	488399.1871	2288245.5252

Кадастровый квартал: 64:48:020417		
Земельный участок: -		
Образуемый ЗУ: 64:48:020417:ЗУ178		
Площадь: 600 м²		
№ п/п	Координаты	
	X	У
245	488417.3112	2288276.6944
246	488409.2378	2288297.2471
253	488381.5689	2288281.4362
254	488390.378	2288263.4807

Кадастровый квартал: 64:48:020417		
Земельный участок: -		
Образуемый ЗУ: 64:48:020417:ЗУ179		
Площадь: 600 м²		
№ п/п	Координаты	
	X	У
246	488409.2378	2288297.2471
247	488399.6929	2288312.6054
252	488372.7597	2288299.3917
253	488381.5689	2288281.4362

Кадастровый квартал: 64:48:020417
Земельный участок: -
Образуемый ЗУ: 64:48:020417:ЗУ180

Площадь: 600 м²		
№ п/п	Координаты	
	X	Y
247	488399.6929	2288312.6054
248	488390.8838	2288330.5608
251	488363.9506	2288317.3471
252	488372.7597	2288299.3917
Кадастровый квартал: 64:48:020417		
Земельный участок: -		
Образуемый ЗУ: 64:48:020417:ЗУ181		
Площадь: 600 м²		
№ п/п	Координаты	
	X	Y
248	488390.8838	2288330.5608
249	488382.0746	2288348.5163
250	488355.1414	2288335.3026
251	488363.9506	2288317.3471
Кадастровый квартал: 64:48:020417		
Земельный участок: -		
Образуемый ЗУ: 64:48:020417:ЗУ182		
Площадь: 600 м²		
№ п/п	Координаты	
	X	Y
256	488383.0272	2288237.597
257	488374.2181	2288255.5525
678	488347.2849	2288242.3388
279	488356.094	2288224.3833
Кадастровый квартал: 64:48:020417		
Земельный участок: -		
Образуемый ЗУ: 64:48:020417:ЗУ183		
Площадь: 600 м²		
№ п/п	Координаты	
	X	Y
257	488374.2181	2288255.5525
258	488365.4089	2288273.508
679	488338.4757	2288260.2942
678	488347.2849	2288242.3388
Кадастровый квартал: 64:48:020417		
Земельный участок: -		
Образуемый ЗУ: 64:48:020417:ЗУ184		
Площадь: 600 м²		
№ п/п	Координаты	
	X	Y

258	488365.4089	2288273.508
259	488356.5998	2288291.4634
680	488329.6666	2288278.2497
679	488338.4757	2288260.2942
Кадастровый квартал: 64:48:020417		
Земельный участок: -		
Образуемый ЗУ: 64:48:020417:ЗУ185		
Площадь: 600 м²		
№ п/п	**Координаты**	
	X	**У**
259	488356.5998	2288291.4634
260	488347.7906	2288309.4189
681	488320.8574	2288296.2052
680	488329.6666	2288278.2497
Кадастровый квартал: 64:48:020417		
Земельный участок: -		
Образуемый ЗУ: 64:48:020417:ЗУ186		
Площадь: 600 м²		
№ п/п	**Координаты**	
	X	**У**
260	488347.7906	2288309.4189
261	488338.9815	2288327.3744
682	488312.0483	2288314.1606
681	488320.8574	2288296.2052
Кадастровый квартал: 64:48:020417		
Земельный участок: -		
Образуемый ЗУ: 64:48:020417:ЗУ187		
Площадь: 600 м²		
№ п/п	**Координаты**	
	X	**У**
261	488338.9815	2288327.3744
262	488330.1723	2288345.3298
683	488303.2391	2288332.1161
682	488312.0483	2288314.1606
Кадастровый квартал: 64:48:020417		
Земельный участок: -		
Образуемый ЗУ: 64:48:020417:ЗУ188		
Площадь: 600 м²		
№ п/п	**Координаты**	
	X	**У**
262	488330.1723	2288345.3298
263	488321.3632	2288363.2853
684	488294.43	2288350.0716

683	488303.2391	2288332.1161
Кадастровый квартал: 64:48:020417		
Земельный участок: -		
Образуемый ЗУ: 64:48:020417:ЗУ189		
Площадь: 600 м²		
№ п/п	Координаты	
	X	Y
263	488321.3632	2288363.2853
264	488312.5541	2288381.2408
685	488285.6208	2288368.0271
684	488294.43	2288350.0716
Кадастровый квартал: 64:48:020417		
Земельный участок: -		
Образуемый ЗУ: 64:48:020417:ЗУ190		
Площадь: 600 м²		
№ п/п	Координаты	
	X	Y
264	488312.5541	2288381.2408
265	488303.7449	2288399.1963
686	488276.8117	2288385.9825
685	488285.6208	2288368.0271
Кадастровый квартал: 64:48:020417		
Земельный участок: -		
Образуемый ЗУ: 64:48:020417:ЗУ191		
Площадь: 600 м²		
№ п/п	Координаты	
	X	Y
265	488303.7449	2288399.1963
266	488294.9358	2288417.1517
267	488268.0026	2288403.938
686	488276.8117	2288385.9825
Кадастровый квартал: 64:48:020417		
Земельный участок: -		
Образуемый ЗУ: 64:48:020417:ЗУ192		
Площадь: 600 м²		
№ п/п	Координаты	
	X	Y
686	488276.8117	2288385.9825
267	488268.0026	2288403.938
268	488241.0693	2288390.7243
269	488249.8785	2288372.7688
Кадастровый квартал: 64:48:020417		

Земельный участок: -		
Образуемый ЗУ: 64:48:020417:ЗУ193		
Площадь: 600 м²		
№ п/п	Координаты	
	X	Y
685	488285.6208	2288368.0271
686	488276.8117	2288385.9825
269	488249.8785	2288372.7688
270	488258.6876	2288354.8133
Кадастровый квартал: 64:48:020417		
Земельный участок: -		
Образуемый ЗУ: 64:48:020417:ЗУ194		
Площадь: 600 м²		
№ п/п	Координаты	
	X	Y
684	488294.43	2288350.0716
685	488285.6208	2288368.0271
270	488258.6876	2288354.8133
271	488267.4968	2288336.8579
Кадастровый квартал: 64:48:020417		
Земельный участок: -		
Образуемый ЗУ: 64:48:020417:ЗУ195		
Площадь: 600 м²		
№ п/п	Координаты	
	X	Y
683	488303.2391	2288332.1161
684	488294.43	2288350.0716
271	488267.4968	2288336.8579
272	488276.3059	2288318.9024
Кадастровый квартал: 64:48:020417		
Земельный участок: -		
Образуемый ЗУ: 64:48:020417:ЗУ196		
Площадь: 600 м²		
№ п/п	Координаты	
	X	Y
682	488312.0483	2288314.1606
683	488303.2391	2288332.1161
272	488276.3059	2288318.9024
273	488285.1151	2288300.9469
Кадастровый квартал: 64:48:020417		
Земельный участок: -		
Образуемый ЗУ: 64:48:020417:ЗУ197		
Площадь: 600 м²		

№ п/п	Координаты	
	X	Y
681	488320.8574	2288296.2052
682	488312.0483	2288314.1606
273	488285.1151	2288300.9469
274	488293.9242	2288282.9915
Кадастровый квартал: 64:48:020417		
Земельный участок: -		
Образуемый ЗУ: 64:48:020417:ЗУ198		
Площадь: 600 м²		
№ п/п	Координаты	
	X	Y
680	488329.6666	2288278.2497
681	488320.8574	2288296.2052
274	488293.9242	2288282.9915
275	488302.7334	2288265.036
Кадастровый квартал: 64:48:020417		
Земельный участок: -		
Образуемый ЗУ: 64:48:020417:ЗУ199		
Площадь: 600 м²		
№ п/п	Координаты	
	X	Y
679	488338.4757	2288260.2942
680	488329.6666	2288278.2497
275	488302.7334	2288265.036
276	488311.5425	2288247.0805
Кадастровый квартал: 64:48:020417		
Земельный участок: -		
Образуемый ЗУ: 64:48:020417:ЗУ200		
Площадь: 600 м²		
№ п/п	Координаты	
	X	Y
678	488347.2849	2288242.3388
679	488338.4757	2288260.2942
276	488311.5425	2288247.0805
277	488320.3517	2288229.125
Кадастровый квартал: 64:48:020417		
Земельный участок: -		
Образуемый ЗУ: 64:48:020417:ЗУ201		
Площадь: 600 м²		
№ п/п	Координаты	
	X	Y
678	488347.2849	2288242.3388

277	488320.3517	2288229.125
278	488329.1608	2288211.1696
279	488356.094	2288224.3833
Кадастровый квартал: 64:48:020417		
Земельный участок: -		
Образуемый ЗУ: 64:48:020417:ЗУ202		
Площадь: 600 м²		
№ п/п	Координаты	
	X	У
280	488313.0009	2288203.2413
281	488304.1917	2288221.1968
687	488277.2585	2288207.9831
303	488286.0677	2288190.0276
Кадастровый квартал: 64:48:020417		
Земельный участок: -		
Образуемый ЗУ: 64:48:020417:ЗУ203		
Площадь: 600 м²		
№ п/п	Координаты	
	X	У
281	488304.1917	2288221.1968
282	488295.3826	2288239.1523
688	488268.4494	2288225.9386
687	488277.2585	2288207.9831
Кадастровый квартал: 64:48:020417		
Земельный участок: -		
Образуемый ЗУ: 64:48:020417:ЗУ204		
Площадь: 600 м²		
№ п/п	Координаты	
	X	У
282	488295.3826	2288239.1523
283	488286.5734	2288257.1078
689	488259.6402	2288243.894
688	488268.4494	2288225.9386
Кадастровый квартал: 64:48:020417		
Земельный участок: -		
Образуемый ЗУ: 64:48:020417:ЗУ205		
Площадь: 600 м²		
№ п/п	Координаты	
	X	У
283	488286.5734	2288257.1078
284	488277.7643	2288275.0632
690	488250.8311	2288261.8495
689	488259.6402	2288243.894

Кадастровый квартал: 64:48:020417		
Земельный участок: -		
Образуемый ЗУ: 64:48:020417:ЗУ206		
Площадь: 600 м²		
№ п/п	Координаты	
	X	У
284	488277.7643	2288275.0632
285	488268.9552	2288293.0187
691	488242.0219	2288279.805
690	488250.8311	2288261.8495
Кадастровый квартал: 64:48:020417		
Земельный участок: -		
Образуемый ЗУ: 64:48:020417:ЗУ207		
Площадь: 600 м²		
№ п/п	Координаты	
	X	У
285	488268.9552	2288293.0187
286	488260.146	2288310.9742
692	488233.2128	2288297.7605
691	488242.0219	2288279.805
Кадастровый квартал: 64:48:020417		
Земельный участок: -		
Образуемый ЗУ: 64:48:020417:ЗУ208		
Площадь: 600 м²		
№ п/п	Координаты	
	X	У
286	488260.146	2288310.9742
287	488251.3369	2288328.9296
693	488224.4037	2288315.7159
692	488233.2128	2288297.7605
Кадастровый квартал: 64:48:020417		
Земельный участок: -		
Образуемый ЗУ: 64:48:020417:ЗУ209		
Площадь: 600 м²		
№ п/п	Координаты	
	X	У
287	488251.3369	2288328.9296
288	488242.5277	2288346.8851
694	488215.5945	2288333.6714
693	488224.4037	2288315.7159
Кадастровый квартал: 64:48:020417		
Земельный участок: -		

Образуемый ЗУ: 64:48:020417:ЗУ210		
Площадь: 600 м²		
№ п/п	Координаты	
	X	У
288	488242.5277	2288346.8851
289	488233.7186	2288364.8406
695	488206.7854	2288351.6269
694	488215.5945	2288333.6714
Кадастровый квартал: 64:48:020417		
Земельный участок: -		

Образуемый ЗУ: 64:48:020417:ЗУ211		
Площадь: 600 м²		
№ п/п	Координаты	
	X	У
289	488233.7186	2288364.8406
290	488224.9094	2288382.7961
291	488197.9762	2288369.5823
695	488206.7854	2288351.6269
Кадастровый квартал: 64:48:020417		
Земельный участок: -		

Образуемый ЗУ: 64:48:020417:ЗУ212		
Площадь: 600 м²		
№ п/п	Координаты	
	X	У
695	488206.7854	2288351.6269
291	488197.9762	2288369.5823
292	488171.043	2288356.3686
293	488179.8522	2288338.4131
Кадастровый квартал: 64:48:020417		
Земельный участок: -		

Образуемый ЗУ: 64:48:020417:ЗУ213		
Площадь: 600 м²		
№ п/п	Координаты	
	X	У
694	488215.5945	2288333.6714
695	488206.7854	2288351.6269
293	488179.8522	2288338.4131
294	488188.6613	2288320.4577
Кадастровый квартал: 64:48:020417		
Земельный участок: -		

Образуемый ЗУ: 64:48:020417:ЗУ214	
Площадь: 600 м²	
№ п/п	Координаты

	X	У
693	488224.4037	2288315.7159
694	488215.5945	2288333.6714
294	488188.6613	2288320.4577
295	488197.4705	2288302.5022
Кадастровый квартал: 64:48:020417		
Земельный участок: -		
Образуемый ЗУ: 64:48:020417:ЗУ215		
Площадь: 600 м²		
№ п/п	**Координаты**	
	X	У
692	488233.2128	2288297.7605
693	488224.4037	2288315.7159
295	488197.4705	2288302.5022
296	488206.2796	2288284.5467
Кадастровый квартал: 64:48:020417		
Земельный участок: -		
Образуемый ЗУ: 64:48:020417:ЗУ216		
Площадь: 600 м²		
№ п/п	**Координаты**	
	X	У
691	488242.0219	2288279.805
692	488233.2128	2288297.7605
296	488206.2796	2288284.5467
297	488215.0887	2288266.5913
Кадастровый квартал: 64:48:020417		
Земельный участок: -		
Образуемый ЗУ: 64:48:020417:ЗУ217		
Площадь: 600 м²		
№ п/п	**Координаты**	
	X	У
690	488250.8311	2288261.8495
691	488242.0219	2288279.805
297	488215.0887	2288266.5913
298	488223.8979	2288248.6358
Кадастровый квартал: 64:48:020417		
Земельный участок: -		
Образуемый ЗУ: 64:48:020417:ЗУ218		
Площадь: 600 м²		
№ п/п	**Координаты**	
	X	У
689	488259.6402	2288243.894
690	488250.8311	2288261.8495

298	488223.8979	2288248.6358
299	488232.707	2288230.6803
Кадастровый квартал: 64:48:020417		
Земельный участок: -		
Образуемый ЗУ: 64:48:020417:ЗУ219		
Площадь: 600 м²		
№ п/п	Координаты	
	X	Y
688	488268.4494	2288225.9386
689	488259.6402	2288243.894
299	488232.707	2288230.6803
300	488241.5162	2288212.7248
Кадастровый квартал: 64:48:020417		
Земельный участок: -		
Образуемый ЗУ: 64:48:020417:ЗУ220		
Площадь: 600 м²		
№ п/п	Координаты	
	X	Y
687	488277.2585	2288207.9831
688	488268.4494	2288225.9386
300	488241.5162	2288212.7248
301	488250.3253	2288194.7694
Кадастровый квартал: 64:48:020417		
Земельный участок: -		
Образуемый ЗУ: 64:48:020417:ЗУ221		
Площадь: 600 м²		
№ п/п	Координаты	
	X	Y
687	488277.2585	2288207.9831
301	488250.3253	2288194.7694
302	488259.1345	2288176.8139
303	488286.0677	2288190.0276
Кадастровый квартал: 64:48:020417		
Земельный участок: -		
Образуемый ЗУ: 64:48:020417:ЗУ222		
Площадь: 600 м²		
№ п/п	Координаты	
	X	Y
304	488242.9745	2288168.8857
305	488235.9162	2288187.6537
696	488207.2322	2288173.6274
327	488216.0413	2288155.672

Кадастровый квартал: 64:48:020417		
Земельный участок: -		
Образуемый ЗУ: 64:48:020417:ЗУ223		
Площадь: 600 м²		
№ п/п	Координаты	
	X	Y
305	488235.9162	2288187.6537
306	488227.1071	2288205.6092
697	488198.423	2288191.5829
696	488207.2322	2288173.6274

Кадастровый квартал: 64:48:020417		
Земельный участок: -		
Образуемый ЗУ: 64:48:020417:ЗУ224		
Площадь: 600 м²		
№ п/п	Координаты	
	X	Y
306	488227.1071	2288205.6092
307	488216.5471	2288222.7521
698	488189.6139	2288209.5384
697	488198.423	2288191.5829

Кадастровый квартал: 64:48:020417		
Земельный участок: -		
Образуемый ЗУ: 64:48:020417:ЗУ225		
Площадь: 600 м²		
№ п/п	Координаты	
	X	Y
307	488216.5471	2288222.7521
308	488207.738	2288240.7076
699	488180.8048	2288227.4938
698	488189.6139	2288209.5384

Кадастровый квартал: 64:48:020417		
Земельный участок: -		
Образуемый ЗУ: 64:48:020417:ЗУ226		
Площадь: 600 м²		
№ п/п	Координаты	
	X	Y
308	488207.738	2288240.7076
309	488198.9288	2288258.663
700	488171.9956	2288245.4493
699	488180.8048	2288227.4938

Кадастровый квартал: 64:48:020417
Земельный участок: -
Образуемый ЗУ: 64:48:020417:ЗУ227

Площадь: 600 м²		
№ п/п	Координаты	
	X	Y
309	488198.9288	2288258.663
310	488190.1197	2288276.6185
701	488163.1865	2288263.4048
700	488171.9956	2288245.4493
Кадастровый квартал: 64:48:020417		
Земельный участок: -		
Образуемый ЗУ: 64:48:020417:ЗУ228		
Площадь: 600 м²		
№ п/п	Координаты	
	X	Y
310	488190.1197	2288276.6185
311	488181.3105	2288294.574
702	488154.3773	2288281.3603
701	488163.1865	2288263.4048
Кадастровый квартал: 64:48:020417		
Земельный участок: -		
Образуемый ЗУ: 64:48:020417:ЗУ229		
Площадь: 600 м²		
№ п/п	Координаты	
	X	Y
311	488181.3105	2288294.574
312	488172.5014	2288312.5294
703	488145.5682	2288299.3157
702	488154.3773	2288281.3603
Кадастровый квартал: 64:48:020417		
Земельный участок: -		
Образуемый ЗУ: 64:48:020417:ЗУ230		
Площадь: 600 м²		
№ п/п	Координаты	
	X	Y
312	488172.5014	2288312.5294
313	488163.6922	2288330.4849
704	488136.759	2288317.2712
703	488145.5682	2288299.3157
Кадастровый квартал: 64:48:020417		
Земельный участок: -		
Образуемый ЗУ: 64:48:020417:ЗУ231		
Площадь: 600 м²		
№ п/п	Координаты	
	X	Y

313	488163.6922	2288330.4849
314	488154.8831	2288348.4404
315	488127.9499	2288335.2267
704	488136.759	2288317.2712
Кадастровый квартал: 64:48:020417		
Земельный участок: -		
Образуемый ЗУ: 64:48:020417:ЗУ232		
Площадь: 600 м²		
№ п/п	**Координаты**	
	X	**У**
704	488136.759	2288317.2712
315	488127.9499	2288335.2267
316	488101.0167	2288322.0129
317	488109.8258	2288304.0575
Кадастровый квартал: 64:48:020417		
Земельный участок: -		
Образуемый ЗУ: 64:48:020417:ЗУ233		
Площадь: 600 м²		
№ п/п	**Координаты**	
	X	**У**
703	488145.5682	2288299.3157
704	488136.759	2288317.2712
317	488109.8258	2288304.0575
318	488118.635	2288286.102
Кадастровый квартал: 64:48:020417		
Земельный участок: -		
Образуемый ЗУ: 64:48:020417:ЗУ234		
Площадь: 600 м²		
№ п/п	**Координаты**	
	X	**У**
702	488154.3773	2288281.3603
703	488145.5682	2288299.3157
318	488118.635	2288286.102
319	488127.4441	2288268.1465
Кадастровый квартал: 64:48:020417		
Земельный участок: -		
Образуемый ЗУ: 64:48:020417:ЗУ235		
Площадь: 600 м²		
№ п/п	**Координаты**	
	X	**У**
701	488163.1865	2288263.4048
702	488154.3773	2288281.3603
319	488127.4441	2288268.1465

320	488136.2533	2288250.1911
Кадастровый квартал: 64:48:020417		
Земельный участок: -		
Образуемый ЗУ: 64:48:020417:ЗУ236		
Площадь: 600 м²		
№ п/п	Координаты	
	X	Y
700	488171.9956	2288245.4493
701	488163.1865	2288263.4048
320	488136.2533	2288250.1911
321	488145.0624	2288232.2356
Кадастровый квартал: 64:48:020417		
Земельный участок: -		
Образуемый ЗУ: 64:48:020417:ЗУ237		
Площадь: 600 м²		
№ п/п	Координаты	
	X	Y
699	488180.8048	2288227.4938
700	488171.9956	2288245.4493
321	488145.0624	2288232.2356
322	488153.8716	2288214.2801
Кадастровый квартал: 64:48:020417		
Земельный участок: -		
Образуемый ЗУ: 64:48:020417:ЗУ238		
Площадь: 600 м²		
№ п/п	Координаты	
	X	Y
698	488189.6139	2288209.5384
699	488180.8048	2288227.4938
322	488153.8716	2288214.2801
323	488162.6807	2288196.3246
Кадастровый квартал: 64:48:020417		
Земельный участок: -		
Образуемый ЗУ: 64:48:020417:ЗУ239		
Площадь: 600 м²		
№ п/п	Координаты	
	X	Y
697	488198.423	2288191.5829
698	488189.6139	2288209.5384
323	488162.6807	2288196.3246
324	488171.4898	2288178.3692
Кадастровый квартал: 64:48:020417		

Земельный участок: -		
Образуемый ЗУ: 64:48:020417:ЗУ240		
Площадь: 600 м²		
№ п/п	Координаты	
	X	У
696	488207.2322	2288173.6274
697	488198.423	2288191.5829
324	488171.4898	2288178.3692
325	488180.299	2288160.4137
Кадастровый квартал: 64:48:020417		
Земельный участок: -		
Образуемый ЗУ: 64:48:020417:ЗУ241		
Площадь: 600 м²		
№ п/п	Координаты	
	X	У
696	488207.2322	2288173.6274
325	488180.299	2288160.4137
326	488189.1081	2288142.4582
327	488216.0413	2288155.672
Кадастровый квартал: 64:48:020417		
Земельный участок: -		
Образуемый ЗУ: 64:48:020417:ЗУ311		
Площадь: 600 м²		
№ п/п	Координаты	
	X	У
427	488279.0926	2288495.7272
428	488270.8916	2288513.9685
441	488243.5297	2288501.667
442	488251.7307	2288483.4258
Кадастровый квартал: 64:48:020417		
Земельный участок: -		
Образуемый ЗУ: 64:48:020417:ЗУ312		
Площадь: 600 м²		
№ п/п	Координаты	
	X	У
428	488270.8916	2288513.9685
429	488262.6907	2288532.2098
440	488235.3287	2288519.9083
441	488243.5297	2288501.667
Кадастровый квартал: 64:48:020417		
Земельный участок: -		
Образуемый ЗУ: 64:48:020417:ЗУ313		
Площадь: 600 м²		

№ п/п	Координаты	
	X	Y
429	488262.6907	2288532.2098
430	488254.4897	2288550.451
439	488227.1278	2288538.1496
440	488235.3287	2288519.9083
Кадастровый квартал: 64:48:020417		
Земельный участок: -		
Образуемый ЗУ: 64:48:020417:ЗУ314		
Площадь: 600 м²		
№ п/п	Координаты	
	X	Y
430	488254.4897	2288550.451
431	488246.2887	2288568.6923
438	488218.9268	2288556.3909
439	488227.1278	2288538.1496
Кадастровый квартал: 64:48:020417		
Земельный участок: -		
Образуемый ЗУ: 64:48:020417:ЗУ315		
Площадь: 600 м²		
№ п/п	Координаты	
	X	Y
431	488246.2887	2288568.6923
432	488238.0878	2288586.9336
437	488210.7258	2288574.6321
438	488218.9268	2288556.3909
Кадастровый квартал: 64:48:020417		
Земельный участок: -		
Образуемый ЗУ: 64:48:020417:ЗУ316		
Площадь: 600 м²		
№ п/п	Координаты	
	X	Y
432	488238.0878	2288586.9336
433	488229.8868	2288605.1749
436	488202.5249	2288592.8734
437	488210.7258	2288574.6321
Кадастровый квартал: 64:48:020417		
Земельный участок: -		
Образуемый ЗУ: 64:48:020417:ЗУ317		
Площадь: 600 м²		
№ п/п	Координаты	
	X	Y
433	488229.8868	2288605.1749

434	488221.6858	2288623.4161
435	488194.3239	2288611.1147
436	488202.5249	2288592.8734
Кадастровый квартал: 64:48:020417		
Земельный участок: -		
Образуемый ЗУ: 64:48:020417:ЗУ318		
Площадь: 600 м²		
№ п/п	**Координаты**	
	X	**У**
444	488255.792	2288430.4949
445	488247.5911	2288448.7362
464	488220.2291	2288436.4347
465	488228.4301	2288418.1934
Кадастровый квартал: 64:48:020417		
Земельный участок: -		
Образуемый ЗУ: 64:48:020417:ЗУ319		
Площадь: 600 м²		
№ п/п	**Координаты**	
	X	**У**
445	488247.5911	2288448.7362
446	488239.3901	2288466.9774
463	488212.0282	2288454.676
464	488220.2291	2288436.4347
Кадастровый квартал: 64:48:020417		
Земельный участок: -		
Образуемый ЗУ: 64:48:020417:ЗУ320		
Площадь: 600 м²		
№ п/п	**Координаты**	
	X	**У**
446	488239.3901	2288466.9774
447	488231.1891	2288485.2187
462	488203.8272	2288472.9173
463	488212.0282	2288454.676
Кадастровый квартал: 64:48:020417		
Земельный участок: -		
Образуемый ЗУ: 64:48:020417:ЗУ321		
Площадь: 600 м²		
№ п/п	**Координаты**	
	X	**У**
447	488231.1891	2288485.2187
448	488222.9882	2288503.46
461	488195.6262	2288491.1586
462	488203.8272	2288472.9173

Кадастровый квартал: 64:48:020417		
Земельный участок: -		
Образуемый ЗУ: 64:48:020417:ЗУ322		
Площадь: 600 м²		
№ п/п	Координаты	
	X	Y
448	488222.9882	2288503.46
449	488214.7872	2288521.7013
460	488187.4253	2288509.3998
461	488195.6262	2288491.1586
Кадастровый квартал: 64:48:020417		
Земельный участок: -		
Образуемый ЗУ: 64:48:020417:ЗУ323		
Площадь: 600 м²		
№ п/п	Координаты	
	X	Y
449	488214.7872	2288521.7013
450	488206.5862	2288539.9426
459	488179.2243	2288527.6411
460	488187.4253	2288509.3998
Кадастровый квартал: 64:48:020417		
Земельный участок: -		
Образуемый ЗУ: 64:48:020417:ЗУ324		
Площадь: 600 м²		
№ п/п	Координаты	
	X	Y
450	488206.5862	2288539.9426
451	488198.3853	2288558.1838
458	488171.0233	2288545.8824
459	488179.2243	2288527.6411
Кадастровый квартал: 64:48:020417		
Земельный участок: -		
Образуемый ЗУ: 64:48:020417:ЗУ325		
Площадь: 600 м²		
№ п/п	Координаты	
	X	Y
451	488198.3853	2288558.1838
452	488190.1843	2288576.4251
457	488162.8224	2288564.1237
458	488171.0233	2288545.8824
Кадастровый квартал: 64:48:020417		
Земельный участок: -		

Образуемый ЗУ: 64:48:020417:ЗУ326		
Площадь: 600 м²		
№ п/п	Координаты	
	X	У
452	488190.1843	2288576.4251
453	488181.9833	2288594.6664
456	488154.6214	2288582.3649
457	488162.8224	2288564.1237
Кадастровый квартал: 64:48:020417		
Земельный участок: -		

Образуемый ЗУ: 64:48:020417:ЗУ327		
Площадь: 600 м²		
№ п/п	Координаты	
	X	У
453	488181.9833	2288594.6664
454	488173.7824	2288612.9077
455	488146.4204	2288600.6062
456	488154.6214	2288582.3649
Кадастровый квартал: 64:48:020417		
Земельный участок: -		

Образуемый ЗУ: 64:48:020417:ЗУ328		
Площадь: 600 м²		
№ п/п	Координаты	
	X	У
466	488212.013	2288410.8126
467	488203.812	2288429.0539
733	488176.4501	2288416.7524
489	488184.651	2288398.5111
Кадастровый квартал: 64:48:020417		
Земельный участок: -		

Образуемый ЗУ: 64:48:020417:ЗУ329		
Площадь: 600 м²		
№ п/п	Координаты	
	X	У
467	488203.812	2288429.0539
468	488195.611	2288447.2951
734	488168.2491	2288434.9937
733	488176.4501	2288416.7524
Кадастровый квартал: 64:48:020417		
Земельный участок: -		

Образуемый ЗУ: 64:48:020417:ЗУ330	
Площадь: 600 м²	
№ п/п	Координаты

	X	У
468	488195.611	2288447.2951
469	488187.4101	2288465.5364
735	488160.0481	2288453.235
734	488168.2491	2288434.9937
Кадастровый квартал: 64:48:020417		
Земельный участок: -		
Образуемый ЗУ: 64:48:020417:ЗУ331		
Площадь: 600 м²		
№ п/п	**Координаты**	
	X	У
469	488187.4101	2288465.5364
470	488179.2091	2288483.7777
736	488151.8472	2288471.4762
735	488160.0481	2288453.235
Кадастровый квартал: 64:48:020417		
Земельный участок: -		
Образуемый ЗУ: 64:48:020417:ЗУ332		
Площадь: 600 м²		
№ п/п	**Координаты**	
	X	У
470	488179.2091	2288483.7777
471	488171.0081	2288502.019
737	488143.6462	2288489.7175
736	488151.8472	2288471.4762
Кадастровый квартал: 64:48:020417		
Земельный участок: -		
Образуемый ЗУ: 64:48:020417:ЗУ333		
Площадь: 600 м²		
№ п/п	**Координаты**	
	X	У
471	488171.0081	2288502.019
472	488162.8072	2288520.2602
738	488135.4452	2288507.9588
737	488143.6462	2288489.7175
Кадастровый квартал: 64:48:020417		
Земельный участок: -		
Образуемый ЗУ: 64:48:020417:ЗУ334		
Площадь: 600 м²		
№ п/п	**Координаты**	
	X	У
472	488162.8072	2288520.2602
473	488154.6062	2288538.5015

739	488127.2443	2288526.2001
738	488135.4452	2288507.9588
Кадастровый квартал: 64:48:020417		
Земельный участок: -		
Образуемый ЗУ: 64:48:020417:ЗУ335		
Площадь: 600 м²		
№ п/п	Координаты	
	X	Y
473	488154.6062	2288538.5015
474	488146.4052	2288556.7428
740	488119.0433	2288544.4413
739	488127.2443	2288526.2001
Кадастровый квартал: 64:48:020417		
Земельный участок: -		
Образуемый ЗУ: 64:48:020417:ЗУ336		
Площадь: 600 м²		
№ п/п	Координаты	
	X	Y
474	488146.4052	2288556.7428
475	488138.2043	2288574.9841
741	488110.8423	2288562.6826
740	488119.0433	2288544.4413
Кадастровый квартал: 64:48:020417		
Земельный участок: -		
Образуемый ЗУ: 64:48:020417:ЗУ337		
Площадь: 600 м²		
№ п/п	Координаты	
	X	Y
475	488138.2043	2288574.9841
476	488130.0033	2288593.2253
477	488102.6414	2288580.9239
741	488110.8423	2288562.6826
Кадастровый квартал: 64:48:020417		
Земельный участок: -		
Образуемый ЗУ: 64:48:020417:ЗУ338		
Площадь: 600 м²		
№ п/п	Координаты	
	X	Y
741	488110.8423	2288562.6826
477	488102.6414	2288580.9239
478	488075.2795	2288568.6224
479	488083.4804	2288550.3812

Кадастровый квартал: 64:48:020417		
Земельный участок: -		
Образуемый ЗУ: 64:48:020417:ЗУ339		
Площадь: 600 м²		
№ п/п	Координаты	
	X	Y
740	488119.0433	2288544.4413
741	488110.8423	2288562.6826
479	488083.4804	2288550.3812
480	488091.6814	2288532.1399

Кадастровый квартал: 64:48:020417		
Земельный участок: -		
Образуемый ЗУ: 64:48:020417:ЗУ340		
Площадь: 600 м²		
№ п/п	Координаты	
	X	Y
739	488127.2443	2288526.2001
740	488119.0433	2288544.4413
480	488091.6814	2288532.1399
481	488099.8824	2288513.8986

Кадастровый квартал: 64:48:020417		
Земельный участок: -		
Образуемый ЗУ: 64:48:020417:ЗУ341		
Площадь: 600 м²		
№ п/п	Координаты	
	X	Y
738	488135.4452	2288507.9588
739	488127.2443	2288526.2001
481	488099.8824	2288513.8986
482	488108.0833	2288495.6573

Кадастровый квартал: 64:48:020417		
Земельный участок: -		
Образуемый ЗУ: 64:48:020417:ЗУ342		
Площадь: 600 м²		
№ п/п	Координаты	
	X	Y
737	488143.6462	2288489.7175
738	488135.4452	2288507.9588
482	488108.0833	2288495.6573
483	488116.2843	2288477.4161

Кадастровый квартал: 64:48:020417
Земельный участок: -
Образуемый ЗУ: 64:48:020417:ЗУ343

Площадь: 600 м²		
№ п/п	Координаты	
	X	Y
736	488151.8472	2288471.4762
737	488143.6462	2288489.7175
483	488116.2843	2288477.4161
484	488124.4853	2288459.1748
Кадастровый квартал: 64:48:020417		
Земельный участок: -		
Образуемый ЗУ: 64:48:020417:ЗУ344		
Площадь: 600 м²		
№ п/п	Координаты	
	X	Y
735	488160.0481	2288453.235
736	488151.8472	2288471.4762
484	488124.4853	2288459.1748
485	488132.6862	2288440.9335
Кадастровый квартал: 64:48:020417		
Земельный участок: -		
Образуемый ЗУ: 64:48:020417:ЗУ345		
Площадь: 600 м²		
№ п/п	Координаты	
	X	Y
734	488168.2491	2288434.9937
735	488160.0481	2288453.235
485	488132.6862	2288440.9335
486	488140.8872	2288422.6922
Кадастровый квартал: 64:48:020417		
Земельный участок: -		
Образуемый ЗУ: 64:48:020417:ЗУ346		
Площадь: 600 м²		
№ п/п	Координаты	
	X	Y
733	488176.4501	2288416.7524
734	488168.2491	2288434.9937
486	488140.8872	2288422.6922
487	488149.0882	2288404.451
Кадастровый квартал: 64:48:020417		
Земельный участок: -		
Образуемый ЗУ: 64:48:020417:ЗУ347		
Площадь: 600 м²		
№ п/п	Координаты	
	X	Y

733	488176.4501	2288416.7524
487	488149.0882	2288404.451
488	488157.2891	2288386.2097
489	488184.651	2288398.5111
Кадастровый квартал: 64:48:020417		
Земельный участок: -		
Образуемый ЗУ: 64:48:020417:ЗУ370		
Площадь: 600 м²		
№ п/п	**Координаты**	
	X	**У**
536	488163.5312	2288635.7093
537	488155.3302	2288653.9505
558	488127.9683	2288641.6491
559	488136.1692	2288623.4078
Кадастровый квартал: 64:48:020417		
Земельный участок: -		
Образуемый ЗУ: 64:48:020417:ЗУ371		
Площадь: 600 м²		
№ п/п	**Координаты**	
	X	**У**
537	488155.3302	2288653.9505
538	488147.1293	2288672.1916
557	488119.7674	2288659.8902
558	488127.9683	2288641.6491
Кадастровый квартал: 64:48:020417		
Земельный участок: -		
Образуемый ЗУ: 64:48:020417:ЗУ372		
Площадь: 600 м²		
№ п/п	**Координаты**	
	X	**У**
538	488147.1293	2288672.1916
539	488138.9283	2288690.4329
556	488103.3655	2288696.3727
557	488111.5664	2288678.1315
Кадастровый квартал: 64:48:020417		
Земельный участок: -		
Образуемый ЗУ: 64:48:020417:ЗУ373		
Площадь: 600 м²		
№ п/п	**Координаты**	
	X	**У**
539	488138.9283	2288690.4329
540	488130.7274	2288708.6742
555	488103.3655	2288696.3727

556	488111.5664	2288678.1315
Кадастровый квартал: 64:48:020417		
Земельный участок: -		
Образуемый ЗУ: 64:48:020417:ЗУ374		
Площадь: 600 м²		
№ п/п	Координаты	
	X	Y
540	488130.7274	2288708.6742
541	488122.5264	2288726.9155
554	488095.1645	2288714.614
555	488103.3655	2288696.3727
Кадастровый квартал: 64:48:020417		
Земельный участок: -		
Образуемый ЗУ: 64:48:020417:ЗУ375		
Площадь: 600 м²		
№ п/п	Координаты	
	X	Y
541	488122.5264	2288726.9155
542	488114.3254	2288745.1567
553	488086.9635	2288732.8553
554	488095.1645	2288714.614
Кадастровый квартал: 64:48:020417		
Земельный участок: -		
Образуемый ЗУ: 64:48:020417:ЗУ376		
Площадь: 600 м²		
№ п/п	Координаты	
	X	Y
542	488114.3254	2288745.1567
543	488106.1245	2288763.398
552	488078.7626	2288751.0966
553	488086.9635	2288732.8553
Кадастровый квартал: 64:48:020417		
Земельный участок: -		
Образуемый ЗУ: 64:48:020417:ЗУ377		
Площадь: 600 м²		
№ п/п	Координаты	
	X	Y
543	488106.1245	2288763.398
544	488097.9235	2288781.6393
551	488070.5616	2288769.3379
552	488078.7626	2288751.0966
Кадастровый квартал: 64:48:020417		

Земельный участок: -		
Образуемый ЗУ: 64:48:020417:ЗУ378		
Площадь: 600 м²		
№ п/п	Координаты	
	X	Y
544	488097.9235	2288781.6393
545	488089.7225	2288799.8807
550	488062.3606	2288787.5791
551	488070.5616	2288769.3379
Кадастровый квартал: 64:48:020417		
Земельный участок: -		
Образуемый ЗУ: 64:48:020417:ЗУ379		
Площадь: 600 м²		
№ п/п	Координаты	
	X	Y
545	488089.7225	2288799.8807
546	488081.5215	2288818.122
549	488054.1596	2288805.8206
550	488062.3606	2288787.5791
Кадастровый квартал: 64:48:020417		
Земельный участок: -		
Образуемый ЗУ: 64:48:020417:ЗУ380		
Площадь: 600 м²		
№ п/п	Координаты	
	X	Y
546	488081.5215	2288818.122
547	488073.3205	2288836.3633
548	488045.9586	2288824.0618
549	488054.1596	2288805.8206
Кадастровый квартал: 64:48:020417		
Земельный участок: -		
Образуемый ЗУ: 64:48:020417:ЗУ381		
Площадь: 600 м²		
№ п/п	Координаты	
	X	Y
560	488119.752	2288616.0271
561	488111.5511	2288634.2684
750	488084.1892	2288621.9668
583	488092.3902	2288603.7255
Кадастровый квартал: 64:48:020417		
Земельный участок: -		
Образуемый ЗУ: 64:48:020417:ЗУ382		
Площадь: 600 м²		

№ п/п	Координаты	
	X	У
561	488111.5511	2288634.2684
562	488103.3502	2288652.5095
751	488075.9883	2288640.2079
750	488084.1892	2288621.9668
Кадастровый квартал: 64:48:020417		
Земельный участок: -		
Образуемый ЗУ: 64:48:020417:ЗУ383		
Площадь: 600 м²		
№ п/п	Координаты	
	X	У
562	488103.3502	2288652.5095
563	488095.1492	2288670.7508
752	488067.7874	2288658.4492
751	488075.9883	2288640.2079
Кадастровый квартал: 64:48:020417		
Земельный участок: -		
Образуемый ЗУ: 64:48:020417:ЗУ384		
Площадь: 600 м²		
№ п/п	Координаты	
	X	У
563	488095.1492	2288670.7508
564	488086.9482	2288688.992
753	488059.5864	2288676.6904
752	488067.7874	2288658.4492
Кадастровый квартал: 64:48:020417		
Земельный участок: -		
Образуемый ЗУ: 64:48:020417:ЗУ385		
Площадь: 600 м²		
№ п/п	Координаты	
	X	У
564	488086.9482	2288688.992
565	488078.7473	2288707.2333
754	488051.3854	2288694.9317
753	488059.5864	2288676.6904
Кадастровый квартал: 64:48:020417		
Земельный участок: -		
Образуемый ЗУ: 64:48:020417:ЗУ386		
Площадь: 600 м²		
№ п/п	Координаты	
	X	У
565	488078.7473	2288707.2333

566	488070.5463	2288725.4746
755	488043.1845	2288713.173
754	488051.3854	2288694.9317
Кадастровый квартал: 64:48:020417		
Земельный участок: -		
Образуемый ЗУ: 64:48:020417:ЗУ387		
Площадь: 600 м²		
№ п/п	**Координаты**	
	X	**У**
566	488070.5463	2288725.4746
567	488062.3453	2288743.7159
756	488034.9835	2288731.4143
755	488043.1845	2288713.173
Кадастровый квартал: 64:48:020417		
Земельный участок: -		
Образуемый ЗУ: 64:48:020417:ЗУ388		
Площадь: 600 м²		
№ п/п	**Координаты**	
	X	**У**
567	488062.3453	2288743.7159
568	488054.1444	2288761.9571
572	488026.7825	2288749.6555
756	488034.9835	2288731.4143
Кадастровый квартал: 64:48:020417		
Земельный участок: -		
Образуемый ЗУ: 64:48:020417:ЗУ389		
Площадь: 600 м²		
№ п/п	**Координаты**	
	X	**У**
568	488054.1444	2288761.9571
569	488045.9434	2288780.1984
570	488020.4809	2288768.7511
571	488019.2367	2288766.4396
572	488026.7825	2288749.6555
Кадастровый квартал: 64:48:020417		
Земельный участок: -		
Образуемый ЗУ: 64:48:020417:ЗУ390		
Площадь: 600 м²		
№ п/п	**Координаты**	
	X	**У**
750	488084.1892	2288621.9668
581	488056.8273	2288609.6653
582	488065.0283	2288591.424

583	488092.3902	2288603.7255
Кадастровый квартал: 64:48:020417		
Земельный участок: -		
Образуемый ЗУ: 64:48:020417:ЗУ391		
Площадь: 600 м²		
№ п/п	Координаты	
	X	Y
750	488084.1892	2288621.9668
751	488075.9883	2288640.2079
580	488048.6264	2288627.9064
581	488056.8273	2288609.6653
Кадастровый квартал: 64:48:020417		
Земельный участок: -		
Образуемый ЗУ: 64:48:020417:ЗУ392		
Площадь: 600 м²		
№ п/п	Координаты	
	X	Y
751	488075.9883	2288640.2079
752	488067.7874	2288658.4492
579	488040.4254	2288646.1477
580	488048.6264	2288627.9064
Кадастровый квартал: 64:48:020417		
Земельный участок: -		
Образуемый ЗУ: 64:48:020417:ЗУ393		
Площадь: 600 м²		
№ п/п	Координаты	
	X	Y
752	488067.7874	2288658.4492
753	488059.5864	2288676.6904
578	488032.2245	2288664.389
579	488040.4254	2288646.1477
Кадастровый квартал: 64:48:020417		
Земельный участок: -		
Образуемый ЗУ: 64:48:020417:ЗУ394		
Площадь: 600 м²		
№ п/п	Координаты	
	X	Y
753	488059.5864	2288676.6904
754	488051.3854	2288694.9317
577	488024.0235	2288682.6303
578	488032.2245	2288664.389
Кадастровый квартал: 64:48:020417		

Земельный участок: -		
Образуемый ЗУ: 64:48:020417:ЗУ395		
Площадь: 600 м²		
№ п/п	Координаты	
	X	Y
754	488051.3854	2288694.9317
755	488043.1845	2288713.173
576	488015.8225	2288700.8715
577	488024.0235	2288682.6303
Кадастровый квартал: 64:48:020417		
Земельный участок: -		
Образуемый ЗУ: 64:48:020417:ЗУ396		
Площадь: 600 м²		
№ п/п	Координаты	
	X	Y
755	488043.1845	2288713.173
756	488034.9835	2288731.4143
575	488007.6216	2288719.1128
576	488015.8225	2288700.8715
Кадастровый квартал: 64:48:020417		
Земельный участок: -		
Образуемый ЗУ: 64:48:020417:ЗУ397		
Площадь: 600 м²		
№ п/п	Координаты	
	X	Y
756	488034.9835	2288731.4143
572	488026.7825	2288749.6555
573	488004.9094	2288739.8219
574	488001.3136	2288733.1414
575	488007.6216	2288719.1128
Кадастровый квартал: 64:48:020417		
Земельный участок: -		
Образуемый ЗУ: 64:48:020417:ЗУ398		
Площадь: 600 м²		
№ п/п	Координаты	
	X	Y
585	488024.0082	2288638.767
586	488015.8073	2288657.0083
760	487988.4454	2288644.7067
759	487996.6464	2288626.4654
Кадастровый квартал: 64:48:020417		
Земельный участок: -		
Образуемый ЗУ: 64:48:020417:ЗУ399		

Площадь: 600 м²		
№ п/п	Координаты	
	X	Y
586	488015.8073	2288657.0083
587	488007.6063	2288675.2496
592	487980.2444	2288662.9479
760	487988.4454	2288644.7067
Кадастровый квартал: 64:48:020417		
Земельный участок: -		
Образуемый ЗУ: 64:48:020417:ЗУ400		
Площадь: 600 м²		
№ п/п	Координаты	
	X	Y
587	488007.6063	2288675.2496
588	487999.3512	2288693.6111
590	487973.8713	2288682.1556
591	487972.6381	2288679.8644
592	487980.2444	2288662.9479
Кадастровый квартал: 64:48:020417		
Земельный участок: -		
Образуемый ЗУ: 64:48:020417:ЗУ401		
Площадь: 600 м²		
№ п/п	Координаты	
	X	Y
759	487996.6464	2288626.4654
760	487988.4454	2288644.7067
595	487961.0835	2288632.4052
596	487969.2845	2288614.1639
Кадастровый квартал: 64:48:020417		
Земельный участок: -		
Образуемый ЗУ: 64:48:020417:ЗУ402		
Площадь: 600 м²		
№ п/п	Координаты	
	X	Y
760	487988.4454	2288644.7067
592	487980.2444	2288662.9479
593	487958.1979	2288653.0366
594	487954.7162	2288646.568
595	487961.0835	2288632.4052
Кадастровый квартал: 64:48:020417		
Земельный участок: -		
Образуемый ЗУ: 64:48:020417:ЗУ404		
Площадь: 4800 м²		

№ п/п	Координаты	
	X	У
139	488289.2226	2288074.6194
140	488253.986	2288146.4413
141	488200.1196	2288120.0139
142	488235.3562	2288048.192
650	488262.2894	2288061.4057
Кадастровый квартал: 64:48:020417		
Земельный участок: -		
Образуемый ЗУ: 64:48:020417:ЗУ405		
Площадь: 3600 м²		
№ п/п	Координаты	
	X	У
584	488048.611	2288584.0433
585	488024.0082	2288638.767
759	487996.6464	2288626.4654
596	487969.2845	2288614.1639
597	487993.8873	2288559.4403
Кадастровый квартал: 64:48:020417		
Земельный участок: -		
Образуемый ЗУ: 64:48:020417:ЗУ407		
Площадь: 600 м²		
№ п/п	Координаты	
	X	У
71	488481.6833	2288213.5974
72	488437.1318	2288236.2946
626	488445.9707	2288218.3537
625	488454.7501	2288200.3837
Кадастровый квартал: 64:48:020417		
Земельный участок: -		
Образуемый ЗУ: 64:48:020417:ЗУ408		
Площадь: 997 м²		
№ п/п	Координаты	
	X	У
1	488604.2339	2287963.8054
2	488589.5953	2287993.6429
606	488562.6621	2287980.4292
826	488571.4713	2287962.4737
12	488577.3007	2287950.5917
Кадастровый квартал: 64:48:020417		
Земельный участок: -		
Образуемый ЗУ: 64:48:020417:ЗУ411		
Площадь: 453 м²		

№ п/п	Координаты	
	X	У
816	488358.2256	2287865.8612
817	488387.1702	2287874.9751
35	488379.5163	2287890.5759
44	488352.5831	2287877.3622
Кадастровый квартал: 64:48:020417		
Земельный участок: -		
Образуемый ЗУ: 64:48:020417:ЗУ418		
Площадь: 298 м²		
№ п/п	Координаты	
	X	У
569	488045.9434	2288780.1984
757	488037.7424	2288798.4397
758	488036.0515	2288797.6795
570	488020.4809	2288768.7511
Кадастровый квартал: 64:48:020417		
Земельный участок: -		
Образуемый ЗУ: 64:48:020417:ЗУ420		
Площадь: 789 м²		
№ п/п	Координаты	
	X	У
822	488479.7931	2287904.1395
823	488487.6803	2287906.6229
824	488534.2076	2287929.4497
1057	488528.3781	2287941.3317
23	488501.4449	2287928.118
22	488474.5117	2287914.9043
Кадастровый квартал: 64:48:020417		
Земельный участок: -		
Образуемый ЗУ: 64:48:020417:ЗУ421		
Площадь: 568 м²		
№ п/п	Координаты	
	X	У
314	488154.8831	2288348.4404
803	488151.1541	2288356.0411
804	488096.3994	2288331.4243
316	488101.0167	2288322.0129
315	488127.9499	2288335.2267
Кадастровый квартал: 64:48:020417		
Земельный участок: -		
Образуемый ЗУ: 64:48:020417:ЗУ423		
Площадь: 8000 м²		

№ п/п	Координаты	
	X	У
490	488140.872	2288378.8288
491	488058.8623	2288561.2416
492	488022.3798	2288544.8396
495	488104.4006	2288362.4021
Кадастровый квартал: 64:48:020417		
Земельный участок: -		
Образуемый ЗУ: 64:48:020417:ЗУ426		
Площадь: 2334 м²		
№ п/п	Координаты	
	X	У
761	488034.991	2288848.457
762	487963.8501	2288816.473
763	487988.3928	2288761.883
Кадастровый квартал: 64:48:020417		
Земельный участок: -		
Образуемый ЗУ: 64:48:020417:ЗУ427		
Площадь: 400 м²		
№ п/п	Координаты	
	X	У
764	488373.0312	2288344.1433
765	488364.222	2288362.0988
766	488346.2666	2288353.2896
250	488355.1414	2288335.3026
Кадастровый квартал: 64:48:020417		
Земельный участок: -		
Образуемый ЗУ: 64:48:020417:ЗУ428		
Площадь: 560 м²		
№ п/п	Координаты	
	X	У
426	488283.6487	2288475.8473
427	488279.0926	2288495.7272
442	488251.7307	2288483.4258
443	488259.9316	2288465.1845
Кадастровый квартал: 64:48:020417		
Земельный участок: -		
Образуемый ЗУ: 64:48:020417:ЗУ429		
Площадь: 397 м²		
№ п/п	Координаты	
	X	У
11	488550.3675	2287937.378
12	488577.3007	2287950.5917

826	488571.4713	2287962.4737
825	488544.5381	2287949.26
Кадастровый квартал: 64:48:020417		
Земельный участок: -		
Образуемый ЗУ: 64:48:020417:ЗУ433		
Площадь: 4920 м²		
№ п/п	**Координаты**	
	X	**У**
767	488605.6835	2288001.7905
768	488630.5187	2288014.9477
769	488634.6053	2288020.637
770	488601.0015	2288064.9149
771	488589.1551	2288082.8521
772	488581.6993	2288098.5162
773	488575.2234	2288114.1495
774	488565.2483	2288132.0651
775	488562.0421	2288141.4582
776	488559.325	2288147.0129
777	488555.9897	2288155.3552
778	488537.2523	2288166.4062
779	488517.7385	2288207.7751
780	488508.1174	2288216.3596
781	488501.0136	2288227.1427
782	488496.2371	2288224.7993
Кадастровый квартал: 64:48:020417		
Земельный участок: -		
Образуемый ЗУ: 64:48:020417:ЗУ431		
Площадь: 103285 м²		
№ п/п	**Координаты**	
	X	**У**
767	488605.6835	2288001.7905
782	488496.2371	2288224.7993
783	488495.2005	2288226.9123
724	487982.0596	2288085.4327
244	488426.1204	2288258.739
255	488399.1871	2288245.5252
254	488390.378	2288263.4807
253	488381.5689	2288281.4362
252	488372.7597	2288299.3917
251	488363.9506	2288317.3471
250	488355.1414	2288335.3026
766	488346.2666	2288353.2896
785	488297.6303	2288452.5261
786	488270.9815	2288440.6065
443	488259.9316	2288465.1845

442	488251.7307	2288483.4258
441	488243.5297	2288501.667
440	488235.3287	2288519.9083
439	488227.1278	2288538.1496
438	488218.9268	2288556.3909
437	488210.7258	2288574.6321
436	488202.5249	2288592.8734
435	488194.3239	2288611.1147
787	488179.9483	2288643.0901
536	488163.5312	2288635.7093
559	488136.1692	2288623.4078
558	488127.9683	2288641.6491
557	488119.7674	2288659.8902
556	488111.5664	2288678.1315
555	488103.3655	2288696.3727
554	488095.1645	2288714.614
553	488086.9635	2288732.8553
552	488078.7626	2288751.0966
551	488070.5616	2288769.3379
550	488062.3606	2288787.5791
549	488054.1596	2288805.8206
548	488045.9586	2288824.0618
761	488034.991	2288848.457
763	487988.3928	2288761.883
1061	487926.8593	2288647.561
599	487939.7809	2288618.8199
598	487971.0856	2288549.1892
1060	487981.3369	2288526.3875
492	488022.3798	2288544.8396
491	488058.8623	2288561.2416
490	488140.872	2288378.8288
495	488104.4006	2288362.4021
1059	488063.3466	2288343.9747
805	488073.5978	2288321.1731
338	488078.5723	2288311.0015
337	488087.3815	2288293.046
336	488096.1906	2288275.0906
335	488104.9998	2288257.1351
334	488113.8089	2288239.1796
333	488122.6181	2288221.2242
332	488131.4272	2288203.2687
331	488140.2364	2288185.3132
330	488149.0455	2288167.3577
329	2288149.4023	2288149.4023
328	488166.6638	2288131.4468
160	488177.6752	2288109.0025
159	488186.4844	2288091.047

158	488195.2935	2288073.0915
157	488204.1027	2288055.1361
156	488212.9118	2288037.1806
155	488221.721	2288019.2251
154	488230.5301	2288001.2696
153	488239.3392	2287983.3142
152	488248.1484	2287965.3587
151	488256.9575	2287947.4032
150	488265.7667	2287929.4478
48	488276.7781	2287907.0034
47	488285.5873	2287889.0479
46	488294.3964	2287871.0925
45	488305.1604	2287849.1524
1058	488313.18	2287832.8063
799	488494.3856	2287889.863
800	488605.8777	2287944.5623
801	488648.8092	2287857.0561
802	488668.4383	2287873.8057
Внутренний контур №1		
1	488604.2339	2287963.8054
2	488589.5953	2287993.6429
3	488580.7862	2288011.5983
4	488571.977	2288029.5538
5	488563.1679	2288047.5093
6	488536.2347	2288034.2956
7	488509.3015	2288021.0819
8	488518.1106	2288003.1264
9	488526.9198	2287985.1709
10	488535.7289	2287967.2154
825	488544.5381	2287949.26
11	488550.3675	2287937.378
12	488577.3007	2287950.5917
Внутренний контур №2		
822	488479.7931	2287904.1395
823	488487.6803	2287906.6229
824	488534.2076	2287929.4497
13	488519.569	2287959.2872
14	488510.7598	2287977.2427
15	488501.9507	2287995.1982
16	488493.1415	2288013.1536
17	488466.2083	2287999.9399
18	488439.2751	2287986.7262
19	488448.0843	2287968.7707
20	488456.8934	2287950.8152
21	488465.7026	2287932.8598
22	488474.5117	2287914.9043
Внутренний контур №3		

818	488404.4854	2287880.5486
819	488462.4263	2287898.6711
732	487911.5865	2288229.0765
24	488449.5426	2287924.9315
25	488440.7335	2287942.887
26	488431.9244	2287960.8425
27	488423.1152	2287978.798
28	488396.182	2287965.5842
29	488369.2488	2287952.3705
30	488378.0579	2287934.415
31	488386.8671	2287916.4596
32	488395.6762	2287898.5041
33	488403.5246	2287882.5071
Внутренний контур №4		
815	488329.281	2287856.7473
816	488358.2256	2287865.8612
817	488387.1702	2287874.9751
35	488379.5163	2287890.5759
36	488370.7072	2287908.5313
37	488361.898	2287926.4868
38	488353.0889	2287944.4423
39	488326.1557	2287931.2286
40	488299.2225	2287918.0148
41	488308.0316	2287900.0594
42	488316.8408	2287882.1039
43	488325.6499	2287864.1484
Внутренний контур №5		
63	488552.1565	2288069.9536
64	488543.3473	2288087.9091
65	488534.5382	2288105.8646
66	488525.729	2288123.82
67	488516.9199	2288141.7755
68	488508.1107	2288159.731
69	488499.3016	2288177.6865
70	488490.4924	2288195.6419
71	488481.6833	2288213.5974
72	488437.1318	2288236.2946
73	488410.1986	2288223.0809
74	488419.0077	2288205.1254
75	488427.8169	2288187.17
76	488436.626	2288169.2145
77	488445.4352	2288151.259
78	488454.2443	2288133.3035
79	488463.0535	2288115.3481
80	488471.8626	2288097.3926
81	488480.6717	2288079.4371
82	488489.4809	2288061.4817

83	488498.29	2288043.5262
84	488525.2232	2288056.7399
Внутренний контур №6		
85	488482.1301	2288035.598
86	488473.321	2288053.5534
87	488464.5118	2288071.5089
88	488455.7027	2288089.4644
89	488446.8935	2288107.4198
90	488438.0844	2288125.3753
91	488429.2752	2288143.3308
92	488420.4661	2288161.2863
93	488411.6569	2288179.2417
94	488402.8478	2288197.1972
95	488394.0387	2288215.1527
96	488367.1054	2288201.939
97	488340.1722	2288188.7252
98	488348.9814	2288170.7698
99	488357.7905	2288152.8143
100	488366.5997	2288134.8588
101	488375.4088	2288116.9033
102	488384.218	2288098.9479
103	488393.0271	2288080.9924
104	488401.8363	2288063.0369
105	488410.6454	2288045.0815
106	488419.4546	2288027.126
107	488428.2637	2288009.1705
108	488455.1969	2288022.3842
Внутренний контур №7		
109	488412.1038	2288001.2423
110	488403.2946	2288019.1978
111	488394.4855	2288037.1532
112	488385.6763	2288055.1087
113	488376.8672	2288073.0642
114	488368.058	2288091.0196
115	488359.2489	2288108.9751
116	488350.4398	2288126.9306
117	488341.6306	2288144.8861
118	488332.8215	2288162.8415
119	488324.0123	2288180.797
120	488297.0791	2288167.5833
121	488270.1459	2288154.3696
122	488278.9551	2288136.4141
123	488287.7642	2288118.4586
124	488296.5733	2288100.5032
125	488305.3825	2288082.5477
126	488314.1916	2288064.5922
127	488323.0008	2288046.6367

128	488331.8099	2288028.6813
129	488340.6191	2288010.7258
130	488349.4282	2287992.7703
131	488358.2374	2287974.8149
132	488385.1706	2287988.0286
Внутренний контур №8		
133	488342.0774	2287966.8866
134	488333.2683	2287984.8421
135	488324.4591	2288002.7976
136	488315.65	2288020.753
137	488306.8409	2288038.7085
138	488298.0317	2288056.664
139	488289.2226	2288074.6194
140	488253.986	2288146.4413
141	488200.1196	2288120.0139
142	488235.3562	2288048.192
143	488244.1653	2288030.2365
144	488252.9744	2288012.2811
145	488261.7836	2287994.3256
146	488270.5927	2287976.3701
147	488279.4019	2287958.4147
148	488288.211	2287940.4592
149	488315.1442	2287953.6729
Внутренний контур №9		
256	488383.0272	2288237.597
257	488374.2181	2288255.5525
258	488365.4089	2288273.508
259	488356.5998	2288291.4634
260	488347.7906	2288309.4189
261	488338.9815	2288327.3744
262	488330.1723	2288345.3298
263	488321.3632	2288363.2853
264	488312.5541	2288381.2408
265	488303.7449	2288399.1963
266	488294.9358	2288417.1517
267	488268.0026	2288403.938
268	488241.0693	2288390.7243
269	488249.8785	2288372.7688
270	488258.6876	2288354.8133
271	488267.4968	2288336.8579
272	488276.3059	2288318.9024
273	488285.1151	2288300.9469
274	488293.9242	2288282.9915
275	488302.7334	2288265.036
276	488311.5425	2288247.0805
277	488320.3517	2288229.125
278	488329.1608	2288211.1696

279	488356.094	2288224.3833
Внутренний контур №10		
280	488313.0009	2288203.2413
281	488304.1917	2288221.1968
282	488295.3826	2288239.1523
283	488286.5734	2288257.1078
284	488277.7643	2288275.0632
285	488268.9552	2288293.0187
286	488260.146	2288310.9742
287	488251.3369	2288328.9296
288	488242.5277	2288346.8851
289	488233.7186	2288364.8406
290	488224.9094	2288382.7961
291	488197.9762	2288369.5823
292	488171.043	2288356.3686
293	488179.8522	2288338.4131
294	488188.6613	2288320.4577
295	488197.4705	2288302.5022
296	488206.2796	2288284.5467
297	488215.0887	2288266.5913
298	488223.8979	2288248.6358
299	488232.707	2288230.6803
300	488241.5162	2288212.7248
301	488250.3253	2288194.7694
302	488259.1345	2288176.8139
303	488286.0677	2288190.0276
Внутренний контур №11		
304	488242.9745	2288168.8857
305	488235.9162	2288187.6537
306	488227.1071	2288205.6092
307	488216.5471	2288222.7521
308	488207.738	2288240.7076
309	488198.9288	2288258.663
310	488190.1197	2288276.6185
311	488181.3105	2288294.574
312	488172.5014	2288312.5294
313	488163.6922	2288330.4849
314	488154.8831	2288348.4404
803	488151.1541	2288356.0411
804	488096.3994	2288331.4243
316	488101.0167	2288322.0129
317	488109.8258	2288304.0575
318	488118.635	2288286.102
319	488127.4441	2288268.1465
320	488136.2533	2288250.1911
321	488145.0624	2288232.2356
322	488153.8716	2288214.2801

323	488162.6807	2288196.3246
324	488171.4898	2288178.3692
325	488180.299	2288160.4137
326	488189.1081	2288142.4582
327	488216.0413	2288155.672
Внутренний контур №12		
444	488255.792	2288430.4949
445	488247.5911	2288448.7362
446	488239.3901	2288466.9774
447	488231.1891	2288485.2187
448	488222.9882	2288503.46
449	488214.7872	2288521.7013
450	488206.5862	2288539.9426
451	488198.3853	2288558.1838
452	488190.1843	2288576.4251
453	488181.9833	2288594.6664
454	488173.7824	2288612.9077
455	488146.4204	2288600.6062
456	488154.6214	2288582.3649
457	488162.8224	2288564.1237
458	488171.0233	2288545.8824
459	488179.2243	2288527.6411
460	488187.4253	2288509.3998
461	488195.6262	2288491.1586
462	488203.8272	2288472.9173
463	488212.0282	2288454.676
464	488220.2291	2288436.4347
465	488228.4301	2288418.1934
Внутренний контур №13		
466	488212.013	2288410.8126
467	488203.812	2288429.0539
468	488195.611	2288447.2951
469	488187.4101	2288465.5364
470	488179.2091	2288483.7777
471	488171.0081	2288502.019
472	488162.8072	2288520.2602
473	488154.6062	2288538.5015
474	488146.4052	2288556.7428
475	488138.2043	2288574.9841
476	488130.0033	2288593.2253
477	488102.6414	2288580.9239
478	488075.2795	2288568.6224
479	488083.4804	2288550.3812
480	488091.6814	2288532.1399
481	488099.8824	2288513.8986
482	488108.0833	2288495.6573
483	488116.2843	2288477.4161

484	488124.4853	2288459.1748
485	488132.6862	2288440.9335
486	488140.8872	2288422.6922
487	488149.0882	2288404.451
488	488157.2891	2288386.2097
489	488184.651	2288398.5111
Внутренний контур №14		
560	488119.752	2288616.0271
561	488111.5511	2288634.2684
562	488103.3502	2288652.5095
563	488095.1492	2288670.7508
564	488086.9482	2288688.992
565	488078.7473	2288707.2333
566	488070.5463	2288725.4746
567	488062.3453	2288743.7159
568	488054.1444	2288761.9571
569	488045.9434	2288780.1984
757	488037.7424	2288798.4397
758	488036.0515	2288797.6795
570	488020.4809	2288768.7511
571	488019.2367	2288766.4396
573	488004.9094	2288739.8219
574	488001.3136	2288733.1414
575	488007.6216	2288719.1128
576	488015.8225	2288700.8715
577	488024.0235	2288682.6303
578	488032.2245	2288664.389
579	488040.4254	2288646.1477
580	488048.6264	2288627.9064
581	488056.8273	2288609.6653
582	488065.0283	2288591.424
583	488092.3902	2288603.7255
Внутренний контур №15		
584	488048.611	2288584.0433
585	488024.0082	2288638.767
586	488015.8073	2288657.0083
587	488007.6063	2288675.2496
588	487999.3512	2288693.6111
589	487990.5609	2288713.1633
590	487973.8713	2288682.1556
591	487972.6381	2288679.8644
593	487958.1979	2288653.0366
594	487954.7162	2288646.568
595	487961.0835	2288632.4052
596	487969.2845	2288614.1639
597	487993.8873	2288559.4403

Кадастровый квартал 64:48:020416. Таблица 3.

Кадастровый квартал: 64:48:020416		
Земельный участок: -		
Образуемый ЗУ: 64:48:020416:ЗУ30		
Площадь: 600 м²		
№ п/п	**Координаты**	
	X	**У**
46	488294.3964	2287871.0925
47	488285.5873	2287889.0479
617	488258.6541	2287875.8342
53	488267.4632	2287857.8788
Кадастровый квартал: 64:48:020416		

Кадастровый квартал: 64:48:020416		
Земельный участок: -		
Образуемый ЗУ: 64:48:020416:ЗУ31		
Площадь: 600 м²		
№ п/п	**Координаты**	
	X	**У**
47	488285.5873	2287889.0479
48	488276.7781	2287907.0034
49	488249.8449	2287893.7897
617	488258.6541	2287875.8342
Кадастровый квартал: 64:48:020416		

Кадастровый квартал: 64:48:020416		
Земельный участок: -		
Образуемый ЗУ: 64:48:020416:ЗУ32		
Площадь: 600 м²		
№ п/п	**Координаты**	
	X	**У**
617	488258.6541	2287875.8342
49	488249.8449	2287893.7897
50	488222.9117	2287880.576
51	488231.7209	2287862.6205
Кадастровый квартал: 64:48:020416		

Кадастровый квартал: 64:48:020416		
Земельный участок: -		
Образуемый ЗУ: 64:48:020416:ЗУ33		
Площадь: 600 м²		
№ п/п	**Координаты**	
	X	**У**
617	488258.6541	2287875.8342
51	488231.7209	2287862.6205
52	488240.53	2287844.665
53	488267.4632	2287857.8788
Кадастровый квартал: 64:48:020416		

Земельный участок: -		
Образуемый ЗУ: 64:48:020416:ЗУ34		
Площадь: 600 м²		
№ п/п	Координаты	
	X	У
1258	488224.5087	2287836.4542
55	488215.5609	2287854.6923
618	488516.4141	2288074.6954
61	488196.8028	2287824.8155
Кадастровый квартал: 64:48:020416		
Земельный участок: -		
Образуемый ЗУ: 64:48:020416:ЗУ35		
Площадь: 600 м²		
№ п/п	Координаты	
	X	У
55	488215.5609	2287854.6923
56	488206.7518	2287872.6477
57	488179.8186	2287859.434
618	488516.4141	2288074.6954
Кадастровый квартал: 64:48:020416		
Земельный участок: -		
Образуемый ЗУ: 64:48:020416:ЗУ36		
Площадь: 600 м²		
№ п/п	Координаты	
	X	У
618	488516.4141	2288074.6954
57	488179.8186	2287859.434
58	488152.8854	2287846.2203
59	488161.6945	2287828.2648
Кадастровый квартал: 64:48:020416		
Земельный участок: -		
Образуемый ЗУ: 64:48:020416:ЗУ414		
Площадь: 632,76 м²		
№ п/п	Координаты	
	X	У
45	488305.1604	2287849.1524
46	488294.3964	2287871.0925
53	488267.4632	2287857.8788
54	488275.2794	2287841.9471
Кадастровый квартал: 64:48:020416		
Земельный участок: -		
Образуемый ЗУ: 64:48:020416:ЗУ419		
Площадь: 431,98 м²		

№ п/п	Координаты	
	X	У
54	488275.2794	2287841.9471
53	488267.4632	2287857.8788
52	488240.53	2287844.665
814	488245.3984	2287834.7418
Кадастровый квартал: 64:48:020416		
Земельный участок: -		
Образуемый ЗУ: 64:48:020416:ЗУ430		
Площадь: 503,96 м²		
№ п/п	Координаты	
	X	У
61	488196.8028	2287824.8155
618	488516.4141	2288074.6954
59	488161.6945	2287828.2648
60	488167.7078	2287816.0081
1259	488197.5888	2287823.2134
Кадастровый квартал: 64:48:020416		
Земельный участок: -		
Образуемый ЗУ: 64:48:020416:ЗУ107		
Площадь: 600 м²		
№ п/п	Координаты	
	X	У
150	488265.7667	2287929.4478
151	488256.9575	2287947.4032
651	488230.0243	2287934.1895
173	488238.8335	2287916.234
Кадастровый квартал: 64:48:020416		
Земельный участок: -		
Образуемый ЗУ: 64:48:020416:ЗУ108		
Площадь: 600 м²		
№ п/п	Координаты	
	X	У
151	488256.9575	2287947.4032
152	488248.1484	2287965.3587
652	488221.2152	2287952.145
651	488230.0243	2287934.1895
Кадастровый квартал: 64:48:020416		
Земельный участок: -		
Образуемый ЗУ: 64:48:020416:ЗУ109		
Площадь: 600 м²		
№ п/п	Координаты	
	X	У

152	488248.1484	2287965.3587
153	488239.3392	2287983.3142
653	488212.406	2287970.1004
652	488221.2152	2287952.145
Кадастровый квартал: 64:48:020416		
Земельный участок: -		
Образуемый ЗУ: 64:48:020416:ЗУ110		
Площадь: 600 м²		
№ п/п	**Координаты**	
	X	**У**
153	488239.3392	2287983.3142
154	488230.5301	2288001.2696
654	488203.5969	2287988.0559
653	488212.406	2287970.1004
Кадастровый квартал: 64:48:020416		
Земельный участок: -		
Образуемый ЗУ: 64:48:020416:ЗУ111		
Площадь: 600 м²		
№ п/п	**Координаты**	
	X	**У**
154	488230.5301	2288001.2696
155	488221.721	2288019.2251
655	488194.7878	2288006.0114
654	488203.5969	2287988.0559
Кадастровый квартал: 64:48:020416		
Земельный участок: -		
Образуемый ЗУ: 64:48:020416:ЗУ112		
Площадь: 600 м²		
№ п/п	**Координаты**	
	X	**У**
155	488221.721	2288019.2251
156	488212.9118	2288037.1806
656	488185.9786	2288023.9669
655	488194.7878	2288006.0114
Кадастровый квартал: 64:48:020416		
Земельный участок: -		
Образуемый ЗУ: 64:48:020416:ЗУ113		
Площадь: 600 м²		
№ п/п	**Координаты**	
	X	**У**
156	488212.9118	2288037.1806
157	488204.1027	2288055.1361
657	488177.1695	2288041.9223

656	488185.9786	2288023.9669
Кадастровый квартал: 64:48:020416		
Земельный участок: -		
Образуемый ЗУ: 64:48:020416:ЗУ114		
Площадь: 600 м²		
№ п/п	**Координаты**	
	X	**У**
157	488204.1027	2288055.1361
158	488195.2935	2288073.0915
658	488168.3603	2288059.8778
657	488177.1695	2288041.9223
Кадастровый квартал: 64:48:020416		
Земельный участок: -		
Образуемый ЗУ: 64:48:020416:ЗУ115		
Площадь: 600 м²		
№ п/п	**Координаты**	
	X	**У**
158	488195.2935	2288073.0915
159	488186.4844	2288091.047
659	488159.5512	2288077.8333
658	488168.3603	2288059.8778
Кадастровый квартал: 64:48:020416		
Земельный участок: -		
Образуемый ЗУ: 64:48:020416:ЗУ116		
Площадь: 600 м²		
№ п/п	**Координаты**	
	X	**У**
159	488186.4844	2288091.047
160	488177.6752	2288109.0025
161	488150.742	2288095.7887
659	488159.5512	2288077.8333
Кадастровый квартал: 64:48:020416		
Земельный участок: -		
Образуемый ЗУ: 64:48:020416:ЗУ117		
Площадь: 600 м²		
№ п/п	**Координаты**	
	X	**У**
161	488150.742	2288095.7887
162	488123.8088	2288082.575
163	488132.618	2288064.6196
659	488159.5512	2288077.8333
Кадастровый квартал: 64:48:020416		

Земельный участок: -		
Образуемый ЗУ: 64:48:020416:ЗУ118		
Площадь: 600 м²		
№ п/п	**Координаты**	
	X	**У**
658	488168.3603	2288059.8778
659	488159.5512	2288077.8333
163	488132.618	2288064.6196
164	488141.4271	2288046.6641
Кадастровый квартал: 64:48:020416		
Земельный участок: -		
Образуемый ЗУ: 64:48:020416:ЗУ119		
Площадь: 600 м²		
№ п/п	**Координаты**	
	X	**У**
657	488177.1695	2288041.9223
658	488168.3603	2288059.8778
164	488141.4271	2288046.6641
165	488150.2363	2288028.7086
Кадастровый квартал: 64:48:020416		
Земельный участок: -		
Образуемый ЗУ: 64:48:020416:ЗУ120		
Площадь: 600 м²		
№ п/п	**Координаты**	
	X	**У**
656	488185.9786	2288023.9669
657	488177.1695	2288041.9223
165	488150.2363	2288028.7086
166	488159.0454	2288010.7531
Кадастровый квартал: 64:48:020416		
Земельный участок: -		
Образуемый ЗУ: 64:48:020416:ЗУ121		
Площадь: 600 м²		
№ п/п	**Координаты**	
	X	**У**
655	488194.7878	2288006.0114
656	488185.9786	2288023.9669
166	488159.0454	2288010.7531
167	488167.8545	2287992.7977
Кадастровый квартал: 64:48:020416		
Земельный участок: -		
Образуемый ЗУ: 64:48:020416:ЗУ122		
Площадь: 600 м²		

№ п/п	Координаты	
	X	У
654	488203.5969	2287988.0559
655	488194.7878	2288006.0114
167	488167.8545	2287992.7977
168	488176.6637	2287974.8422
Кадастровый квартал: 64:48:020416		
Земельный участок: -		
Образуемый ЗУ: 64:48:020416:ЗУ123		
Площадь: 600 м²		
№ п/п	Координаты	
	X	У
653	488212.406	2287970.1004
654	488203.5969	2287988.0559
168	488176.6637	2287974.8422
169	488185.4728	2287956.8867
Кадастровый квартал: 64:48:020416		
Земельный участок: -		
Образуемый ЗУ: 64:48:020416:ЗУ124		
Площадь: 600 м²		
№ п/п	Координаты	
	X	У
652	488221.2152	2287952.145
653	488212.406	2287970.1004
169	488185.4728	2287956.8867
170	488194.282	2287938.9313
Кадастровый квартал: 64:48:020416		
Земельный участок: -		
Образуемый ЗУ: 64:48:020416:ЗУ125		
Площадь: 600 м²		
№ п/п	Координаты	
	X	У
651	488230.0243	2287934.1895
652	488221.2152	2287952.145
170	488194.282	2287938.9313
171	488203.0911	2287920.9758
Кадастровый квартал: 64:48:020416		
Земельный участок: -		
Образуемый ЗУ: 64:48:020416:ЗУ126		
Площадь: 600 м²		
№ п/п	Координаты	
	X	У
651	488230.0243	2287934.1895

171	488203.0911	2287920.9758
172	488211.9003	2287903.0203
173	488238.8335	2287916.234
Кадастровый квартал: 64:48:020416		
Земельный участок: -		
Образуемый ЗУ: 64:48:020416:ЗУ127		
Площадь: 600 м²		
№ п/п	**Координаты**	
	X	**У**
174	488195.7403	2287895.0921
175	488186.9312	2287913.0476
660	488159.998	2287899.8338
191	488168.8071	2287881.8784
Кадастровый квартал: 64:48:020416		
Земельный участок: -		
Образуемый ЗУ: 64:48:020416:ЗУ128		
Площадь: 600 м²		
№ п/п	**Координаты**	
	X	**У**
175	488186.9312	2287913.0476
176	488178.1221	2287931.003
661	488151.1889	2287917.7893
660	488159.998	2287899.8338
Кадастровый квартал: 64:48:020416		
Земельный участок: -		
Образуемый ЗУ: 64:48:020416:ЗУ129		
Площадь: 600 м²		
№ п/п	**Координаты**	
	X	**У**
176	488178.1221	2287931.003
177	488169.3129	2287948.9585
662	488142.3797	2287935.7448
661	488151.1889	2287917.7893
Кадастровый квартал: 64:48:020416		
Земельный участок: -		
Образуемый ЗУ: 64:48:020416:ЗУ130		
Площадь: 600 м²		
№ п/п	**Координаты**	
	X	**У**
177	488169.3129	2287948.9585
178	488160.5038	2287966.914
663	488133.5706	2287953.7002
662	488142.3797	2287935.7448

Кадастровый квартал: 64:48:020416		
Земельный участок: -		
Образуемый ЗУ: 64:48:020416:ЗУ131		
Площадь: 600 м²		
№ п/п	**Координаты**	
	X	**У**
178	488160.5038	2287966.914
179	488151.6946	2287984.8694
664	488124.7614	2287971.6557
663	488133.5706	2287953.7002
Кадастровый квартал: 64:48:020416		
Земельный участок: -		
Образуемый ЗУ: 64:48:020416:ЗУ132		
Площадь: 600 м²		
№ п/п	**Координаты**	
	X	**У**
179	488151.6946	2287984.8694
180	488142.8855	2288002.8249
665	488115.9523	2287989.6112
664	488124.7614	2287971.6557
Кадастровый квартал: 64:48:020416		
Земельный участок: -		
Образуемый ЗУ: 64:48:020416:ЗУ133		
Площадь: 600 м²		
№ п/п	**Координаты**	
	X	**У**
180	488142.8855	2288002.8249
181	488134.0763	2288020.7804
666	488107.1431	2288007.5667
665	488115.9523	2287989.6112
Кадастровый квартал: 64:48:020416		
Земельный участок: -		
Образуемый ЗУ: 64:48:020416:ЗУ134		
Площадь: 600 м²		
№ п/п	**Координаты**	
	X	**У**
181	488134.0763	2288020.7804
182	488125.2672	2288038.7359
667	488098.334	2288025.5221
666	488107.1431	2288007.5667
Кадастровый квартал: 64:48:020416		
Земельный участок: -		

Образуемый ЗУ: 64:48:020416:ЗУ135		
Площадь: 600 м²		
№ п/п	Координаты	
	X	Y
182	488125.2672	2288038.7359
183	488116.458	2288056.6913
668	488089.5248	2288043.4776
667	488098.334	2288025.5221
Кадастровый квартал: 64:48:020416		
Земельный участок: -		

Образуемый ЗУ: 64:48:020416:ЗУ136		
Площадь: 600 м²		
№ п/п	Координаты	
	X	Y
183	488116.458	2288056.6913
184	488107.6489	2288074.6468
185	488080.7157	2288061.4331
668	488089.5248	2288043.4776
Кадастровый квартал: 64:48:020416		
Земельный участок: -		

Образуемый ЗУ: 64:48:020416:ЗУ137		
Площадь: 600 м²		
№ п/п	Координаты	
	X	Y
668	488089.5248	2288043.4776
185	488080.7157	2288061.4331
186	488053.7825	2288048.2194
187	488062.5916	2288030.2639
Кадастровый квартал: 64:48:020416		
Земельный участок: -		

Образуемый ЗУ: 64:48:020416:ЗУ138		
Площадь: 600 м²		
№ п/п	Координаты	
	X	Y
667	488098.334	2288025.5221
668	488089.5248	2288043.4776
187	488062.5916	2288030.2639
188	488071.4008	2288012.3084
Кадастровый квартал: 64:48:020416		
Земельный участок: -		

Образуемый ЗУ: 64:48:020416:ЗУ139		
Площадь: 600 м²		
№ п/п	Координаты	

	X	У
666	488107.1431	2288007.5667
667	488098.334	2288025.5221
188	488071.4008	2288012.3084
189	488080.2099	2287994.3529
Кадастровый квартал: 64:48:020416		
Земельный участок: -		
Образуемый ЗУ: 64:48:020416:ЗУ140		
Площадь: 600 м²		
№ п/п	**Координаты**	
	X	У
665	488115.9523	2287989.6112
666	488107.1431	2288007.5667
189	488080.2099	2287994.3529
190	488089.0191	2287976.3975
Кадастровый квартал: 64:48:020416		
Земельный участок: -		
Образуемый ЗУ: 64:48:020416:ЗУ141		
Площадь: 600 м²		
№ п/п	**Координаты**	
	X	У
664	488124.7614	2287971.6557
665	488115.9523	2287989.6112
190	488089.0191	2287976.3975
192	488097.8282	2287958.442
Кадастровый квартал: 64:48:020416		
Земельный участок: -		
Образуемый ЗУ: 64:48:020416:ЗУ142		
Площадь: 600 м²		
№ п/п	**Координаты**	
	X	У
663	488133.5706	2287953.7002
664	488124.7614	2287971.6557
192	488097.8282	2287958.442
193	488106.6374	2287940.4865
Кадастровый квартал: 64:48:020416		
Земельный участок: -		
Образуемый ЗУ: 64:48:020416:ЗУ143		
Площадь: 600 м²		
№ п/п	**Координаты**	
	X	У
662	488142.3797	2287935.7448
663	488133.5706	2287953.7002

193	488106.6374	2287940.4865
194	488115.4465	2287922.5311
Кадастровый квартал: 64:48:020416		
Земельный участок: -		
Образуемый ЗУ: 64:48:020416:ЗУ144		
Площадь: 600 м²		
№ п/п	**Координаты**	
	X	**У**
661	488151.1889	2287917.7893
662	488142.3797	2287935.7448
194	488115.4465	2287922.5311
195	488124.2556	2287904.5756
Кадастровый квартал: 64:48:020416		
Земельный участок: -		
Образуемый ЗУ: 64:48:020416:ЗУ145		
Площадь: 600 м²		
№ п/п	**Координаты**	
	X	**У**
660	488159.998	2287899.8338
661	488151.1889	2287917.7893
195	488124.2556	2287904.5756
196	488133.0648	2287886.6201
Кадастровый квартал: 64:48:020416		
Земельный участок: -		
Образуемый ЗУ: 64:48:020416:ЗУ146		
Площадь: 600 м²		
№ п/п	**Координаты**	
	X	**У**
660	488159.998	2287899.8338
196	488133.0648	2287886.6201
197	488141.8739	2287868.6646
191	488168.8071	2287881.8784
Кадастровый квартал: 64:48:020416		
Земельный участок: -		
Образуемый ЗУ: 64:48:020416:ЗУ147		
Площадь: 600 м²		
№ п/п	**Координаты**	
	X	**У**
198	488125.714	2287860.7364
199	488116.9049	2287878.6919
669	488089.9717	2287865.4782
221	488098.7808	2287847.5227

Кадастровый квартал: 64:48:020416		
Земельный участок: -		
Образуемый ЗУ: 64:48:020416:ЗУ148		
Площадь: 600 м²		
№ п/п	Координаты	
	X	У
199	488116.9049	2287878.6919
200	488108.0957	2287896.6474
670	488081.1625	2287883.4336
669	488089.9717	2287865.4782

Кадастровый квартал: 64:48:020416		
Земельный участок: -		
Образуемый ЗУ: 64:48:020416:ЗУ149		
Площадь: 600 м²		
№ п/п	Координаты	
	X	У
200	488108.0957	2287896.6474
201	488099.2866	2287914.6028
671	488072.3534	2287901.3891
670	488081.1625	2287883.4336

Кадастровый квартал: 64:48:020416		
Земельный участок: -		
Образуемый ЗУ: 64:48:020416:ЗУ150		
Площадь: 600 м²		
№ п/п	Координаты	
	X	У
201	488099.2866	2287914.6028
202	488090.4774	2287932.5583
672	488063.5442	2287919.3446
671	488072.3534	2287901.3891

Кадастровый квартал: 64:48:020416		
Земельный участок: -		
Образуемый ЗУ: 64:48:020416:ЗУ151		
Площадь: 600 м²		
№ п/п	Координаты	
	X	У
202	488090.4774	2287932.5583
203	488081.6683	2287950.5138
673	488054.7351	2287937.3001
672	488063.5442	2287919.3446

Кадастровый квартал: 64:48:020416
Земельный участок: -
Образуемый ЗУ: 64:48:020416:ЗУ152

Площадь: 600 м²		
№ п/п	Координаты	
	X	Y
203	488081.6683	2287950.5138
204	488072.8591	2287968.4692
674	488045.9259	2287955.2555
673	488054.7351	2287937.3001
Кадастровый квартал: 64:48:020416		
Земельный участок: -		
Образуемый ЗУ: 64:48:020416:ЗУ153		
Площадь: 600 м²		
№ п/п	Координаты	
	X	Y
204	488072.8591	2287968.4692
205	488064.05	2287986.4247
675	488037.1168	2287973.211
674	488045.9259	2287955.2555
Кадастровый квартал: 64:48:020416		
Земельный участок: -		
Образуемый ЗУ: 64:48:020416:ЗУ154		
Площадь: 600 м²		
№ п/п	Координаты	
	X	Y
205	488064.05	2287986.4247
206	488055.2408	2288004.3802
676	488028.3076	2287991.1665
675	488037.1168	2287973.211
Кадастровый квартал: 64:48:020416		
Земельный участок: -		
Образуемый ЗУ: 64:48:020416:ЗУ155		
Площадь: 600 м²		
№ п/п	Координаты	
	X	Y
206	488055.2408	2288004.3802
207	488046.4317	2288022.3357
677	488019.4985	2288009.1219
676	488028.3076	2287991.1665
Кадастровый квартал: 64:48:020416		
Земельный участок: -		
Образуемый ЗУ: 64:48:020416:ЗУ156		
Площадь: 600 м²		
№ п/п	Координаты	
	X	Y

207	488046.4317	2288022.3357
208	488037.6226	2288040.2911
209	488010.6893	2288027.0774
677	488019.4985	2288009.1219
Кадастровый квартал: 64:48:020416		
Земельный участок: -		
Образуемый ЗУ: 64:48:020416:ЗУ157		
Площадь: 600 м²		
№ п/п	**Координаты**	
	X	**У**
677	488019.4985	2288009.1219
209	488010.6893	2288027.0774
210	487983.7561	2288013.8637
211	487992.5653	2287995.9082
Кадастровый квартал: 64:48:020416		
Земельный участок: -		
Образуемый ЗУ: 64:48:020416:ЗУ158		
Площадь: 600 м²		
№ п/п	**Координаты**	
	X	**У**
676	488028.3076	2287991.1665
677	488019.4985	2288009.1219
211	487992.5653	2287995.9082
212	488001.3744	2287977.9527
Кадастровый квартал: 64:48:020416		
Земельный участок: -		
Образуемый ЗУ: 64:48:020416:ЗУ159		
Площадь: 600 м²		
№ п/п	**Координаты**	
	X	**У**
675	488037.1168	2287973.211
676	488028.3076	2287991.1665
212	488001.3744	2287977.9527
213	488010.1836	2287959.9973
Кадастровый квартал: 64:48:020416		
Земельный участок: -		
Образуемый ЗУ: 64:48:020416:ЗУ160		
Площадь: 600 м²		
№ п/п	**Координаты**	
	X	**У**
674	488045.9259	2287955.2555
675	488037.1168	2287973.211
213	488010.1836	2287959.9973

214	488018.9927	2287942.0418
Кадастровый квартал: 64:48:020416		
Земельный участок: -		
Образуемый ЗУ: 64:48:020416:ЗУ161		
Площадь: 600 м²		
№ п/п	**Координаты**	
	X	**У**
673	488054.7351	2287937.3001
674	488045.9259	2287955.2555
214	488018.9927	2287942.0418
215	488027.8019	2287924.0863
Кадастровый квартал: 64:48:020416		
Земельный участок: -		
Образуемый ЗУ: 64:48:020416:ЗУ162		
Площадь: 600 м²		
№ п/п	**Координаты**	
	X	**У**
672	488063.5442	2287919.3446
673	488054.7351	2287937.3001
215	488027.8019	2287924.0863
216	488036.611	2287906.1309
Кадастровый квартал: 64:48:020416		
Земельный участок: -		
Образуемый ЗУ: 64:48:020416:ЗУ163		
Площадь: 600 м²		
№ п/п	**Координаты**	
	X	**У**
671	488072.3534	2287901.3891
672	488063.5442	2287919.3446
216	488036.611	2287906.1309
217	488036.611	2287906.1309
Кадастровый квартал: 64:48:020416		
Земельный участок: -		
Образуемый ЗУ: 64:48:020416:ЗУ164		
Площадь: 600 м²		
№ п/п	**Координаты**	
	X	**У**
670	488081.1625	2287883.4336
671	488072.3534	2287901.3891
217	488036.611	2287906.1309
218	488045.4202	2287888.1754
Кадастровый квартал: 64:48:020416		

Земельный участок: -		
Образуемый ЗУ: 64:48:020416:ЗУ165		
Площадь: 600 м²		
№ п/п	**Координаты**	
	X	**У**
669	488089.9717	2287865.4782
670	488081.1625	2287883.4336
218	488054.2293	2287870.2199
219	488063.0385	2287852.2644
Кадастровый квартал: 64:48:020416		
Земельный участок: -		
Образуемый ЗУ: 64:48:020416:ЗУ166		
Площадь: 600 м²		
№ п/п	**Координаты**	
	X	**У**
669	488089.9717	2287865.4782
219	488063.0385	2287852.2644
220	488071.8476	2287834.309
221	488098.7808	2287847.5227
Кадастровый квартал: 64:48:020416		
Земельный участок: -		
Образуемый ЗУ: 64:48:020416:ЗУ167		
Площадь: 600 м²		
№ п/п	**Координаты**	
	X	**У**
222	488055.6877	2287826.3807
223	488046.8785	2287844.3362
242	488019.9453	2287831.1225
243	488028.7545	2287813.167
Кадастровый квартал: 64:48:020416		
Земельный участок: -		
Образуемый ЗУ: 64:48:020416:ЗУ168		
Площадь: 600 м²		
№ п/п	**Координаты**	
	X	**У**
223	488046.8785	2287844.3362
224	488038.0694	2287862.2917
241	488011.1362	2287849.078
242	488019.9453	2287831.1225
Кадастровый квартал: 64:48:020416		
Земельный участок: -		
Образуемый ЗУ: 64:48:020416:ЗУ169		
Площадь: 600 м²		

№ п/п	Координаты	
	X	У
224	488038.0694	2287862.2917
225	488029.2602	2287880.2472
240	488002.327	2287867.0334
241	488011.1362	2287849.078
Кадастровый квартал: 64:48:020416		
Земельный участок: -		
Образуемый ЗУ: 64:48:020416:ЗУ170		
Площадь: 600 м²		
№ п/п	Координаты	
	X	У
225	488029.2602	2287880.2472
226	488020.4511	2287898.2026
239	487993.5179	2287884.9889
240	488002.327	2287867.0334
Кадастровый квартал: 64:48:020416		
Земельный участок: -		
Образуемый ЗУ: 64:48:020416:ЗУ171		
Площадь: 600 м²		
№ п/п	Координаты	
	X	У
226	488020.4511	2287898.2026
227	488011.6419	2287916.1581
238	487984.7087	2287902.9444
239	487993.5179	2287884.9889
Кадастровый квартал: 64:48:020416		
Земельный участок: -		
Образуемый ЗУ: 64:48:020416:ЗУ172		
Площадь: 600 м²		
№ п/п	Координаты	
	X	У
227	488011.6419	2287916.1581
228	488002.8328	2287934.1136
237	487975.8996	2287920.8999
238	487984.7087	2287902.9444
Кадастровый квартал: 64:48:020416		
Земельный участок: -		
Образуемый ЗУ: 64:48:020416:ЗУ173		
Площадь: 600 м²		
№ п/п	Координаты	
	X	У
228	488002.8328	2287934.1136

229	487994.0237	2287952.069
236	487967.0904	2287938.8553
237	487975.8996	2287920.8999
Кадастровый квартал: 64:48:020416		
Земельный участок: -		
Образуемый ЗУ: 64:48:020416:ЗУ174		
Площадь: 600 м²		
№ п/п	**Координаты**	
	X	**У**
229	487994.0237	2287952.069
230	487985.2145	2287970.0245
235	487958.2813	2287956.8108
236	487967.0904	2287938.8553
Кадастровый квартал: 64:48:020416		
Земельный участок: -		
Образуемый ЗУ: 64:48:020416:ЗУ175		
Площадь: 600 м²		
№ п/п	**Координаты**	
	X	**У**
230	487985.2145	2287970.0245
231	487976.4054	2287987.98
234	487949.4722	2287974.7663
235	487958.2813	2287956.8108
Кадастровый квартал: 64:48:020416		
Земельный участок: -		
Образуемый ЗУ: 64:48:020416:ЗУ176		
Площадь: 600 м²		
№ п/п	**Координаты**	
	X	**У**
231	487976.4054	2287987.98
232	487967.5962	2288005.9355
233	487940.663	2287992.7217
234	487949.4722	2287974.7663
Кадастровый квартал: 64:48:020416		
Земельный участок: -		
Образуемый ЗУ: 64:48:020416:ЗУ242		
Площадь: 600 м²		
№ п/п	**Координаты**	
	X	**У**
328	488166.6638	2288131.4468
329	2288149.4023	2288149.4023
705	488130.9214	2288136.1886
351	488139.7306	2288118.2331

Кадастровый квартал: 64:48:020416		
Земельный участок: -		
Образуемый ЗУ: 64:48:020416:ЗУ243		
Площадь: 600 м²		
№ п/п	**Координаты**	
	X	**У**
329	2288149.4023	2288149.4023
330	488149.0455	2288167.3577
706	488122.1123	2288154.144
705	488130.9214	2288136.1886
Кадастровый квартал: 64:48:020416		
Земельный участок: -		
Образуемый ЗУ: 64:48:020416:ЗУ244		
Площадь: 600 м²		
№ п/п	**Координаты**	
	X	**У**
330	488149.0455	2288167.3577
331	488140.2364	2288185.3132
707	488113.3032	2288172.0995
706	488122.1123	2288154.144
Кадастровый квартал: 64:48:020416		
Земельный участок: -		
Образуемый ЗУ: 64:48:020416:ЗУ245		
Площадь: 600 м²		
№ п/п	**Координаты**	
	X	**У**
331	488140.2364	2288185.3132
332	488131.4272	2288203.2687
708	488104.494	2288190.055
707	488113.3032	2288172.0995
Кадастровый квартал: 64:48:020416		
Земельный участок: -		
Образуемый ЗУ: 64:48:020416:ЗУ246		
Площадь: 600 м²		
№ п/п	**Координаты**	
	X	**У**
332	488131.4272	2288203.2687
333	488122.6181	2288221.2242
709	488095.6849	2288208.0104
708	488104.494	2288190.055
Кадастровый квартал: 64:48:020416		
Земельный участок: -		

Образуемый ЗУ: 64:48:020416:ЗУ247		
Площадь: 600 м²		
№ п/п	Координаты	
	X	Y
333	488122.6181	2288221.2242
334	488113.8089	2288239.1796
710	488086.8757	2288225.9659
709	488095.6849	2288208.0104
Кадастровый квартал: 64:48:020416		
Земельный участок: -		

Образуемый ЗУ: 64:48:020416:ЗУ248		
Площадь: 600 м²		
№ п/п	Координаты	
	X	Y
334	488113.8089	2288239.1796
335	488104.9998	2288257.1351
711	488078.0666	2288243.9214
710	488086.8757	2288225.9659
Кадастровый квартал: 64:48:020416		
Земельный участок: -		

Образуемый ЗУ: 64:48:020416:ЗУ249		
Площадь: 600 м²		
№ п/п	Координаты	
	X	Y
335	488104.9998	2288257.1351
336	488096.1906	2288275.0906
712	488069.2574	2288261.8769
711	488078.0666	2288243.9214
Кадастровый квартал: 64:48:020416		
Земельный участок: -		

Образуемый ЗУ: 64:48:020416:ЗУ250		
Площадь: 600 м²		
№ п/п	Координаты	
	X	Y
336	488096.1906	2288275.0906
337	488087.3815	2288293.046
713	488060.4483	2288279.8323
712	488069.2574	2288261.8769
Кадастровый квартал: 64:48:020416		
Земельный участок: -		

Образуемый ЗУ: 64:48:020416:ЗУ251		
Площадь: 600 м²		
№ п/п	Координаты	

	X	У
337	488087.3815	2288293.046
338	488078.5723	2288311.0015
339	488051.6391	2288297.7878
713	488060.4483	2288279.8323
Кадастровый квартал: 64:48:020416		
Земельный участок: -		
Образуемый ЗУ: 64:48:020416:ЗУ422		
Площадь: 739,98 м²		
№ п/п	**Координаты**	
	X	У
338	488078.5723	2288311.0015
805	488073.5978	2288321.1731
806	488018.8301	2288296.5505
340	488024.7059	2288284.5741
339	488051.6391	2288297.7878
Кадастровый квартал: 64:48:020416		
Земельный участок: -		
Образуемый ЗУ: 64:48:020416:ЗУ252		
Площадь: 600 м²		
№ п/п	**Координаты**	
	X	У
713	488060.4483	2288279.8323
339	488051.6391	2288297.7878
340	488024.7059	2288284.5741
341	488033.5151	2288266.6186
Кадастровый квартал: 64:48:020416		
Земельный участок: -		
Образуемый ЗУ: 64:48:020416:ЗУ253		
Площадь: 600 м²		
№ п/п	**Координаты**	
	X	У
712	488069.2574	2288261.8769
713	488060.4483	2288279.8323
341	488033.5151	2288266.6186
342	488042.3242	2288248.6631
Кадастровый квартал: 64:48:020416		
Земельный участок: -		
Образуемый ЗУ: 64:48:020416:ЗУ254		
Площадь: 600 м²		
№ п/п	**Координаты**	
	X	У
711	488078.0666	2288243.9214

712	488069.2574	2288261.8769
342	488042.3242	2288248.6631
343	488051.1334	2288230.7077
Кадастровый квартал: 64:48:020416		
Земельный участок: -		
Образуемый ЗУ: 64:48:020416:ЗУ255		
Площадь: 600 м²		
№ п/п	**Координаты**	
	X	**У**
710	488086.8757	2288225.9659
711	488078.0666	2288243.9214
343	488051.1334	2288230.7077
344	488059.9425	2288212.7522
Кадастровый квартал: 64:48:020416		
Земельный участок: -		
Образуемый ЗУ: 64:48:020416:ЗУ256		
Площадь: 600 м²		
№ п/п	**Координаты**	
	X	**У**
709	488095.6849	2288208.0104
710	488086.8757	2288225.9659
344	488059.9425	2288212.7522
345	488068.7517	2288194.7967
Кадастровый квартал: 64:48:020416		
Земельный участок: -		
Образуемый ЗУ: 64:48:020416:ЗУ257		
Площадь: 600 м²		
№ п/п	**Координаты**	
	X	**У**
708	488104.494	2288190.055
709	488095.6849	2288208.0104
345	488068.7517	2288194.7967
346	488077.5608	2288176.8413
Кадастровый квартал: 64:48:020416		
Земельный участок: -		
Образуемый ЗУ: 64:48:020416:ЗУ258		
Площадь: 600 м²		
№ п/п	**Координаты**	
	X	**У**
707	488113.3032	2288172.0995
708	488104.494	2288190.055
346	488077.5608	2288176.8413
347	488086.3699	2288158.8858

Кадастровый квартал: 64:48:020416		
Земельный участок: -		
Образуемый ЗУ: 64:48:020416:ЗУ259		
Площадь: 600 м²		
№ п/п	Координаты	
	X	Y
706	488122.1123	2288154.144
707	488113.3032	2288172.0995
347	488086.3699	2288158.8858
348	488095.1791	2288140.9303
Кадастровый квартал: 64:48:020416		
Земельный участок: -		
Образуемый ЗУ: 64:48:020416:ЗУ260		
Площадь: 600 м²		
№ п/п	Координаты	
	X	Y
705	488130.9214	2288136.1886
706	488122.1123	2288154.144
348	488095.1791	2288140.9303
349	488103.9882	2288122.9748
Кадастровый квартал: 64:48:020416		
Земельный участок: -		
Образуемый ЗУ: 64:48:020416:ЗУ261		
Площадь: 600 м²		
№ п/п	Координаты	
	X	Y
705	488130.9214	2288136.1886
349	488103.9882	2288122.9748
350	488112.7974	2288105.0194
351	488139.7306	2288118.2331
Кадастровый квартал: 64:48:020416		
Земельный участок: -		
Образуемый ЗУ: 64:48:020416:ЗУ262		
Площадь: 600 м²		
№ п/п	Координаты	
	X	Y
352	488096.6375	2288097.0911
353	488087.8283	2288115.0466
714	488060.8951	2288101.8329
374	488069.7043	2288083.8774
Кадастровый квартал: 64:48:020416		
Земельный участок: -		

Образуемый ЗУ: 64:48:020416:ЗУ263		
Площадь: 600 м²		
№ п/п	Координаты	
	X	У
353	488087.8283	2288115.0466
354	488079.0192	2288133.0021
715	488052.086	2288119.7884
714	488060.8951	2288101.8329
Кадастровый квартал: 64:48:020416		
Земельный участок: -		

Образуемый ЗУ: 64:48:020416:ЗУ264		
Площадь: 600 м²		
№ п/п	Координаты	
	X	У
354	488079.0192	2288133.0021
355	488070.21	2288150.9575
716	488043.2768	2288137.7438
715	488052.086	2288119.7884
Кадастровый квартал: 64:48:020416		
Земельный участок: -		

Образуемый ЗУ: 64:48:020416:ЗУ265		
Площадь: 600 м²		
№ п/п	Координаты	
	X	У
355	488070.21	2288150.9575
356	488061.4009	2288168.913
717	488034.4677	2288155.6993
716	488043.2768	2288137.7438
Кадастровый квартал: 64:48:020416		
Земельный участок: -		

Образуемый ЗУ: 64:48:020416:ЗУ266		
Площадь: 600 м²		
№ п/п	Координаты	
	X	У
356	488061.4009	2288168.913
357	488052.5917	2288186.8685
718	488025.6585	2288173.6548
717	488034.4677	2288155.6993
Кадастровый квартал: 64:48:020416		
Земельный участок: -		

Образуемый ЗУ: 64:48:020416:ЗУ267	
Площадь: 600 м²	
№ п/п	Координаты

	X	У
357	488052.5917	2288186.8685
358	488043.7826	2288204.824
719	488016.8494	2288191.6102
718	488025.6585	2288173.6548
Кадастровый квартал: 64:48:020416		
Земельный участок: -		
Образуемый ЗУ: 64:48:020416:ЗУ268		
Площадь: 600 м²		
№ п/п	**Координаты**	
	X	У
358	488043.7826	2288204.824
359	488034.9734	2288222.7794
720	2288209.5657	488008.0402
719	488016.8494	2288191.6102
Кадастровый квартал: 64:48:020416		
Земельный участок: -		
Образуемый ЗУ: 64:48:020416:ЗУ269		
Площадь: 600 м²		
№ п/п	**Координаты**	
	X	У
359	488034.9734	2288222.7794
360	488026.1643	2288240.7349
721	487999.2311	2288227.5212
720	2288209.5657	488008.0402
Кадастровый квартал: 64:48:020416		
Земельный участок: -		
Образуемый ЗУ: 64:48:020416:ЗУ270		
Площадь: 600 м²		
№ п/п	**Координаты**	
	X	У
360	488026.1643	2288240.7349
361	488017.3551	2288258.6904
722	487990.4219	2288245.4767
721	487999.2311	2288227.5212
Кадастровый квартал: 64:48:020416		
Земельный участок: -		
Образуемый ЗУ: 64:48:020416:ЗУ406		
Площадь: 2092,99 м²		
№ п/п	**Координаты**	
	X	У
361	488017.3551	2288258.6904
362	488002.4037	2288289.1655

363	487947.8605	2288264.6438
364	487963.4887	2288232.2629
Кадастровый квартал: 64:48:020416		
Земельный участок: -		
Образуемый ЗУ: 64:48:020416:ЗУ271		
Площадь: 600 м²		
№ п/п	**Координаты**	
	X	**У**
721	487999.2311	2288227.5212
722	487990.4219	2288245.4767
364	487963.4887	2288232.2629
365	487972.2979	2288214.3075
Кадастровый квартал: 64:48:020416		
Земельный участок: -		
Образуемый ЗУ: 64:48:020416:ЗУ272		
Площадь: 600 м²		
№ п/п	**Координаты**	
	X	**У**
720	2288209.5657	488008.0402
721	487999.2311	2288227.5212
365	487972.2979	2288214.3075
366	487981.107	2288196.352
Кадастровый квартал: 64:48:020416		
Земельный участок: -		
Образуемый ЗУ: 64:48:020416:ЗУ273		
Площадь: 600 м²		
№ п/п	**Координаты**	
	X	**У**
719	488016.8494	2288191.6102
720	2288209.5657	488008.0402
366	487981.107	2288196.352
367	487989.9162	2288178.3965
Кадастровый квартал: 64:48:020416		
Земельный участок: -		
Образуемый ЗУ: 64:48:020416:ЗУ274		
Площадь: 600 м²		
№ п/п	**Координаты**	
	X	**У**
718	488025.6585	2288173.6548
719	488016.8494	2288191.6102
367	487989.9162	2288178.3965
368	487998.7253	2288160.4411

Кадастровый квартал: 64:48:020416		
Земельный участок: -		
Образуемый ЗУ: 64:48:020416:ЗУ275		
Площадь: 600 м²		
№ п/п	Координаты	
	X	У
717	488034.4677	2288155.6993
718	488025.6585	2288173.6548
368	487998.7253	2288160.4411
369	488007.5345	2288142.4856

Кадастровый квартал: 64:48:020416		
Земельный участок: -		
Образуемый ЗУ: 64:48:020416:ЗУ276		
Площадь: 600 м²		
№ п/п	Координаты	
	X	У
716	488043.2768	2288137.7438
717	488034.4677	2288155.6993
369	488007.5345	2288142.4856
370	488016.3436	2288124.5301

Кадастровый квартал: 64:48:020416		
Земельный участок: -		
Образуемый ЗУ: 64:48:020416:ЗУ277		
Площадь: 600 м²		
№ п/п	Координаты	
	X	У
715	488052.086	2288119.7884
716	488043.2768	2288137.7438
370	488016.3436	2288124.5301
371	488025.1528	2288106.5746

Кадастровый квартал: 64:48:020416		
Земельный участок: -		
Образуемый ЗУ: 64:48:020416:ЗУ278		
Площадь: 600 м²		
№ п/п	Координаты	
	X	У
714	488060.8951	2288101.8329
715	488052.086	2288119.7884
371	488025.1528	2288106.5746
372	488033.9619	2288088.6192

Кадастровый квартал: 64:48:020416
Земельный участок: -
Образуемый ЗУ: 64:48:020416:ЗУ279

Площадь: 600 м²		
№ п/п	Координаты	
	X	Y
714	488060.8951	2288101.8329
372	488033.9619	2288088.6192
373	488042.771	2288070.6637
374	488069.7043	2288083.8774
Кадастровый квартал: 64:48:020416		
Земельный участок: -		
Образуемый ЗУ: 64:48:020416:ЗУ280		
Площадь: 600 м²		
№ п/п	Координаты	
	X	Y
375	488026.6111	2288062.7355
376	488017.802	2288080.6909
723	487990.8688	2288067.4772
400	487999.6779	2288049.5217
Кадастровый квартал: 64:48:020416		
Земельный участок: -		
Образуемый ЗУ: 64:48:020416:ЗУ281		
Площадь: 600 м²		
№ п/п	Координаты	
	X	Y
376	488017.802	2288080.6909
377	488008.9928	2288098.6464
724	487982.0596	2288085.4327
723	487990.8688	2288067.4772
Кадастровый квартал: 64:48:020416		
Земельный участок: -		
Образуемый ЗУ: 64:48:020416:ЗУ282		
Площадь: 600 м²		
№ п/п	Координаты	
	X	Y
377	488008.9928	2288098.6464
378	488000.1837	2288116.6019
725	487973.2505	2288103.3882
724	487982.0596	2288085.4327
Кадастровый квартал: 64:48:020416		
Земельный участок: -		
Образуемый ЗУ: 64:48:020416:ЗУ283		
Площадь: 600 м²		
№ п/п	Координаты	
	X	Y

378	488000.1837	2288116.6019
379	487991.3745	2288134.5573
726	487964.4413	2288121.3436
725	487973.2505	2288103.3882
Кадастровый квартал: 64:48:020416		
Земельный участок: -		
Образуемый ЗУ: 64:48:020416:ЗУ284		
Площадь: 600 м²		
№ п/п	**Координаты**	
	X	**У**
379	487991.3745	2288134.5573
380	487982.5654	2288152.5128
727	487955.6322	2288139.2991
726	487964.4413	2288121.3436
Кадастровый квартал: 64:48:020416		
Земельный участок: -		
Образуемый ЗУ: 64:48:020416:ЗУ285		
Площадь: 600 м²		
№ п/п	**Координаты**	
	X	**У**
380	487982.5654	2288152.5128
381	487973.7562	2288170.4683
728	487946.823	2288157.2546
727	487955.6322	2288139.2991
Кадастровый квартал: 64:48:020416		
Земельный участок: -		
Образуемый ЗУ: 64:48:020416:ЗУ286		
Площадь: 600 м²		
№ п/п	**Координаты**	
	X	**У**
381	487973.7562	2288170.4683
382	487964.9471	2288188.4238
729	487938.0139	2288175.21
728	487946.823	2288157.2546
Кадастровый квартал: 64:48:020416		
Земельный участок: -		
Образуемый ЗУ: 64:48:020416:ЗУ287		
Площадь: 600 м²		
№ п/п	**Координаты**	
	X	**У**
382	487964.9471	2288188.4238
383	487956.138	2288206.3792
730	487929.2047	2288193.1655

729	487938.0139	2288175.21
Кадастровый квартал: 64:48:020416		
Земельный участок: -		
Образуемый ЗУ: 64:48:020416:ЗУ288		
Площадь: 600 м²		
№ п/п	**Координаты**	
	X	**У**
383	487956.138	2288206.3792
384	487947.3288	2288224.3347
731	487920.3956	2288211.121
730	487929.2047	2288193.1655
Кадастровый квартал: 64:48:020416		
Земельный участок: -		
Образуемый ЗУ: 64:48:020416:ЗУ289		
Площадь: 600 м²		
№ п/п	**Координаты**	
	X	**У**
384	487947.3288	2288224.3347
385	487938.5197	2288242.2902
732	487911.5865	2288229.0765
731	487920.3956	2288211.121
Кадастровый квартал: 64:48:020416		
Земельный участок: -		
Образуемый ЗУ: 64:48:020416:ЗУ290		
Площадь: 600 м²		
№ п/п	**Координаты**	
	X	**У**
731	487920.3956	2288211.121
732	487911.5865	2288229.0765
389	487884.6532	2288215.8627
390	487893.4624	2288197.9073
Кадастровый квартал: 64:48:020416		
Земельный участок: -		
Образуемый ЗУ: 64:48:020416:ЗУ291		
Площадь: 600 м²		
№ п/п	**Координаты**	
	X	**У**
730	487929.2047	2288193.1655
731	487920.3956	2288211.121
390	487893.4624	2288197.9073
391	487902.2715	2288179.9518
Кадастровый квартал: 64:48:020416		

Земельный участок: -		
Образуемый ЗУ: 64:48:020416:ЗУ292		
Площадь: 600 м²		
№ п/п	**Координаты**	
	X	**У**
729	487938.0139	2288175.21
730	487929.2047	2288193.1655
391	487902.2715	2288179.9518
392	487911.0807	2288161.9963
Кадастровый квартал: 64:48:020416		
Земельный участок: -		
Образуемый ЗУ: 64:48:020416:ЗУ293		
Площадь: 600 м²		
№ п/п	**Координаты**	
	X	**У**
728	487946.823	2288157.2546
729	487938.0139	2288175.21
392	487911.0807	2288161.9963
393	487919.8898	2288144.0409
Кадастровый квартал: 64:48:020416		
Земельный участок: -		
Образуемый ЗУ: 64:48:020416:ЗУ294		
Площадь: 600 м²		
№ п/п	**Координаты**	
	X	**У**
727	487955.6322	2288139.2991
728	487946.823	2288157.2546
393	487919.8898	2288144.0409
394	487928.699	2288126.0854
Кадастровый квартал: 64:48:020416		
Земельный участок: -		
Образуемый ЗУ: 64:48:020416:ЗУ295		
Площадь: 600 м²		
№ п/п	**Координаты**	
	X	**У**
726	487964.4413	2288121.3436
727	487955.6322	2288139.2991
394	487928.699	2288126.0854
395	487937.5081	2288108.1299
Кадастровый квартал: 64:48:020416		
Земельный участок: -		
Образуемый ЗУ: 64:48:020416:ЗУ296		
Площадь: 600 м²		

№ п/п	Координаты	
	X	У
725	487973.2505	2288103.3882
726	487964.4413	2288121.3436
395	487937.5081	2288108.1299
396	487946.3173	2288090.1744
Кадастровый квартал: 64:48:020416		
Земельный участок: -		
Образуемый ЗУ: 64:48:020416:ЗУ297		
Площадь: 600 м²		
№ п/п	Координаты	
	X	У
724	487982.0596	2288085.4327
725	487973.2505	2288103.3882
396	487946.3173	2288090.1744
397	487955.1264	2288072.219
Кадастровый квартал: 64:48:020416		
Земельный участок: -		
Образуемый ЗУ: 64:48:020416:ЗУ298		
Площадь: 600 м²		
№ п/п	Координаты	
	X	У
723	487990.8688	2288067.4772
724	487982.0596	2288085.4327
397	487955.1264	2288072.219
398	487963.9356	2288054.2635
Кадастровый квартал: 64:48:020416		
Земельный участок: -		
Образуемый ЗУ: 64:48:020416:ЗУ299		
Площадь: 600 м²		
№ п/п	Координаты	
	X	У
723	487990.8688	2288067.4772
398	487963.9356	2288054.2635
399	487963.9356	2288054.2635
400	487972.7447	2288036.308
Кадастровый квартал: 64:48:020416		
Земельный участок: -		
Образуемый ЗУ: 64:48:020416:ЗУ300		
Площадь: 600 м²		
№ п/п	Координаты	
	X	У
401	487956.5848	2288028.3798

402	487947.7756	2288046.3353
423	487920.8424	2288033.1215
424	487929.6516	2288015.1661
Кадастровый квартал: 64:48:020416		
Земельный участок: -		
Образуемый ЗУ: 64:48:020416:ЗУ301		
Площадь: 600 м²		
№ п/п	**Координаты**	
	X	**У**
402	487947.7756	2288046.3353
403	487938.9665	2288064.2907
422	487912.0333	2288051.077
423	487920.8424	2288033.1215
Кадастровый квартал: 64:48:020416		
Земельный участок: -		
Образуемый ЗУ: 64:48:020416:ЗУ302		
Площадь: 600 м²		
№ п/п	**Координаты**	
	X	**У**
403	487938.9665	2288064.2907
404	487930.1573	2288082.2462
421	487903.2241	2288069.0325
422	487912.0333	2288051.077
Кадастровый квартал: 64:48:020416		
Земельный участок: -		
Образуемый ЗУ: 64:48:020416:ЗУ303		
Площадь: 600 м²		
№ п/п	**Координаты**	
	X	**У**
404	487930.1573	2288082.2462
405	487921.3482	2288100.2017
420	487894.415	2288086.988
421	487903.2241	2288069.0325
Кадастровый квартал: 64:48:020416		
Земельный участок: -		
Образуемый ЗУ: 64:48:020416:ЗУ304		
Площадь: 600 м²		
№ п/п	**Координаты**	
	X	**У**
405	487921.3482	2288100.2017
406	487912.5391	2288118.1572
419	487885.6058	2288104.9434
420	487894.415	2288086.988

Кадастровый квартал: 64:48:020416		
Земельный участок: -		
Образуемый ЗУ: 64:48:020416:ЗУ305		
Площадь: 600 м²		
№ п/п	Координаты	
	X	Y
406	487912.5391	2288118.1572
407	487903.7299	2288136.1126
418	487876.7967	2288122.8989
419	487885.6058	2288104.9434
Кадастровый квартал: 64:48:020416		
Земельный участок: -		
Образуемый ЗУ: 64:48:020416:ЗУ306		
Площадь: 600 м²		
№ п/п	Координаты	
	X	Y
407	487903.7299	2288136.1126
408	487894.9208	2288154.0681
417	487867.9876	2288140.8544
418	487876.7967	2288122.8989
Кадастровый квартал: 64:48:020416		
Земельный участок: -		
Образуемый ЗУ: 64:48:020416:ЗУ307		
Площадь: 600 м²		
№ п/п	Координаты	
	X	Y
408	487894.9208	2288154.0681
409	487886.0287	2288171.9829
416	487859.178	2288158.8107
417	487867.9876	2288140.8544
Кадастровый квартал: 64:48:020416		
Земельный участок: -		
Образуемый ЗУ: 64:48:020416:ЗУ308		
Площадь: 600 м²		
№ п/п	Координаты	
	X	Y
409	487886.0287	2288171.9829
410	487877.3025	2288189.979
415	487850.3513	2288176.8018
416	487859.178	2288158.8107
Кадастровый квартал: 64:48:020416		
Земельный участок: -		

Образуемый ЗУ: 64:48:020416:ЗУ309		
Площадь: 600 м²		
№ п/п	Координаты	
	X	У
410	487877.3025	2288189.979
411	487868.4933	2288207.9345
414	487841.5601	2288194.7208
415	487850.3513	2288176.8018
Кадастровый квартал: 64:48:020416		
Земельный участок: -		

Образуемый ЗУ: 64:48:020416:ЗУ310		
Площадь: 600 м²		
№ п/п	Координаты	
	X	У
411	487868.4933	2288207.9345
412	487859.6829	2288225.8926
413	487832.6515	2288212.841
414	487841.5601	2288194.7208
Кадастровый квартал: 64:48:020416		
Земельный участок: -		

Образуемый ЗУ: 64:48:020416:ЗУ414		
Площадь: 600 м²		
№ п/п	Координаты	
	X	У
732	487911.5865	2288229.0765
387	487903.8452	2288244.8553
388	487876.4678	2288232.5469
389	487884.6532	2288215.8627
Кадастровый квартал: 64:48:020416		
Земельный участок: -		

Образуемый ЗУ: 64:48:020416:ЗУ415		
Площадь: 430 м²		
№ п/п	Координаты	
	X	У
525	487792.5169	2288375.7123
526	487786.6349	2288388.7954
527	487759.273	2288376.494
528	487765.1549	2288363.4109
Кадастровый квартал: 64:48:020416		
Земельный участок: -		

Образуемый ЗУ: 64:48:020416:ЗУ416		
Площадь: 1189 м²		
№ п/п	Координаты	

	X	У
603	487807.3444	2288425.5164
604	487733.7701	2288433.2198
605	487749.0218	2288399.2955
Кадастровый квартал: 64:48:020416		
Земельный участок: -		
Образуемый ЗУ: 64:48:020416:ЗУ403		
Площадь: 36600 м²		
№ п/п	Координаты	
	X	У
495	488104.4006	2288362.4021
492	488022.3798	2288544.8396
1060	487981.3369	2288526.3875
493	487855.4721	2288469.8008
494	487937.4817	2288287.388
1059	488063.3466	2288343.9747
Кадастровый квартал: 64:48:020416		
Земельный участок: -		
Образуемый ЗУ: 64:48:020416:ЗУ409		
Площадь: 2385 м²		
№ п/п	Координаты	
	X	У
598	487971.0856	2288549.1892
599	487939.7809	2288618.8199
600	487916.5971	2288575.7472
602	487935.6912	2288533.2763
Кадастровый квартал: 64:48:020416		
Земельный участок: -		
Образуемый ЗУ: 64:48:020416:ЗУ410		
Площадь: 1413 м²		
№ п/п	Координаты	
	X	У
602	487935.6912	2288533.2763
600	487916.5971	2288575.7472
601	487880.3439	2288508.3931
Кадастровый квартал: 64:48:020416		
Земельный участок: -		
Образуемый ЗУ: 64:48:020416:ЗУ348		
Площадь: 600 м²		
№ п/п	Координаты	
	X	У
496	487921.0646	2288280.0072
497	487912.8636	2288298.2485

742	487885.5017	2288285.947
517	487893.7027	2288267.7057
Кадастровый квартал: 64:48:020416		
Земельный участок: -		
Образуемый ЗУ: 64:48:020416:ЗУ349		
Площадь: 600 м²		
№ п/п	**Координаты**	
	X	**У**
497	487912.8636	2288298.2485
498	487904.6627	2288316.4897
743	487877.3008	2288304.1883
742	487885.5017	2288285.947
Кадастровый квартал: 64:48:020416		
Земельный участок: -		
Образуемый ЗУ: 64:48:020416:ЗУ350		
Площадь: 600 м²		
№ п/п	**Координаты**	
	X	**У**
498	487904.6627	2288316.4897
499	487896.4617	2288334.731
744	487869.0998	2288322.4296
743	487877.3008	2288304.1883
Кадастровый квартал: 64:48:020416		
Земельный участок: -		
Образуемый ЗУ: 64:48:020416:ЗУ351		
Площадь: 600 м²		
№ п/п	**Координаты**	
	X	**У**
499	487896.4617	2288334.731
500	487888.2607	2288352.9723
745	487860.8988	2288340.6708
744	487869.0998	2288322.4296
Кадастровый квартал: 64:48:020416		
Земельный участок: -		
Образуемый ЗУ: 64:48:020416:ЗУ352		
Площадь: 600 м²		
№ п/п	**Координаты**	
	X	**У**
500	487888.2607	2288352.9723
501	487880.0598	2288371.2136
746	487852.6979	2288358.9121
745	487860.8988	2288340.6708

Кадастровый квартал: 64:48:020416		
Земельный участок: -		
Образуемый ЗУ: 64:48:020416:ЗУ353		
Площадь: 600 м²		
№ п/п	**Координаты**	
	X	**У**
501	487880.0598	2288371.2136
502	487871.8588	2288389.4548
747	487844.4969	2288377.1534
746	487852.6979	2288358.9121
Кадастровый квартал: 64:48:020416		
Земельный участок: -		
Образуемый ЗУ: 64:48:020416:ЗУ354		
Площадь: 600 м²		
№ п/п	**Координаты**	
	X	**У**
502	487871.8588	2288389.4548
503	487863.6578	2288407.6961
748	487836.2959	2288395.3947
747	487844.4969	2288377.1534
Кадастровый квартал: 64:48:020416		
Земельный участок: -		
Образуемый ЗУ: 64:48:020416:ЗУ355		
Площадь: 600 м²		
№ п/п	**Координаты**	
	X	**У**
503	487863.6578	2288407.6961
504	487855.3689	2288426.1332
505	487829.9061	2288414.6855
506	487828.6621	2288412.3744
748	487836.2959	2288395.3947
Кадастровый квартал: 64:48:020416		
Земельный участок: -		
Образуемый ЗУ: 64:48:020416:ЗУ417		
Площадь: 300 м²		
№ п/п	**Координаты**	
	X	**У**
504	487855.3689	2288426.1332
749	487846.5845	2288445.6721
505	487829.9061	2288414.6855
Кадастровый квартал: 64:48:020416		

Земельный участок: -		
Образуемый ЗУ: 64:48:020416:ЗУ412		
Площадь: 300 м²		
№ п/п	**Координаты**	
	X	**У**
748	487836.2959	2288395.3947
506	487828.6621	2288412.3744
507	487825.3359	2288406.1947
508	487803.0521	2288396.1763
509	487808.934	2288383.0932
Кадастровый квартал: 64:48:020416		
Земельный участок: -		
Образуемый ЗУ: 64:48:020416:ЗУ356		
Площадь: 600 м²		
№ п/п	**Координаты**	
	X	**У**
747	487844.4969	2288377.1534
748	487836.2959	2288395.3947
509	487808.934	2288383.0932
510	487817.135	2288364.8519
Кадастровый квартал: 64:48:020416		
Земельный участок: -		
Образуемый ЗУ: 64:48:020416:ЗУ357		
Площадь: 600 м²		
№ п/п	**Координаты**	
	X	**У**
746	487852.6979	2288358.9121
747	487844.4969	2288377.1534
510	487817.135	2288364.8519
511	487825.3359	2288346.6107
Кадастровый квартал: 64:48:020416		
Земельный участок: -		
Образуемый ЗУ: 64:48:020416:ЗУ358		
Площадь: 600 м²		
№ п/п	**Координаты**	
	X	**У**
745	487860.8988	2288340.6708
746	487852.6979	2288358.9121
511	487825.3359	2288346.6107
512	487833.5369	2288328.3694
Кадастровый квартал: 64:48:020416		
Земельный участок: -		
Образуемый ЗУ: 64:48:020416:ЗУ359		

Площадь: 600 м²		
№ п/п	Координаты	
	X	Y
744	487869.0998	2288322.4296
745	487860.8988	2288340.6708
512	487833.5369	2288328.3694
513	487841.7379	2288310.1281
Кадастровый квартал: 64:48:020416		
Земельный участок: -		
Образуемый ЗУ: 64:48:020416:ЗУ360		
Площадь: 600 м²		
№ п/п	Координаты	
	X	Y
743	487877.3008	2288304.1883
744	487869.0998	2288322.4296
513	487841.7379	2288310.1281
514	487849.9388	2288291.8868
Кадастровый квартал: 64:48:020416		
Земельный участок: -		
Образуемый ЗУ: 64:48:020416:ЗУ361		
Площадь: 600 м²		
№ п/п	Координаты	
	X	Y
742	487885.5017	2288285.947
743	487877.3008	2288304.1883
514	487849.9388	2288291.8868
515	487858.1398	2288273.6456
Кадастровый квартал: 64:48:020416		
Земельный участок: -		
Образуемый ЗУ: 64:48:020416:ЗУ362		
Площадь: 600 м²		
№ п/п	Координаты	
	X	Y
517	487893.7027	2288267.7057
742	487885.5017	2288285.947
515	487858.1398	2288273.6456
516	487866.3408	2288255.4043
Кадастровый квартал: 64:48:020416		
Земельный участок: -		
Образуемый ЗУ: 64:48:020416:ЗУ363		
Площадь: 600 м²		
№ п/п	Координаты	
	X	Y

518	487849.9236	2288248.0234
519	487841.7227	2288266.2647
534	487814.3607	2288253.9632
535	487822.5617	2288235.722
Кадастровый квартал: 64:48:020416		
Земельный участок: -		
Образуемый ЗУ: 64:48:020416:ЗУ364		
Площадь: 600 м²		
№ п/п	**Координаты**	
	X	**У**
519	487841.7227	2288266.2647
520	487833.5217	2288284.506
533	487806.1598	2288272.2045
534	487814.3607	2288253.9632
Кадастровый квартал: 64:48:020416		
Земельный участок: -		
Образуемый ЗУ: 64:48:020416:ЗУ365		
Площадь: 600 м²		
№ п/п	**Координаты**	
	X	**У**
520	487833.5217	2288284.506
521	487825.3207	2288302.7472
532	487797.9588	2288290.4458
533	487806.1598	2288272.2045
Кадастровый квартал: 64:48:020416		
Земельный участок: -		
Образуемый ЗУ: 64:48:020416:ЗУ366		
Площадь: 600 м²		
№ п/п	**Координаты**	
	X	**У**
521	487825.3207	2288302.7472
522	487817.1198	2288320.9885
531	487789.7578	2288308.6871
532	487797.9588	2288290.4458
Кадастровый квартал: 64:48:020416		
Земельный участок: -		
Образуемый ЗУ: 64:48:020416:ЗУ367		
Площадь: 600 м²		
№ п/п	**Координаты**	
	X	**У**
522	487817.1198	2288320.9885

523	487808.9188	2288339.2298
530	487781.5569	2288326.9283
531	487789.7578	2288308.6871
Кадастровый квартал: 64:48:020416		
Земельный участок: -		
Образуемый ЗУ: 64:48:020416:ЗУ368		
Площадь: 600 м²		
№ п/п	**Координаты**	
	X	**У**
523	487808.9188	2288339.2298
524	487800.7178	2288357.4711
529	487773.3559	2288345.1696
530	487781.5569	2288326.9283
Кадастровый квартал: 64:48:020416		
Земельный участок: -		
Образуемый ЗУ: 64:48:020416:ЗУ369		
Площадь: 600 м²		
№ п/п	**Координаты**	
	X	**У**
524	487800.7178	2288357.4711
525	487792.5169	2288375.7123
528	487765.1549	2288363.4109
529	487773.3559	2288345.1696
Кадастровый квартал: 64:48:020416		
Земельный участок: -		
Образуемый ЗУ: 64:48:020416:ЗУ430		
Площадь: 600 м²		
№ п/п	**Координаты**	
	X	**У**
385	487938.5197	2288242.2902
386	487931.2226	2288257.1637
387	487903.8452	2288244.8553
732	487911.5865	2288229.0765
Кадастровый квартал: 64:48:020416		
Земельный участок: -		
Образуемый ЗУ: 64:48:020416:ЗУ432		
Площадь: 96570 м²		
№ п/п	**Координаты**	
	X	**У**
1058	488313.18	2287832.8063
45	488305.1604	2287849.1524
54	488275.2794	2287841.9471

814	488245.3984	2287834.7418
52	488240.53	2287844.665
51	488231.7209	2287862.6205
50	488222.9117	2287880.576
49	488249.8449	2287893.7897
48	488276.7781	2287907.0034
150	488265.7667	2287929.4478
173	488238.8335	2287916.234
172	488211.9003	2287903.0203
171	488203.0911	2287920.9758
170	488194.282	2287938.9313
169	488185.4728	2287956.8867
168	488176.6637	2287974.8422
167	488167.8545	2287992.7977
166	488159.0454	2288010.7531
165	488150.2363	2288028.7086
164	488141.4271	2288046.6641
163	488132.618	2288064.6196
162	488123.8088	2288082.575
161	488150.742	2288095.7887
160	488177.6752	2288109.0025
328	488166.6638	2288131.4468
351	488139.7306	2288118.2331
350	488112.7974	2288105.0194
349	488103.9882	2288122.9748
348	488095.1791	2288140.9303
347	488086.3699	2288158.8858
346	488077.5608	2288176.8413
345	488068.7517	2288194.7967
344	488059.9425	2288212.7522
343	488051.1334	2288230.7077
342	488042.3242	2288248.6631
341	488033.5151	2288266.6186
340	488024.7059	2288284.5741
806	488018.8301	2288296.5505
805	488073.5978	2288321.1731
1059	488063.3466	2288343.9747
494	487937.4817	2288287.388
493	487855.4721	2288469.8008
1060	487981.3369	2288526.3875
598	487971.0856	2288549.1892
602	487935.6912	2288533.2763
601	487880.3439	2288508.3931
600	487916.5971	2288575.7472
599	487939.7809	2288618.8199
1061	487926.8593	2288647.561
603	487807.3444	2288425.5164

605	487749.0218	2288399.2955
604	487733.7701	2288433.2198
788	487513.4257	2288923.3283
789	487454.3191	2288955.6158
790	487454.7314	2288926.9038
791	487494.0686	2288905.4154
792	487705.0057	2288436.2315
793	487810.3319	2288201.9561
794	488007.8725	2287799.5169
795	488017.5413	2287779.8191
796	488136.7254	2287838.2921
797	488157.9023	2287795.1278
798	488309.9788	2287831.7984
Внутренний контур №1		
813	488227.4698	2287830.4187
1258	488224.5087	2287836.4542
55	488215.5609	2287854.6923
56	488206.7518	2287872.6477
57	488179.8186	2287859.434
58	488152.8854	2287846.2203
59	488161.6945	2287828.2648
60	488167.7078	2287816.0081
1259	488197.5888	2287823.2134
Внутренний контур №2		
174	488195.7403	2287895.0921
175	488186.9312	2287913.0476
176	488178.1221	2287931.003
177	488169.3129	2287948.9585
178	488160.5038	2287966.914
179	488151.6946	2287984.8694
180	488142.8855	2288002.8249
181	488134.0763	2288020.7804
182	488125.2672	2288038.7359
183	488116.458	2288056.6913
184	488107.6489	2288074.6468
185	488080.7157	2288061.4331
186	488053.7825	2288048.2194
187	488062.5916	2288030.2639
188	488071.4008	2288012.3084
189	488080.2099	2287994.3529
190	488089.0191	2287976.3975
191	488168.8071	2287881.8784
Внутренний контур №3		
198	488125.714	2287860.7364
199	488116.9049	2287878.6919
200	488108.0957	2287896.6474
201	488099.2866	2287914.6028

202	488090.4774	2287932.5583
203	488081.6683	2287950.5138
204	488072.8591	2287968.4692
205	488064.05	2287986.4247
206	488055.2408	2288004.3802
207	488046.4317	2288022.3357
208	488037.6226	2288040.2911
209	488010.6893	2288027.0774
210	487983.7561	2288013.8637
211	487992.5653	2287995.9082
212	488001.3744	2287977.9527
213	488010.1836	2287959.9973
214	488018.9927	2287942.0418
215	488027.8019	2287924.0863
216	488036.611	2287906.1309
217	488045.4202	2287888.1754
218	488054.2293	2287870.2199
219	488063.0385	2287852.2644
220	488071.8476	2287834.309
221	488098.7808	2287847.5227
Внутренний контур №4		
222	488055.6877	2287826.3807
223	488046.8785	2287844.3362
224	488038.0694	2287862.2917
225	488029.2602	2287880.2472
226	488020.4511	2287898.2026
227	488011.6419	2287916.1581
228	488002.8328	2287934.1136
229	487994.0237	2287952.069
230	487985.2145	2287970.0245
231	487976.4054	2287987.98
232	487967.5962	2288005.9355
233	487940.663	2287992.7217
234	487949.4722	2287974.7663
235	487958.2813	2287956.8108
236	487967.0904	2287938.8553
237	487975.8996	2287920.8999
238	487984.7087	2287902.9444
239	487993.5179	2287884.9889
240	488002.327	2287867.0334
241	488011.1362	2287849.078
242	488019.9453	2287831.1225
243	488028.7545	2287813.167
Внутренний контур №5		
352	488096.6375	2288097.0911
353	488087.8283	2288115.0466
354	488079.0192	2288133.0021

355	488070.21	2288150.9575
356	488061.4009	2288168.913
357	488052.5917	2288186.8685
358	488043.7826	2288204.824
359	488034.9734	2288222.7794
360	488026.1643	2288240.7349
361	488017.3551	2288258.6904
362	488002.4037	2288289.1655
363	487947.8605	2288264.6438
364	487963.4887	2288232.2629
365	487972.2979	2288214.3075
366	487981.107	2288196.352
367	487989.9162	2288178.3965
368	487998.7253	2288160.4411
369	488007.5345	2288142.4856
370	488016.3436	2288124.5301
371	488025.1528	2288106.5746
372	488033.9619	2288088.6192
373	488042.771	2288070.6637
374	488069.7043	2288083.8774
Внутренний контур №6		
375	488026.6111	2288062.7355
376	488017.802	2288080.6909
377	488008.9928	2288098.6464
378	488000.1837	2288116.6019
379	487991.3745	2288134.5573
380	487982.5654	2288152.5128
381	487973.7562	2288170.4683
382	487964.9471	2288188.4238
383	487956.138	2288206.3792
384	487947.3288	2288224.3347
385	487938.5197	2288242.2902
386	487931.2226	2288257.1637
387	487903.8452	2288244.8553
388	487876.4678	2288232.5469
389	487884.6532	2288215.8627
390	487893.4624	2288197.9073
391	487902.2715	2288179.9518
392	487911.0807	2288161.9963
393	487919.8898	2288144.0409
394	487928.699	2288126.0854
395	487937.5081	2288108.1299
396	487946.3173	2288090.1744
397	487955.1264	2288072.219
398	487963.9356	2288054.2635
399	487972.7447	2288036.308
400	487999.6779	2288049.5217

Внутренний контур №7		
401	487956.5848	2288028.3798
402	487947.7756	2288046.3353
403	487938.9665	2288064.2907
404	487930.1573	2288082.2462
405	487921.3482	2288100.2017
406	487912.5391	2288118.1572
407	487903.7299	2288136.1126
408	487894.9208	2288154.0681
409	487886.0287	2288171.9829
410	487877.3025	2288189.979
411	487868.4933	2288207.9345
412	487859.6829	2288225.8926
413	487832.6515	2288212.841
414	487841.5601	2288194.7208
415	487850.3513	2288176.8018
416	487859.178	2288158.8107
417	487867.9876	2288140.8544
418	487876.7967	2288122.8989
419	487885.6058	2288104.9434
420	487894.415	2288086.988
421	487903.2241	2288069.0325
422	487912.0333	2288051.077
423	487920.8424	2288033.1215
424	487929.6516	2288015.1661
Внутренний контур №8		
496	487921.0646	2288280.0072
497	487912.8636	2288298.2485
498	487904.6627	2288316.4897
499	487896.4617	2288334.731
500	487888.2607	2288352.9723
501	487880.0598	2288371.2136
502	487871.8588	2288389.4548
503	487863.6578	2288407.6961
504	487855.3689	2288426.1332
749	487846.5845	2288445.6721
505	487829.9061	2288414.6855
506	487828.6621	2288412.3744
507	487825.3359	2288406.1947
508	487803.0521	2288396.1763
509	487808.934	2288383.0932
510	487817.135	2288364.8519
511	487825.3359	2288346.6107
512	487833.5369	2288328.3694
513	487841.7379	2288310.1281
514	487849.9388	2288291.8868
515	487858.1398	2288273.6456

516	487866.3408	2288255.4043
517	487893.7027	2288267.7057
Внутренний контур №9		
518	487849.9236	2288248.0234
519	487841.7227	2288266.2647
520	487833.5217	2288284.506
521	487825.3207	2288302.7472
522	487817.1198	2288320.9885
523	487808.9188	2288339.2298
524	487800.7178	2288357.4711
525	487792.5169	2288375.7123
526	487786.6349	2288388.7954
527	487759.273	2288376.494
528	487765.1549	2288363.4109
529	487773.3559	2288345.1696
530	487781.5569	2288326.9283
531	487789.7578	2288308.6871
532	487797.9588	2288290.4458
533	487806.1598	2288272.2045
534	487814.3607	2288253.9632
535	487822.5617	2288235.722

2. ПЕРЕЧЕНЬ И СВЕДЕНИЯ О ПЛОЩАДИ ОБРАЗУЕМЫХ ЗЕМЕЛЬНЫХ УЧАСТКОВ, КОТОРЫЕ БУДУТ ОТНЕСЕНЫ К ТЕРРИТОРИЯМ ОБЩЕГО ПОЛЬЗОВАНИЯ ИЛИ ИМУЩЕСТВУ ОБЩЕГО ПОЛЬЗОВАНИЯ, В ТОМ ЧИСЛЕ В ОТНОШЕНИИ КОТОРЫХ ПРЕДПОЛАГАЮТСЯ РЕЗЕРВИРОВАНИЕ И (ИЛИ) ИЗЪЯТИЕ ДЛЯ ГОСУДАРСТВЕННЫХ ИЛИ МУНИЦИПАЛЬНЫХ НУЖД

Земельные участки, относящиеся к территориям общего пользования или имуществу общего пользования, указаны в графической части проекта, а так же в Таблице 1, 2, 3.

Резервирование и (или) изъятие для государственных или муниципальных нужд земель не предусматривается.

Проектными решениями предусматривается сервитут через земельный участок с кадастровым номером 64:48:020415:6 железной дороги до ул. Железнодорожной для организации переезда в одном уровне. Площадь, требуемая для сервитут, составляет 1475 м^2.

3. ВИД РАЗРЕШЕННОГО ИСПОЛЬЗОВАНИЯ ОБРАЗУЕМЫХ ЗЕМЕЛЬНЫХ УЧАСТКОВ В СООТВЕТСТВИИ С ПРОЕКТОМ ПЛАНИРОВКИ ТЕРРИТОРИИ В СЛУЧАЯХ, ПРЕДУСМОТРЕННЫХ НАСТОЯЩИМ КОДЕКСОМ

Планировочные решения проекта межевания территории разработаны в соответствии с Градостроительным Кодексом РФ, а также в соответствии с техническими, противопожарными и санитарными нормами. Проект включает в себя комплекс решений по организации данной территории.

Планируемые к размещению объекты капитального строительства приведены в Таблице 4:

Таблица 4

ВИДЫ ИСПОЛЬЗОВАНИЯ	ПАРАМЕТРЫ РАЗРЕШЕННОГО ИСПОЛЬЗОВАНИЯ	СООТВЕТСТВИЕ ПАРАМЕТРОВ ПРЕДПОЛАГАЕМОЙ ЗАСТРОЙКИ
Основные виды		
Для индивидуального жилищного строительства	Размеры земельных участков при формировании и их разделе:	Проектные решения соответствуют

(2.1)	минимальная площадь участков – 100 кв. м; максимальная площадь участков – 1200 кв. м. принятая площадь участков – 600 кв.м. Этажность – не более 3 этажей. Коэффициент использования территории - не более 0.6. Отступ линии застройки от красной линии при новом строительстве: - не менее 5 м со стороны улиц; - не мене 3 м со стороны проездов; в районе существующей застройки – в соответствии со сложившейся ситуацией. Минимальное расстояние от границ соседнего участка до: -жилого дома – 3 м; -хозяйственных и прочих строений – 3 м; -открытой автостоянки –1 м; -отдельно стоящего гаража – 3 м; Минимальное расстояние от окон жилых помещений: - до соседнего жилого дома и хозяйственных строений на соседнем участке – 6 м; по противопожарным нормам в зависимости от огнестойкости зданий и сооружений от 6 м до 15 м; - до построек с содержанием скота и птицы – от 6 до 15 м жилого дома и хозяйственных строений на соседнем участке – 6 м; - до построек с содержанием скота и птицы, дворовых туалетов, помойных ям душа, бани и сауны - 12 м. Минимальное расстояние от границ соседнего участка: -до построек для содержания скота и птицы не менее - 4 м; - до стволов высокорослых деревьев – 4 м; - до стволов среднерослых деревьев – 2 м; - до кустарников – 1 м. Максимальная высота ограждения между соседними участками – не более 2.0 м Ограждение между соседними участками может быть сетчатым, решетчатым. Ограждение между соседними участками должно быть прозрачным. Сплошное ограждение допускается по согласованию с собственниками соседних участков. Расстояние между жилыми домами при новом строительстве – в соответствии с нормами противопожарной безопасности, инсоляции и освещенности. При новом строительстве допускается блокировка жилых домов и хозяйственных строений на смежных соседних участках по взаимному согласию владельцев с учетом противопожарных требований.	нормативно-правовой документации
Дошкольное, начальное и среднее общее образование (3.5.1)	Этажность – до 4 надземных этажей. Минимальный отступ: - от границы земельного участка до основного здания – 10 м; - от границы земельного участка до хозяйственных и прочих построек – 1 м; Размеры земельных участков - Дошкольное образование: при вместимости до 100 мест – 40 кв.м/место при вместимости свыше 100 мест – 35 кв.м/место Общее образование:	Проектные решения соответствуют нормативно-правовой документации

	при вместимости от 40 до 400 – 50 кв.м/место при вместимости от 400 до 500 – 60 кв.м/место при вместимости от 500 до 600 – 50 кв.м/место при вместимости от 600 до 800 – 40 кв.м/место при вместимости от 800 до 1100 – 33 кв.м/место при вместимости от 1100 до 1500 – 21 кв.м/место при вместимости от 1500 до 2000 – 17 кв.м/место свыше 2000 – 16 кв.м/место. Максимальный процент застройки в границах земельного участка – 30. Минимальный процент спортивно-игровых площадок – 20. Площадь озеленения территории детских дошкольных учреждений – не менее 50 %.	
Амбулаторно-поликлиническое обслуживание (3.4.1)	Этажность – до 4 надземных этажей. Минимальный отступ: - от границы земельного участка до основного здания – 10 м; Максимальный процент застройки в границах земельного участка – 30. Минимальный процент озеленения – 60.	Проектные решения соответствуют нормативно-правовой документации
Предпринимательство (4.0) в том числе: Магазины (4.4)	Этажность – до 5 надземных этажей. Минимальный отступ: - от границы земельного участка – 1 м; - от красной линии – 3 м. Предельные (минимальные и (или) максимальные) размеры земельных участков под магазин и объекты страховой и банковской деятельности не подлежат установлению. Максимальный процент застройки в границах земельного участка – 80.	Проектные решения соответствуют нормативно-правовой документации
Улично-дорожная сеть (12.0.1)	Предельные (минимальные и (или) максимальные) размеры земельных участков, предельные параметры разрешенного строительства, реконструкции объектов капитального строительства не подлежат установлению	Проектные решения соответствуют нормативно-правовой документации
Коммунальное обслуживание (3.1)	Этажность – до 1 этажа. Минимальные отступы от границ земельного участка – с фронтальной стороны земельного участка – в соответствии со сложившейся линией застройки. Максимальный процент застройки в границах земельного участка – 100%. Минимальные отступы от границ земельного участка до ГРПШ – 10 м в соответствии с п.7г) Постановления от 20 ноября 2000 г. N° 878 г. Москва «Об утверждении Правил охраны газораспределительных сетей». Площади земельных участков под трансформаторные подстанции – от 0,005 га. Площади земельных участков под артезианские скважины – от 0,009 га. Площадки для сбора мусора – из расчета мусоронакопления. Расстояние до границ участков жилых домов не менее 20 м, но не более 100 м, детских учреждений, площадок отдыха – не менее 25 м.	Проектные решения соответствуют нормативно-правовой документации
Условные виды		
Благоустройство территории Размещение декоративных, технических, планировочных,	Предельные (минимальные и (или) максимальные) размеры земельных участков, предельные параметры разрешенного строительства, реконструкции объектов	Проектные решения соответствуют нормативно-правовой

конструктивных устройств, элементов озеленения, различных видов оборудования и оформления, малых архитектурных форм (12.0.2)	капитального строительства не подлежат установлению	документации
Оказание услуг связи Размещение зданий, предназначенных для размещения пунктов оказания услуг почтовой, телеграфной, междугородней и международной телефонной связи (3.2.3)	Этажность – до 5 надземных этажей. Минимальный отступ: - от границы земельного участка – 1 м; - от красной линии – 3 м. Предельные (минимальные и (или) максимальные) размеры земельных участков под магазин и объекты страховой и банковской деятельности не подлежат установлению. Максимальный процент застройки в границах земельного участка – 80.	Проектные решения соответствуют нормативно-правовой документации
Бытовое обслуживание Размещение объектов капитального строительства, предназначенных для оказания населению или организациям бытовых услуг (мастерские мелкого ремонта, ателье, бани, парикмахерские, прачечные, химчистки, похоронные бюро)	Этажность – до 5 надземных этажей. Минимальный отступ: - от границы земельного участка – 1 м; - от красной линии – 3 м. Предельные (минимальные и (или) максимальные) размеры земельных участков под магазин и объекты страховой и банковской деятельности не подлежат установлению. Максимальный процент застройки в границах земельного участка – 80.	Проектные решения соответствуют нормативно-правовой документации

4. ЦЕЛЕВОЕ НАЗНАЧЕНИЕ ЛЕСОВ, ВИД (ВИДЫ) РАЗРЕШЕННОГО ИСПОЛЬЗОВАНИЯ ЛЕСНОГО УЧАСТКА, КОЛИЧЕСТВЕННЫЕ И КАЧЕСТВЕННЫЕ ХАРАКТЕРИСТИКИ ЛЕСНОГО УЧАСТКА, СВЕДЕНИЯ О НАХОЖДЕНИИ ЛЕСНОГО УЧАСТКА В ГРАНИЦАХ ОСОБО ЗАЩИТНЫХ УЧАСТКОВ ЛЕСОВ (В СЛУЧАЕ, ЕСЛИ ПОДГОТОВКА ПРОЕКТА МЕЖЕВАНИЯ ТЕРРИТОРИИ ОСУЩЕСТВЛЯЕТСЯ В ЦЕЛЯХ ОПРЕДЕЛЕНИЯ МЕСТОПОЛОЖЕНИЯ ГРАНИЦ ОБРАЗУЕМЫХ И (ИЛИ) ИЗМЕНЯЕМЫХ ЛЕСНЫХ УЧАСТКОВ)

Подготовка проекта межевания территории не осуществляется в целях определения местоположения границ образуемых и (или) изменяемых лесных участков.

5. СВЕДЕНИЯ О ГРАНИЦАХ ТЕРРИТОРИИ, В ОТНОШЕНИИ КОТОРОЙ УТВЕРЖДЕН ПРОЕКТ МЕЖЕВАНИЯ, СОДЕРЖАЩИЕ ПЕРЕЧЕНЬ КООРДИНАТ ХАРАКТЕРНЫХ ТОЧЕК ЭТИХ ГРАНИЦ В СИСТЕМЕ КООРДИНАТ, ИСПОЛЬЗУЕМОЙ ДЛЯ ВЕДЕНИЯ ЕДИНОГО ГОСУДАРСТВЕННОГО РЕЕСТРА НЕДВИЖИМОСТИ.

Координаты характерных точек границ территории, в отношении которой утвержден проект межевания, определены в соответствии с требованиями к точности определения координат характерных точек границ, установленных в соответствии с настоящим кодексом для территориальных зон и приведены в Таблице 5.

Таблица 5.

Номер характерной точки	X	Y
1	488604.2339	2287963.8054
2	488589.5953	2287993.6429
3	488580.7862	2288011.5983
4	488571.977	2288029.5538
5	488563.1679	2288047.5093

6	488536.2347	2288034.2956
7	488509.3015	2288021.0819
8	488518.1106	2288003.1264
9	488526.9198	2287985.1709
10	488535.7289	2287967.2154
11	488550.3675	2287937.378
12	488577.3007	2287950.5917
13	488519.569	2287959.2872
14	488510.7598	2287977.2427
15	488501.9507	2287995.1982
16	488493.1415	2288013.1536
17	488466.2083	2287999.9399
18	488439.2751	2287986.7262
19	488448.0843	2287968.7707
20	488456.8934	2287950.8152
21	488465.7026	2287932.8598
22	488474.5117	2287914.9043
23	488501.4449	2287928.118
24	488449.5426	2287924.9315
25	488440.7335	2287942.887
26	488431.9244	2287960.8425
27	488423.1152	2287978.798
28	488396.182	2287965.5842
29	488369.2488	2287952.3705
30	488378.0579	2287934.415
31	488386.8671	2287916.4596
32	488395.6762	2287898.5041
33	488403.5246	2287882.5071
34	488431.4186	2287893.7623
35	488379.5163	2287890.5759
36	488370.7072	2287908.5313
37	488361.898	2287926.4868
38	488353.0889	2287944.4423
39	488326.1557	2287931.2286
40	488299.2225	2287918.0148
41	488308.0316	2287900.0594
42	488316.8408	2287882.1039
43	488325.6499	2287864.1484
44	488352.5831	2287877.3622
45	488305.1604	2287849.1524
46	488294.3964	2287871.0925
47	488285.5873	2287889.0479
48	488276.7781	2287907.0034
49	488249.8449	2287893.7897
50	488222.9117	2287880.576
51	488231.7209	2287862.6205
52	488240.53	2287844.665

53	488267.4632	2287857.8788
54	488275.2794	2287841.9471
55	488215.5609	2287854.6923
56	488206.7518	2287872.6477
57	488179.8186	2287859.434
58	488152.8854	2287846.2203
59	488161.6945	2287828.2648
60	488167.7078	2287816.0081
61	488196.8028	2287824.8155
62	488206.0506	2287827.3984
63	488552.1565	2288069.9536
64	488543.3473	2288087.9091
65	488534.5382	2288105.8646
66	488525.729	2288123.82
67	488516.9199	2288141.7755
68	488508.1107	2288159.731
69	488499.3016	2288177.6865
70	488490.4924	2288195.6419
71	488481.6833	2288213.5974
72	488437.1318	2288236.2946
73	488410.1986	2288223.0809
74	488419.0077	2288205.1254
75	488427.8169	2288187.17
76	488436.626	2288169.2145
77	488445.4352	2288151.259
78	488454.2443	2288133.3035
79	488463.0535	2288115.3481
80	488471.8626	2288097.3926
81	488480.6717	2288079.4371
82	488489.4809	2288061.4817
83	488498.29	2288043.5262
84	488525.2232	2288056.7399
85	488482.1301	2288035.598
86	488473.321	2288053.5534
87	488464.5118	2288071.5089
88	488455.7027	2288089.4644
89	488446.8935	2288107.4198
90	488438.0844	2288125.3753
91	488429.2752	2288143.3308
92	488420.4661	2288161.2863
93	488411.6569	2288179.2417
94	488402.8478	2288197.1972
95	488394.0387	2288215.1527
96	488367.1054	2288201.939
97	488340.1722	2288188.7252
98	488348.9814	2288170.7698
99	488357.7905	2288152.8143

100	488366.5997	2288134.8588
101	488375.4088	2288116.9033
102	488384.218	2288098.9479
103	488393.0271	2288080.9924
104	488401.8363	2288063.0369
105	488410.6454	2288045.0815
106	488419.4546	2288027.126
107	488428.2637	2288009.1705
108	488455.1969	2288022.3842
109	488412.1038	2288001.2423
110	488403.2946	2288019.1978
111	488394.4855	2288037.1532
112	488385.6763	2288055.1087
113	488376.8672	2288073.0642
114	488368.058	2288091.0196
115	488359.2489	2288108.9751
116	488350.4398	2288126.9306
117	488341.6306	2288144.8861
118	488332.8215	2288162.8415
119	488324.0123	2288180.797
120	488297.0791	2288167.5833
121	488270.1459	2288154.3696
122	488278.9551	2288136.4141
123	488287.7642	2288118.4586
124	488296.5733	2288100.5032
125	488305.3825	2288082.5477
126	488314.1916	2288064.5922
127	488323.0008	2288046.6367
128	488331.8099	2288028.6813
129	488340.6191	2288010.7258
130	488349.4282	2287992.7703
131	488358.2374	2287974.8149
132	488385.1706	2287988.0286
133	488342.0774	2287966.8866
134	488333.2683	2287984.8421
135	488324.4591	2288002.7976
136	488315.65	2288020.753
137	488306.8409	2288038.7085
138	488298.0317	2288056.664
139	488289.2226	2288074.6194
140	488253.986	2288146.4413
141	488200.1196	2288120.0139
142	488235.3562	2288048.192
143	488244.1653	2288030.2365
144	488252.9744	2288012.2811
145	488261.7836	2287994.3256
146	488270.5927	2287976.3701

147	488279.4019	2287958.4147
148	488288.211	2287940.4592
149	488315.1442	2287953.6729
150	488265.7667	2287929.4478
151	488256.9575	2287947.4032
152	488248.1484	2287965.3587
153	488239.3392	2287983.3142
154	488230.5301	2288001.2696
155	488221.721	2288019.2251
156	488212.9118	2288037.1806
157	488204.1027	2288055.1361
158	488195.2935	2288073.0915
159	488186.4844	2288091.047
160	488177.6752	2288109.0025
161	488150.742	2288095.7887
162	488123.8088	2288082.575
163	488132.618	2288064.6196
164	488141.4271	2288046.6641
165	488150.2363	2288028.7086
166	488159.0454	2288010.7531
167	488167.8545	2287992.7977
168	488176.6637	2287974.8422
169	488185.4728	2287956.8867
170	488194.282	2287938.9313
171	488203.0911	2287920.9758
172	488211.9003	2287903.0203
173	488228.8335	2287916.234
174	488195.7403	2287895.0921
175	488186.9312	2287913.0476
176	488178.1221	2287931.003
177	488169.3129	2287948.9585
178	488160.5038	2287966.914
179	488151.6946	2287984.8694
180	488142.8855	2288002.8249
181	488134.0763	2288020.7804
182	488125.2672	2288038.7359
183	488116.458	2288056.6913
184	488107.6489	2288074.6468
185	488080.7157	2288061.4331
186	488053.7825	2288048.2194
187	488062.5916	2288030.2639
188	488071.4008	2288012.3084
189	488080.2099	2287994.3529
190	488089.0191	2287976.3975
191	488168.8071	2287881.8784
192	488097.8282	2287958.442
193	488106.6374	2287940.4865

194	488115.4465	2287922.5311
195	488124.2556	2287904.5756
196	488133.0648	2287886.6201
197	488141.8739	2287868.6646
198	488125.714	2287860.7364
199	488116.9049	2287878.6919
200	488108.0957	2287896.6474
201	488099.2866	2287914.6028
202	488090.4774	2287932.5583
203	488081.6683	2287950.5138
204	488072.8591	2287968.4692
205	488064.05	2287986.4247
206	488055.2408	2288004.3802
207	488046.4317	2288022.3357
208	488037.6226	2288040.2911
209	488010.6893	2288027.0774
210	487983.7561	2288013.8637
211	487992.5653	2287995.9082
212	488001.3744	2287977.9527
213	488010.1836	2287959.9973
214	488018.9927	2287942.0418
215	488027.8019	2287924.0863
216	488036.611	2287906.1309
217	488045.4202	2287888.1754
218	488054.2293	2287870.2199
219	488063.0385	2287852.2644
220	488071.8476	2287834.309
221	488098.7808	2287847.5227
222	488055.6877	2287826.3807
223	488046.8785	2287844.3362
224	488038.0694	2287862.2917
225	488029.2602	2287880.2472
226	488020.4511	2287898.2026
227	488011.6419	2287916.1581
228	488002.8328	2287934.1136
229	487994.0237	2287952.069
230	487985.2145	2287970.0245
231	487976.4054	2287987.98
232	487967.5962	2288005.9355
233	487940.663	2287992.7217
234	487949.4722	2287974.7663
235	487958.2813	2287956.8108
236	487967.0904	2287938.8553
237	487975.8996	2287920.8999
238	487984.7087	2287902.9444
239	487993.5179	2287884.9889
240	488002.327	2287867.0334

241	488011.1362	2287849.078
242	488019.9453	2287831.1225
243	488028.7545	2287813.167
244	488426.1204	2288258.739
245	488417.3112	2288276.6944
246	488409.2378	2288297.2471
247	488399.6929	2288312.6054
248	488390.8838	2288330.5608
249	488382.0746	2288348.5163
250	488355.1414	2288335.3026
251	488363.9506	2288317.3471
252	488372.7597	2288299.3917
253	488381.5689	2288281.4362
254	488390.378	2288263.4807
255	488399.1871	2288245.5252
256	488383.0272	2288237.597
257	488374.2181	2288255.5525
258	488365.4089	2288273.508
259	488356.5998	2288291.4634
260	488347.7906	2288309.4189
261	488338.9815	2288327.3744
262	488330.1723	2288345.3298
263	488321.3632	2288363.2853
264	488312.5541	2288381.2408
265	488303.7449	2288399.1963
266	488294.9358	2288417.1517
267	488268.0026	2288403.938
268	488241.0693	2288390.7243
269	488249.8785	2288372.7688
270	488258.6876	2288354.8133
271	488267.4968	2288336.8579
272	488276.3059	2288318.9024
273	488285.1151	2288300.9469
274	488293.9242	2288282.9915
275	488302.7334	2288265.036
276	488311.5425	2288247.0805
277	488320.3517	2288229.125
278	488329.1608	2288211.1696
279	488356.094	2288224.3833
280	488313.0009	2288203.2413
281	488304.1917	2288221.1968
282	488295.3826	2288239.1523
283	488286.5734	2288257.1078
284	488277.7643	2288275.0632
285	488268.9552	2288293.0187
286	488260.146	2288310.9742
287	488251.3369	2288328.9296

288	488242.5277	2288346.8851
289	488233.7186	2288364.8406
290	488224.9094	2288382.7961
291	488197.9762	2288369.5823
292	488171.043	2288356.3686
293	488179.8522	2288338.4131
294	488188.6613	2288320.4577
295	488197.4705	2288302.5022
296	488206.2796	2288284.5467
297	488215.0887	2288266.5913
298	488223.8979	2288248.6358
299	488232.707	2288230.6803
300	488241.5162	2288212.7248
301	488250.3253	2288194.7694
302	488259.1345	2288176.8139
303	488286.0677	2288190.0276
304	488242.9745	2288168.8857
305	488235.9162	2288187.6537
306	488227.1071	2288205.6092
307	488216.5471	2288222.7521
308	488207.738	2288240.7076
309	488198.9288	2288258.663
310	488190.1197	2288276.6185
311	488181.3105	2288294.574
312	488172.5014	2288312.5294
313	488163.6922	2288330.4849
314	488154.8831	2288348.4404
315	488127.9499	2288335.2267
316	488101.0167	2288322.0129
317	488109.8258	2288304.0575
318	488118.635	2288286.102
319	488127.4441	2288268.1465
320	488136.2533	2288250.1911
321	488145.0624	2288232.2356
322	488153.8716	2288214.2801
323	488162.6807	2288196.3246
324	488171.4898	2288178.3692
325	488180.299	2288160.4137
326	488189.1081	2288142.4582
327	488216.0413	2288155.672
328	488166.6638	2288131.4468
329	2288149.4023	2288149.4023
330	488149.0455	2288167.3577
331	488140.2364	2288185.3132
332	488131.4272	2288203.2687
333	488122.6181	2288221.2242
334	488113.8089	2288239.1796

335	488104.9998	2288257.1351
336	488096.1906	2288275.0906
337	488087.3815	2288293.046
338	488078.5723	2288311.0015
339	488051.6391	2288297.7878
340	488024.7059	2288284.5741
341	488033.5151	2288266.6186
342	488042.3242	2288248.6631
343	488051.1334	2288230.7077
344	488059.9425	2288212.7522
345	488068.7517	2288194.7967
346	488077.5608	2288176.8413
347	488086.3699	2288158.8858
348	488095.1791	2288140.9303
349	488103.9882	2288122.9748
350	488112.7974	2288105.0194
351	488139.7306	2288118.2331
352	488096.6375	2288097.0911
353	488087.8283	2288115.0466
354	488079.0192	2288133.0021
355	488070.21	2288150.9575
356	488061.4009	2288168.913
357	488052.5917	2288186.8685
358	488043.7826	2288204.824
359	488034.9734	2288222.7794
360	488026.1643	2288240.7349
361	488017.3551	2288258.6904
362	488002.4037	2288289.1655
363	487947.8605	2288264.6438
364	487963.4887	2288232.2629
365	487972.2979	2288214.3075
366	487981.107	2288196.352
367	487989.9162	2288178.3965
368	487998.7253	2288160.4411
369	488007.5345	2288142.4856
370	488016.3436	2288124.5301
371	488025.1528	2288106.5746
372	488033.9619	2288088.6192
373	488042.771	2288070.6637
374	488069.7043	2288083.8774
375	488026.6111	2288062.7355
376	488017.802	2288080.6909
377	488008.9928	2288098.6464
378	488000.1837	2288116.6019
379	487991.3745	2288134.5573
380	487982.5654	2288152.5128
381	487973.7562	2288170.4683

382	487964.9471	2288188.4238
383	487956.138	2288206.3792
384	487947.3288	2288224.3347
385	487938.5197	2288242.2902
386	487931.2226	2288257.1637
387	487903.8452	2288244.8553
388	487876.4678	2288232.5469
389	487884.6532	2288215.8627
390	487893.4624	2288197.9073
391	487902.2715	2288179.9518
392	487911.0807	2288161.9963
393	487919.8898	2288144.0409
394	487928.699	2288126.0854
395	487937.5081	2288108.1299
396	487946.3173	2288090.1744
397	487955.1264	2288072.219
398	487963.9356	2288054.2635
399	487972.7447	2288036.308
400	487999.6779	2288049.5217
401	487956.5848	2288028.3798
402	487947.7756	2288046.3353
403	487938.9665	2288064.2907
404	487930.1573	2288082.2462
405	487921.3482	2288100.2017
406	487912.5391	2288118.1572
407	487903.7299	2288136.1126
408	487894.9208	2288154.0681
409	487886.0287	2288171.9829
410	487877.3025	2288189.979
411	487868.4933	2288207.9345
412	487859.6829	2288225.8926
413	487832.6515	2288212.841
414	487841.5601	2288194.7208
415	487850.3513	2288176.8018
416	487859.178	2288158.8107
417	487867.9876	2288140.8544
418	487876.7967	2288122.8989
419	487885.6058	2288104.9434
420	487894.415	2288086.988
421	487903.2241	2288069.0325
422	487912.0333	2288051.077
423	487920.8424	2288033.1215
424	487929.6516	2288015.1661
425	487693.4999	2288437.4362
426	488283.6487	2288475.8473
427	488279.0926	2288495.7272
428	488270.8916	2288513.9685

429	488262.6907	2288532.2098
430	488254.4897	2288550.451
431	488246.2887	2288568.6923
432	488238.0878	2288586.9336
433	488229.8868	2288605.1749
434	488221.6858	2288623.4161
435	488194.3239	2288611.1147
436	488202.5249	2288592.8734
437	488210.7258	2288574.6321
438	488218.9268	2288556.3909
439	488227.1278	2288538.1496
440	488235.3287	2288519.9083
441	488243.5297	2288501.667
442	488251.7307	2288483.4258
443	488259.9316	2288465.1845
444	488255.792	2288430.4849
445	488247.5911	2288448.7362
446	488239.3901	2288466.9774
447	488231.1891	2288485.2187
448	488222.9882	2288503.46
449	488214.7872	2288521.7013
450	488206.5862	2288539.9426
451	488198.3853	2288558.1838
452	488190.1843	2288576.4251
453	488181.9833	2288594.6664
454	488173.7824	2288612.9077
455	488146.4204	2288600.6062
456	488154.6214	2288582.3649
457	488162.8224	2288564.1237
458	488171.0233	2288545.8824
459	488179.2243	2288527.6411
460	488187.4253	2288509.3998
461	488195.6262	2288491.1586
462	488203.8272	2288472.9173
463	488212.0282	2288454.676
464	488220.2291	2288436.4347
465	488228.4301	2288418.1934
466	488212.013	2288410.8126
467	488203.812	2288429.0539
468	488195.611	2288447.2951
469	488187.4101	2288465.5364
470	488179.2091	2288483.7777
471	488171.0081	2288502.019
472	488162.8072	2288520.2602
473	488154.6062	2288538.5015
474	488146.4052	2288556.7428
475	488138.2043	2288574.9841

476	488130.0033	2288593.2253
477	488102.6414	2288580.9739
478	488075.2795	2288568.6224
479	488083.4804	2288550.3812
480	488091.6814	2288532.1399
481	488099.8824	2288513.8986
482	488108.0833	2288495.6573
483	488116.2843	2288477.4161
484	488124.4853	2288459.1748
485	488132.6862	2288440.9335
486	488140.8872	2288422.6922
487	488149.0882	2288404.451
488	488157.2891	2288386.2097
489	488184.651	2288398.5111
490	488140.872	2288378.8288
491	488058.8623	2288561.2416
492	488022.3798	2288544.8396
493	487855.4721	2288469.8008
494	487937.4817	2288287.388
495	488104.4006	2288362.4021
496	487921.0646	2288280.0072
497	487912.8636	2288298.2485
498	487904.6627	2288316.4897
499	487896.4617	2288334.731
500	487888.2607	2288352.9723
501	487880.0598	2288371.2136
502	487871.8588	2288389.4548
503	487863.6578	2288407.6961
504	487855.3689	2288426.1332
505	487829.9061	2288414.6855
506	487828.6621	2288412.3744
507	487825.3359	2288406.1947
508	487803.0521	2288396.1763
509	487808.934	2288383.0932
510	487817.135	2288364.8519
511	487825.3359	2288346.6107
512	487833.5369	2288328.3694
513	487841.7379	2288310.1281
514	487849.9388	2288291.8868
515	487858.1398	2288273.6456
516	487866.3408	2288255.4043
517	487893.7027	2288267.7057
518	487849.9236	2288248.0234
519	487841.7227	2288266.2647
520	487833.5217	2288284.506
521	487825.3207	2288302.7472
522	487817.1198	2288320.9885

523	487808.9188	2288339.2298
524	487800.7178	2288357.4711
525	487792.5168	2288375.7123
526	487786.6349	2288388.7954
527	487759.273	2288376.494
528	487765.1549	2288363.4109
529	487773.3559	2288345.1696
530	487781.5569	2288326.9283
531	487789.7578	2288308.6871
532	487797.9588	2288290.4458
533	487806.1598	2288272.2045
534	487814.3607	2288253.9632
535	487822.5617	2288235.722
536	488163.5312	2288635.7093
537	488155.3302	2288653.9605
538	488147.1293	2288672.1916
539	488138.9283	2288690.4329
540	488130.7274	2288708.6742
541	488122.5264	2288726.9155
542	488114.3254	2288745.1567
543	488106.1245	2288763.398
544	488097.9235	2288781.6393
545	488089.7225	2288799.8807
546	488081.5215	2288818.122
547	488073.3205	2288836.3633
548	488045.9586	2288824.0618
549	488054.1596	2288805.8206
550	488062.3606	2288787.5791
551	488070.5616	2288769.3379
552	488078.7626	2288751.0966
553	488086.9635	2288732.8553
554	488095.1645	2288714.614
555	488103.3655	2288696.3727
556	488111.5664	2288678.1315
557	488119.7674	2288659.8902
558	488127.9683	2288641.6491
559	488136.1692	2288623.4078
560	488119.752	2288616.0271
561	488111.5511	2288634.2684
562	488103.3502	2288652.5095
563	488095.1492	2288670.7508
564	488086.9482	2288688.992
565	488078.7473	2288707.2333
566	488070.5463	2288725.4746
567	488062.3453	2288743.7159
568	488054.1444	2288761.9571
569	488045.9434	2288780.1984

570	488020.4809	2288768.7511
571	488019.2367	2288766.4396
572	488026.7825	2288749.6555
573	488004.9094	2288739.8219
574	488001.3136	2288733.1414
575	488007.6216	2288719.1128
576	488015.8225	2288700.8715
577	488024.0235	2288682.6303
578	488032.2245	2288664.389
579	488040.4254	2288646.1477
580	488048.6264	2288627.9064
581	488056.8273	2288609.6653
582	488065.0283	2288591.424
583	488092.3902	2288603.7255
584	488048.611	2288584.0433
585	488024.0082	2288638.767
586	488015.8073	2288657.0083
587	488007.6063	2288675.2496
588	487999.3512	2288693.6111
589	487990.5609	2288713.1633
590	487973.8713	2288682.1556
591	487972.6381	2288679.8644
592	487980.2444	2288662.9479
593	487958.1979	2288653.0366
594	487954.7162	2288646.568
595	487961.0835	2288632.4052
596	487969.2845	2288614.1639
597	487993.8873	2288559.4403
598	487971.0856	2288549.1892
599	487939.7809	2288618.8199
600	487916.5971	2288575.7472
601	487880.3439	2288508.3931
602	487935.6912	2288533.2763
603	487807.3444	2288425.5164
604	487733.7701	2288433.2198
605	487749.0218	2288399.2955
606	488562.6621	2287980.4292
607	488553.853	2287998.3846
608	488545.0438	2288016.3401
609	488492.6358	2287946.0735
610	488483.8266	2287964.029
611	488475.0175	2287981.9844
612	488422.6094	2287911.7178
613	488413.8003	2287929.6733
614	488404.9911	2287947.6288
615	488343.774	2287895.3176
616	488334.9648	2287913.2731

617	488258.6541	2287875.8342
618	488516.4141	2288074.6954
619	488507.605	2288092.6509
620	488498.7958	2288110.6063
621	488489.9867	2288128.5618
622	488481.1775	2288146.5173
623	488472.3684	2288164.4727
624	488463.5592	2288182.4282
625	488454.7501	2288200.3837
626	488445.9407	2288218.3537
627	488446.3878	2288040.3397
628	488437.5786	2288058.2952
629	488428.7695	2288076.2507
630	488419.9603	2288094.2061
631	488411.1512	2288112.1616
632	488402.342	2288130.1171
633	488393.5329	2288148.0725
634	488384.7237	2288166.028
635	488375.9146	2288183.9835
636	488376.3614	2288005.984
637	488367.5523	2288023.9395
638	488358.7431	2288041.895
639	488349.934	2288059.8505
640	488341.1248	2288077.8059
641	488332.3157	2288095.7614
642	488323.5065	2288113.7169
643	488314.6974	2288131.6723
644	488305.8883	2288149.6278
645	488306.3351	2287971.6284
646	488297.5259	2287989.5838
647	488288.7168	2288007.5393
648	488279.9076	2288025.4948
649	488271.0985	2288043.4503
650	488262.2894	2288061.4057
651	488230.0243	2287934.1895
652	488221.2152	2287952.145
653	488212.406	2287970.1004
654	488203.5969	2287988.0559
655	488194.7878	2288006.0114
656	488185.9786	2288023.9669
657	488177.1695	2288041.9223
658	488168.3603	2288059.8778
659	488159.5512	2288077.8333
660	488159.998	2287899.8338
661	488151.1889	2287917.7893
662	488142.3797	2287935.7448
663	488133.5706	2287953.7002

664	488124.7614	2287971.6557
665	488115.9523	2287989.6112
666	488107.1431	2288007.5667
667	488098.334	2288025.5221
668	488089.5248	2288043.4776
669	488089.9717	2287865.4782
670	488081.1625	2287883.4336
671	488072.3534	2287901.3891
672	488063.5442	2287919.3446
673	488054.7351	2287937.3001
674	488045.9259	2287955.2555
675	488037.1168	2287973.211
676	488028.3076	2287991.1665
677	488019.4985	2288009.1219
678	488347.2849	2288242.3388
679	488338.4757	2288260.2942
680	488329.6666	2288278.2497
681	488320.8574	2288296.2052
682	488312.0483	2288314.1606
683	488303.2391	2288332.1161
684	488294.43	2288350.0716
685	488285.6208	2288368.0271
686	488276.8117	2288385.9825
687	488277.2585	2288207.9831
688	488268.4494	2288225.9386
689	488259.6402	2288243.894
690	488250.8311	2288261.8495
691	488242.0219	2288279.805
692	488233.2128	2288297.7605
693	488224.4037	2288315.7159
694	488215.5945	2288333.6714
695	488206.7854	2288351.6269
696	488207.2322	2288173.6274
697	488198.423	2288191.5829
698	488189.6139	2288209.5384
699	488180.8048	2288227.4938
700	488171.9956	2288245.4493
701	488163.1865	2288263.4048
702	488154.3773	2288281.3603
703	488145.5682	2288299.3157
704	488136.759	2288317.2712
705	488130.9214	2288136.1886
706	488122.1123	2288154.144
707	488113.3032	2288172.0995
708	488104.494	2288190.055
709	488095.6849	2288208.0104
710	488086.8757	2288225.9659

711	488078.0666	2288243.9214
712	488069.2574	2288261.8769
713	488060.4483	2288279.8323
714	488060.8951	2288101.8329
715	488052.086	2288119.7884
716	488043.2768	2288137.7438
717	488034.4677	2288155.6993
718	488025.6585	2288173.6548
719	488016.8494	2288191.6102
720	2288209.5657	488008.0402
721	487999.2311	2288227.5212
722	487990.4219	2288245.4767
723	487990.8688	2288067.4772
724	487982.0596	2288085.4327
725	487973.2505	2288103.3882
726	487964.4413	2288121.3436
727	487955.6322	2288139.2991
728	487946.823	2288157.2546
729	487938.0139	2288175.21
730	487929.2047	2288193.1655
731	487920.3956	2288211.121
732	487911.5865	2288229.0765
733	488176.4501	2288416.7524
734	488168.2491	2288434.9937
735	488160.0481	2288453.235
736	488151.8472	2288471.4762
737	488143.6462	2288489.7175
738	488135.4452	2288507.9588
739	488127.2443	2288526.2001
740	488119.0433	2288544.4413
741	488110.8423	2288562.6826
742	487885.5017	2288285.947
743	487877.3008	2288304.1883
744	487869.0998	2288322.4296
745	487860.8988	2288340.6708
746	487852.6979	2288358.9121
747	487844.4969	2288377.1534
748	487836.2959	2288395.3947
749	487846.5845	2288445.6721
750	488084.1892	2288621.9668
751	488075.9883	2288640.2079
752	488067.7874	2288658.4492
753	488059.5864	2288676.6904
754	488051.3854	2288694.9317
755	488043.1845	2288713.173
756	488034.9835	2288731.4143
757	488037.7424	2288798.4397

758	488036.0515	2288797.6795
759	487996.6464	2288626.4654
760	487988.4454	2288644.7067
761	488034.991	2288848.457
762	487963.8501	2288816.473
763	487988.3928	2288761.883
764	488373.0312	2288344.1433
765	488364.222	2288362.0988
766	488346.2666	2288353.2896
767	488605.6835	2288001.7905
768	488630.5187	2288014.9477
769	488634.6053	2288020.637
770	488601.0015	2288064.9149
771	488589.1551	2288082.8521
772	488581.6993	2288098.5162
773	488575.2234	2288114.1495
774	488565.2483	2288132.0651
775	488562.0421	2288141.4582
776	488559.325	2288147.0129
777	488555.9897	2288155.3552
778	488537.2523	2288166.4062
779	488517.7385	2288207.7751
780	488508.1174	2288216.3596
781	488501.0136	2288227.1427
782	488496.2371	2288224.7993
783	488495.2005	2288226.9123
784	488429.487	2288260.3907
785	488297.6303	2288452.5261
786	488270.9815	2288440.6065
787	488179.9483	2288643.0901
788	487513.4257	2288923.3283
789	487454.3191	2288955.6158
790	487454.7314	2288926.9038
791	487494.0686	2288905.4154
792	487705.0057	2288436.2315
793	487810.3319	2288201.9561
794	488007.8725	2287799.5169
795	488017.5413	2287779.8191
796	488136.7254	2287838.2921
797	488157.9023	2287795.1278
798	488309.9788	2287831.7984
799	488494.3856	2287889.863
800	488605.8777	2287944.5623
801	488648.8092	2287857.0561
802	488668.4383	2287873.8057
803	488151.1541	2288356.0411
804	488096.3994	2288331.4243

805	488073.5978	2288321.1731
806	488018.8301	2288296.5505
807	487675.2587	2288429.2352
808	487712.163	2288347.1495
809	487730.4043	2288355.3504
810	487801.2806	2288197.7015
811	487995.1273	2287802.7875
812	488006.5609	2287799.72
813	488227.4698	2287830.4187
814	488245.3984	2287834.7418
815	488329.281	2287856.7473
816	488358.2256	2287865.8612
817	488387.1702	2287874.9751
818	488404.4854	2287880.5486
819	488462.4263	2287898.6711
820	488427.2817	2287890.9967
821	488431.8319	2287892.5575
822	488479.7931	2287904.1395
823	488487.6803	2287906.6229
824	488534.2076	2287929.4497
825	488544.5381	2287949.26
826	488571.4713	2287962.4737
827	488677.0665	2289775.7051
828	488665.9597	2289792.3444
829	488655.5517	2289807.9604
830	488616.0309	2289813.1209
831	488629.9105	2289792.3277
832	488641.0142	2289775.6931
833	488652.1178	2289759.0586
834	488649.0821	2289732.9859
835	488637.9785	2289749.6205
836	488626.8748	2289766.255
837	488615.7711	2289782.8896
838	488590.8193	2289766.2341
839	488565.8738	2289749.5828
840	488576.9774	2289732.9482
841	488588.0811	2289716.3137
842	488599.1847	2289699.6791
843	488610.2884	2289683.0445
844	488635.234	2289699.6958
845	488624.1303	2289716.3304
846	488618.3501	2289640.3331
847	488607.2464	2289656.9677
848	488596.1427	2289673.6022
849	488585.0391	2289690.2368
850	488573.9354	2289706.8713
851	488562.8317	2289723.5059

852	488551.7281	2289740.1405
853	488526.7762	2289723.485
854	488537.8862	2289706.8546
855	488548.9899	2289690.2201
856	488560.0935	2289673.5855
857	488571.1972	2289656.9509
858	488582.3009	2289640.3164
859	488593.4045	2289623.6818
860	488588.4497	2289548.2356
861	488577.346	2289564.8701
862	488566.2423	2289581.5047
863	488555.1387	2289598.1392
864	488544.035	2289614.7738
865	488532.9313	2289631.4084
866	488521.8277	2289648.0429
867	488510.7241	2289664.6774
868	488499.6204	2289681.312
869	488488.5167	2289697.9465
870	488390	2289300.1956
871	488438.613	2289664.6356
872	488449.7167	2289648.0011
873	488460.8203	2289631.3665
874	488471.924	2289614.7319
875	488483.0277	2289598.0974
876	488494.1313	2289581.4628
877	488505.235	2289564.8283
878	488516.3387	2289548.1937
879	488527.4423	2289531.5591
880	488538.546	2289514.9246
881	488549.6496	2289498.29
882	488574.6015	2289514.9455
883	488563.4978	2289531.5801
884	488546.614	2289472.2173
885	488535.5103	2289488.8518
886	488524.4067	2289505.4864
887	488513.303	2289522.1209
888	488502.1993	2289538.7555
889	488491.0957	2289555.3901
890	488479.992	2289572.0246
891	488468.8883	2289588.6592
892	488457.7847	2289605.2938
893	488424.4737	2289555.1974
894	488374.57	2289621.8864
895	488407.881	2289571.9828
896	488418.9846	2289555.3482
897	488430.0883	2289538.7136
898	488441.192	2289522.0791

899	488452.2956	2289505.4445
900	488463.3993	2289488.81
901	488474.503	2289472.1754
902	488485.6066	2289455.5408
903	488496.7103	2289438.9063
904	488521.6621	2289455.5618
905	488482.5709	2289429.4682
906	488471.4673	2289446.1027
907	488460.3636	2289462.7373
908	488449.2599	2289479.3718
909	488438.1563	2289496.0064
910	488427.0526	2289512.641
911	488415.9489	2289529.2755
912	488404.8453	2289545.9101
913	488393.7416	2289562.5446
914	488382.6379	2289579.1792
915	488371.5343	2289595.8138
916	488360.4306	2289612.4483
917	488335.4788	2289595.7928
918	488310.5269	2289579.1373
919	488321.6306	2289562.5028
920	488332.7343	2289545.8682
921	488343.8379	2289529.2337
922	488354.9278	2289512.5899
923	488366.0314	2289495.9553
924	488377.1351	2289479.3207
925	488388.2387	2289462.6862
926	488399.3345	2289446.0463
927	488410.4382	2289429.4118
928	488421.5418	2289412.7772
929	488432.6455	2289396.1427
930	488457.6191	2289412.8127
931	488432.4183	2289365.9331
932	488410.1894	2289351.0952
933	488416.3782	2289341.8001
934	488438.5806	2289356.6777
935	488418.5279	2289386.719
936	488407.4242	2289403.3536
937	488396.3205	2289419.9882
938	488385.2169	2289436.6227
939	488374.1132	2289453.2573
940	488363.0095	2289469.8919
941	488351.9059	2289486.5264
942	488340.8022	2289503.161
943	488329.6985	2289519.7955
944	488318.5949	2289536.4301
945	488307.4912	2289553.0647

946	488296.3875	2289569.6992
947	488271.4357	2289553.0437
948	488265.1129	2289548.8232
949	488249.6232	2289531.6852
950	488257.5875	2289519.7537
951	488268.6912	2289503.1191
952	488279.7949	2289486.4846
953	488290.8985	2289469.85
954	488302.0022	2289453.2154
955	488313.1058	2289436.5809
956	488324.2095	2289419.9463
957	488335.3132	2289403.3117
958	488346.4168	2289386.6772
959	488357.5205	2289370.0426
960	488368.6242	2289353.4081
961	488393.576	2289370.0636
962	488427.4818	2289325.1655
963	488391.4263	2289325.1446
964	488402.53	2289308.51
965	488378.8964	2289316.8301
966	488353.9513	2289300.1645
967	488329.0062	2289283.4989
968	488340.0963	2289266.8846
969	488351.2	2289250.25
970	488354.4848	2289343.9699
971	488343.3811	2289360.6045
972	488332.2775	2289377.2391
973	488321.1738	2289393.8736
974	488310.0701	2289410.5082
975	488298.9665	2289427.1428
976	488287.8628	2289443.7773
977	488276.7591	2289460.4119
978	488265.6555	2289477.0464
979	488254.5518	2289493.681
980	488237.8665	2289518.6775
981	488217.1195	2289495.7228
982	488196.3724	2289472.768
983	488204.6481	2289460.37
984	488215.7518	2289443.7354
985	488226.8555	2289427.1009
986	488237.9591	2289410.4663
987	488249.0628	2289393.8318
988	488260.1664	2289377.1972
989	488271.2701	2289360.5626
990	488282.3738	2289343.9281
991	488293.4774	2289327.2935
992	488304.5811	2289310.659

993	488329.5329	2289327.3144
994	488348.0937	2289224.101
995	488336.99	2289240.7356
996	488325.8864	2289257.3701
997	488314.7827	2289274.0047
998	488289.8309	2289257.3492
999	488283.6405	2289266.6731
1000	488258.6902	2289249.9686
1001	488264.879	2289240.6937
1002	488275.9827	2289224.0591
1003	488287.0863	2289207.4246
1004	488298.19	2289190.79
1005	488287.0518	2289183.2155
1006	488275.9482	2289199.8501
1007	488264.8445	2289216.4846
1008	488253.7402	2289233.1193
1009	488228.789	2289216.4637
1010	488239.8927	2289199.8291
1011	488250.9963	2289183.1946
1012	488262.1	2289166.56
1013	488240.538	2289267.9098
1014	488265.4899	2289284.5653
1015	488290.4417	2289301.2208
1016	488279.3381	2289317.8554
1017	488268.2344	2289334.49
1018	488257.1307	2289351.1245
1019	488246.0271	2289367.7591
1020	488234.9234	2289384.3936
1021	488223.8197	2289401.0282
1022	488212.7161	2289417.6628
1023	488201.6124	2289434.2973
1024	488190.5088	2289450.9319
1025	488165.5569	2289434.2764
1026	488158.7839	2289429.7554
1027	488146.7231	2289408.4553
1028	488151.7087	2289400.9863
1029	488162.8124	2289384.3518
1030	488173.9161	2289367.7172
1031	488185.0197	2289351.0827
1032	488196.1234	2289334.4481
1033	488207.227	2289317.8135
1034	488218.3307	2289301.179
1035	488229.4344	2289284.5444
1036	488601.8853	2289803.6786
1037	488592.3749	2289817.9262
1038	488588.195	2289818.5866
1039	488565.8297	2289803.6576

1040	488554.7324	2289820.2964
1041	488546.4217	2289814.749
1042	488535.3128	2289831.3801
1043	488541.9241	2289835.7931
1044	488541.6209	2289839.9389
1045	488532.5251	2289853.5655
1046	488521.4214	2289870.2001
1047	488510.3177	2289886.8347
1048	488499.2141	2289903.4692
1049	488488.1104	2289920.1038
1050	488477.0067	2289936.7383
1051	488465.9031	2289953.3729
1052	488454.7994	2289970.0075
1053	488429.8476	2289953.352
1054	488440.9512	2289936.7174
1055	488452.0549	2289920.0828
1056	488124.8307	2289420.5301
1057	488528.3781	2287941.3317
1058	488313.18	2287832.8063
1059	488063.3466	2288343.9747
1060	487981.3369	2288526.3875
1061	487926.8593	2288647.561
1066	488463.1586	2289903.4483
1067	488474.2622	2289886.8137
1068	488485.3659	2289870.1792
1069	488496.4696	2289853.5446
1070	488507.5732	2289836.9101
1071	488518.6759	2289820.2749
1072	488529.7868	2289803.6451
1073	488540.8905	2289787.0106
1074	488551.9942	2289770.376
1075	488576.9334	2289787.0231
1076	488537.8485	2289760.9337
1077	488526.7448	2289777.5682
1078	488515.6412	2289794.2028
1079	488504.5375	2289810.8374
1080	488493.4338	2289827.4719
1081	488482.3302	2289844.1065
1082	488471.2265	2289860.741
1083	488460.1228	2289877.3756
1084	488449.0192	2289894.0102
1085	488429.2753	2289880.831
1086	488426.0831	2289874.3348
1087	488435.171	2289860.7201
1088	488446.2747	2289844.0855
1089	488457.3783	2289827.451
1090	488468.482	2289810.8164

1091	488479.5857	2289794.1819
1092	488490.6893	2289777.5473
1093	488501.793	2289760.9127
1094	488512.8967	2289744.2782
1095	488474.6371	2289718.7398
1096	488463.5334	2289735.3744
1097	488452.4298	2289752.0089
1098	488441.3261	2289768.6435
1099	488430.2225	2289785.2781
1100	488419.1188	2289801.9126
1101	488402.6529	2289826.5804
1102	488376.57	2289773.5111
1103	488372.0613	2289764.3376
1104	488380.3188	2289751.9671
1105	488391.4224	2289735.3325
1106	488402.5261	2289718.698
1107	488413.6298	2289702.0634
1108	488424.7334	2289685.4288
1109	488449.6853	2289702.0843
1110	488410.5941	2289675.9906
1111	488399.4904	2289692.6252
1112	488388.3868	2289709.2598
1113	488377.2831	2289725.8943
1114	488363.3716	2289746.7353
1115	488348.1476	2289715.5064
1116	488333.0276	2289684.1217
1117	488338.4831	2289675.9488
1118	488349.5867	2289659.3143
1119	488360.6904	2289642.6797
1120	488385.6422	2289659.3352
1121	488346.551	2289633.2415
1122	488313.4997	2289682.7562
1123	488283.2596	2289619.987
1124	488296.6473	2289599.9305
1125	488383.8221	2289952.9569
1126	488401.7043	2289964.8933
1127	488415.8437	2289974.3314
1128	488433.7258	2289986.2679
1129	488422.6222	2290002.9024
1130	488372.7185	2289969.5914
1131	488552.3942	2289548.2146
1132	488541.2905	2289564.8492
1133	488530.1868	2289581.4838
1134	488519.0832	2289598.1183
1135	488507.9795	2289614.7529
1136	488496.8758	2289631.3874
1137	488485.7722	2289648.022

1138	488474.6685	2289664.6566
1139	488463.5649	2289681.2911
1140	488510.5585	2289472.1963
1141	488499.4548	2289488.8309
1142	488488.3511	2289505.4654
1143	488477.2475	2289522.1
1144	488466.1438	2289538.7346
1145	488455.0402	2289555.3691
1146	488443.9365	2289572.0037
1147	488432.8328	2289588.6383
1148	488446.5154	2289429.4472
1149	488435.4117	2289446.0818
1150	488424.3081	2289462.7163
1151	488413.2044	2289479.3509
1152	488402.1008	2289495.9855
1153	488390.9971	2289512.62
1154	488379.8934	2289529.2546
1155	488368.7898	2289545.8892
1156	488357.6861	2289562.5237
1157	488346.5824	2289579.1583
1158	488382.4723	2289386.6981
1159	488371.3687	2289403.3327
1160	488360.265	2289419.9672
1161	488349.1614	2289436.6018
1162	488338.0577	2289453.2364
1163	488326.954	2289469.8709
1164	488315.8504	2289486.5055
1165	488304.7467	2289503.14
1166	488293.643	2289519.7746
1167	488282.5394	2289536.4092
1168	488318.4293	2289343.949
1169	488307.3256	2289360.5836
1170	488296.222	2289377.2181
1171	488285.1183	2289393.8527
1172	488274.0146	2289410.4873
1173	488262.911	2289427.1218
1174	488251.8073	2289443.7564
1175	488240.7036	2289460.3909
1176	488229.6	2289477.0255
1177	488218.4963	2289493.6601
1178	488254.3862	2289301.1999
1179	488243.2826	2289317.8345
1180	488232.1789	2289334.469
1181	488221.0752	2289351.1036
1182	488209.9716	2289367.7382
1183	488198.8679	2289384.3727
1184	488187.7642	2289401.0073

1185	488176.6606	2289417.6418
1186	488438.5816	2289718.7189
1187	488427.4779	2289735.3534
1188	488416.3743	2289751.988
1189	488405.2706	2289768.6226
1190	488394.1669	2289785.2571
1191	488374.5385	2289675.9698
1192	488363.4349	2289692.6043
1193	488663.2215	2289742.424
1194	488653.7432	2289808.2361
1195	488617.331	2289813.9887
1196	488537.4139	2289897.4687
1197	488525.1855	2289922.8816
1198	488535.5797	2289947.5829
1199	488498.0005	2289986.1253
1200	488493.2317	2289994.3326
1201	488430.4673	2289921.803
1202	488398.23	2289856.2
1203	488339.04	2289735.77
1204	488248.6492	2289567.8915
1205	488090.7303	2289436.0082
1206	488065.4264	2289488.4984
1207	487976.4395	2289642.3831
1208	487925.6198	2289767.6758
1209	487798.7722	2289909.7826
1210	487790.2356	2289893.8174
1211	487910.9743	2289758.5544
1212	487961.1307	2289634.8971
1213	488060.3902	2289480.541
1214	488078.0927	2289423.0752
1215	488119.4312	2289404.3116
1216	488182.8077	2289309.3663
1217	488188.1456	2289293.3453
1218	488188.1456	2289283.0179
1219	488194.6416	2289274.08
1220	488190.2636	2289258.0193
1221	488191.8969	2289253.7527
1222	488209.89	2289228.6609
1223	488207.0723	2289218.0108
1224	488216.2893	2289204.4593
1225	488229.5371	2289156.0656
1226	488229.8065	2289145.0039
1227	488362.3	2289233.62
1228	488376.1518	2289266.9055
1229	488365.0482	2289283.5401
1230	488452.7211	2289366.0593
1231	488560.7534	2289481.6554

1232	488626.7092	2289573.7739
1233	488323.1418	2289207.4455
1234	488312.0382	2289224.0801
1235	488300.9345	2289240.7146
1240	488229.7381	2289239.0592
1241	488308.5923	2289283.2785
1242	488322.8158	2289292.7728
1243	488372.7195	2289326.0838
1244	488385.2267	2289334.4323
1245	488608.4088	2289561.5635
1246	488503.4815	2289718.7564
1247	488499.5952	2289724.5785
1248	488411.6682	2289856.303
1249	488421.3507	2289876.0204
1250	488441.3773	2289905.4586
1251	488519.2842	2289729.3048
1252	488515.3979	2289735.1269
1253	488613.0266	2289732.965
1254	488601.923	2289749.5995
1255	488160.943	2289433.5685
1256	488184.6157	2289459.7603
1257	488632.4894	2289649.7712
1258	488224.5087	2287836.4542
1259	488197.5888	2287823.2134
1260	488243.4482	2289510.3156
1261	488624.214	2289572.1084
1262	488140.5471	2289448.2861

Чертеж красных линий, утвержденных в составе проекта планировки территории, линий отступа от красных линий, границ образуемых земельных участков. М 1:500

Условные обозначения:

- границы территории, в отношении которой осуществляется подготовка проекта планировки
- образуемые красные линии, утвержденные в составе проекта планировки территории
- линии отступа от красных линий
- виды образуемых земельных участков под жилую застройку
- виды образуемых земельных участков под размещение объектов энергетического комплекса, транспортировки газа и нефти
- виды образуемых земельных участков под размещение объектов системы газоснабжения, электроэнергетики, прочих инженерных сооружений
- виды образуемых земельных участков под размещение локальных канализационных очистных сооружений, ВНС
- виды образуемых земельных участков под улично-дорожную сеть
- виды образуемых земельных участков под объекты физической культуры и спорта, фитнес-залы
- виды образуемых земельных участков под размещение зоны со специальным режимом
- виды образуемых земельных участков под объекты бытового назначения
- виды образуемых земельных участков под размещение объектов
- виды образуемых земельных участков под размещение ТКО
- виды образуемых земельных участков под размещение объектов предпринимательства
- виды образуемых земельных участков под объекты бытового обслуживания
- виды образуемых земельных участков под общественно-деловые объекты, в числе: гостиницы, апартаменты, мотели, апартаменты, кемпинги, мини-отели, в числе: гостиницы; спортивные залы, клубы, парки, скверы, бульвары, набережные, пляжи
- виды образуемых земельных участков под площадки бытового назначения
- виды образуемых земельных участков под улично-дорожную сеть
- территории, в пределах которых устанавливаются ограничения использования земельных участков в соответствии с законодательством Российской Федерации
- территории, предназначенные для размещения производственных, коммунальных, складских объектов, линейных объектов инженерной и транспортной инфраструктуры
- 64:48:020417:394431 номер вновь образуемого земельного участка
- 96 характерная точка границы зоны планируемого размещения объекта

Схема совмещения листов

Лист 1	Лист 2				Лист 13	Лист 14
Лист 3	Лист 4	Лист 5		Лист 15	Лист 16	Лист 17
Лист 6	Лист 7	Лист 8	Лист 9	Лист 18	Лист 19	
	Лист 10	Лист 11				Лист 20
		Лист 12				

						55/2021ГП-ПМТ1ГЧ-001		
Изм.	Кол.уч.	Лист	№док.	Подп.	Дата	Проект планировки территории, ограниченной ул. Железнодорожная, полосой отвода железной дороги, территорией ДНТ «Молодежь», Комсомольским проспектом, ул. Ивановской, ул. Ивановской (ДНТ «Молодежь»), ограниченной кадастровыми границами 64:48:020417:20, ограниченной границами Воробьевка, ограниченной границами образованием Зубовского городского поселения, с проектом межевания в его составе			
Разраб.		Евтеенов			07.21	Проект межевания территории. Основная часть	Стадия	Лист	Листов
Пров.		Робинов			07.21		П	1	
Нач. отд.		Робинов			07.21				
Н. контр.		Антонов			07.21	Чертеж красных линий, утвержденных в составе проекта планировки территории, линий отступа от красных линий, границ образуемых земельных участков. М 1:500	ООО «ГРАНТ ПРОЕКТ»		
ГИП		Гольцов			07.21				

Согласовано

Взамен инв. №

Подп. и дата

Инв. № подл.

Формат А1

Чертеж красных линий, утвержденных в составе проекта планировки территории, линий отступа от красных линий, границ образуемых земельных участков. М 1:500

Условные обозначения

границы территории, в отношении которой осуществляется подготовка проекта планировки

образуемые красные линии, утвержденные в составе проекта планировки территории

линии отступа от красных линий

Виды образуемых земельных участков зона застройки

Виды образуемых земельных участков размещение объектов энергетического комплекса, трансформаторной подстанции

Виды образуемых земельных участков размещение объектов системы водоснабжения, канализационной сети и иных инженерных сооружений

Виды образуемых земельных участков размещение локальных канализационных очистных сооружений, КНС

Виды образуемых земельных участков детскую площадку

Виды образуемых земельных участков объекты для оказания услуг (сбора почты, филиалы почты)

Виды образуемых земельных участков зона размещения школы, со спортивным залом

Виды образуемых земельных участков объекты для занятий спортом

Виды образуемых земельных участков размещение детского сада

Виды образуемых земельных участков размещение объекта социально-бытовой деятельности

Виды образуемых земельных участков размещение ФАП

Виды образуемых земельных участков размещение объектов профессиональных собраний,

Виды образуемых земельных участков объекты бытового обслуживания

Виды образуемых земельных участков общественно-деловая зона (для размещения гостиниц, финансовой организации, пищевых магазинов, продуктовых, хозяйственных, непродовольственных товаров, пожарной, охраны, ветеринарии, особенности одной из коробочек: аптеки, аптеки, прачечная, аптеки, ветеринарии, пожарной)

Виды образуемых земельных участков площадка для выгула собак

Виды образуемых земельных участков улично-дорожная сеть

территория общего пользования с кадастровым номером 64:48:020415:6

территории, необходимые для размещения инженерных, транспортных, социальной, экономической инженерной инфраструктуры зоны планируемого размещения объекта

64:48:020417:3943 номера образуемых земельных участков

96 характеристика границы зоны планируемого размещения объекта

Схема совмещения листов

Лист 1	Лист 2				Лист 10	Лист 16	
Лист 3	Лист 4	Лист 5		Лист 15	Лист 17	Лист 21	
Лист 6	Лист 7	Лист 8	Лист 9	Лист 18	Лист 19		
	Лист 13	Лист 11			Лист 20		
		Лист 12					

						55/2021ГП-ПМТ1ГЧ-002			
Изм.	Кол.уч.	Лист	№док.	Подп.	Дата	Проект планировки территории, ограниченной ул. Межквартальная, полосой отвода железной дороги, подходящей к ПК1 обходного, Кондратьевского ул. Кондратьевской, ул. Им. Алеши ВГС, кроме объектов капитального строительства 64:48:020417:20, расположенных в пределах границ территории, ограниченной образованным земельным участком Собственность, с проектом межевания в его составе			
Разраб.		Сотсонов			07.21	Проект межевания территории. Основная часть	Стадия	Лист	Листов
Пров.		Робинов			07.21		П	2	
Нач. отд.		Робинов			07.21				
Н. контр.		Антонов			07.21	Чертеж красных линий, утвержденных в составе проекта планировки территории, линии отступа от красных линий, границы образуемых земельных участков М 1:500	ООО «ГАРАНТ ПРОЕКТ»		
ГИП		Гонцов			07.21				

Согласовано

Взамен инв. №

Подп. и дата

Инв. № подл.

Формат А1

Чертеж красных линий, утвержденных в составе проекта планировки территории, линий отступа от красных линий, границ образуемых земельных участков. М 1:500

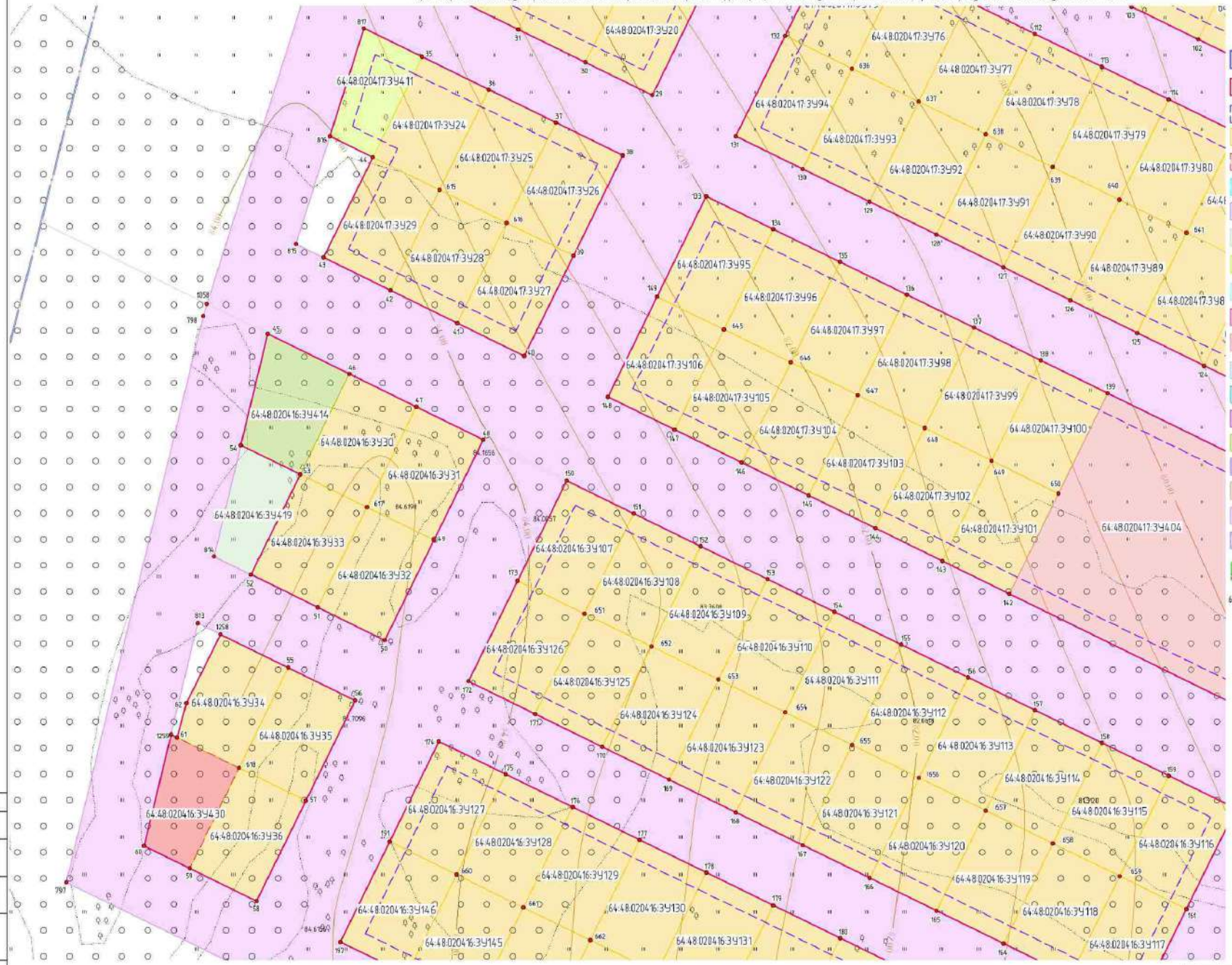

Условные обозначения

- границы территории, в отношении которой осуществляется подготовка проекта планировки
- образуемые красные линии, утвержденные в составе проекта планировки территории
- линии отступа от красных линий
- Виды образуемых земельных участков общего пользования
- Виды образуемых земельных участков размещения объектов энергетического комплекса, производственной базы инженерной инфраструктуры
- Виды образуемых земельных участков размещения объектов коммунального обслуживания, используемых для нужд населения
- Виды образуемых земельных участков размещения локальных канализационных очистных сооружений, НЖС
- Виды образуемых земельных участков делового назначения
- Виды образуемых земельных участков объекты для оказания услуг связи (почта, телеграф)
- Виды образуемых земельных участков под размещение школы, спортивных баз
- Виды образуемых земельных участков объекты для занятий спортом
- Виды образуемых земельных участков размещение детского сада
- Виды образуемых земельных участков размещение объекта культурно-досуговой деятельности
- Виды образуемых земельных участков размещение ФАП
- Виды образуемых земельных участков размещение объектов профилактория,
- Виды образуемых земельных участков объекты бытового обслуживания
- Виды образуемых земельных участков общественного назначения для размещения офиса, финансовой организации, пункта обслуживания предприятия, мастерской, парикмахерской, ателье, прачечной, химчистки, бытовых мастерских, ремонтных мастерских по обслуживанию автомобилей, гостиниц, отелей, мотелей, кемпингов, домов отдыха, пансионатов, гостиниц
- Виды образуемых земельных участков площадки для выгула собак
- Виды образуемых земельных участков учебно-образовательные
- территория через земельный участок с кадастровым номером 64:48:020415:6
- территории, предназначенные для размещения инженерных, транспортных, коммуникаций, элементов озеленения и иных предназначенных для этих целей
- 64:48:020417:3431 номер образуемого земельного участка
- 96 характеристика границы зоны планируемого размещения объекта

Схема совмещения листов

Лист 1	Лист 2				Лист 13	Лист 14
Лист 3	Лист 4	Лист 5		Лист 15	Лист 16	Лист 17
Лист 6	Лист 7	Лист 8	Лист 9	Лист 18	Лист 19	
	Лист 10	Лист 11				Лист 20
		Лист 12				

						55/2021ГП-ПМТ1ГЧ-003			
Изм.	Кол.уч.	Лист	№док.	Подп.	Дата	Проект планировки территории, ограниченной ул. Межквартальная, полосой отвода железной дороги, стадионом «ЛУЧ» г.Ивдель», Комсомольским проспектом ул. Комсомольской, ул. им. Алеши ВГС, границей кадастрового квартала 64:48:020417:20, границей микрорайона Верхнебобровка, границей муниципального образования Ивдельский городской округ, Свердловской, с проектом межевания в его составе			
Разраб.		Сотсонов			07.21	Проект межевания территории. Основная часть	Стадия	Лист	Листов
Пров.		Робинов			07.21		П	3	
Нач. отд.		Робинов			07.21				
Н. контр.		Антонов			07.21	Чертеж красных линий, утвержденных в составе проекта планировки территории, линии отступа от красных линий, границы образуемых земельных участков. М 1:500	ООО «ГАРАНТ ПРОЕКТ»		
ГИП		Гольцов			07.21				

Согласовано

Взамен инв. №

Подп. и дата

Инв. № подл.

Формат А1

Чертеж красных линий, утвержденных в составе проекта планировки территории, линий отступа от красных линий, границ образуемых земельных участков. М 1:500

Условные обозначения

- границы территории, в отношении которой осуществляется подготовка проекта планировки
- обязательные красные линии, утвержденные в составе проекта планировки территории
- линии отступа от красных линий
- Виды образуемых земельных участков вида застройки
- Виды образуемых земельных участков размещения объектов энергетического комплекса, трансформаторной подстанции
- Виды образуемых земельных участков размещения объектов газоснабжения, газорегуляторной или иной станции
- Виды образуемых земельных участков размещения локальных канализационных очистных сооружений, КНС
- Виды образуемых земельных участков белгородающих
- Виды образуемых земельных участков объекты для оказания ритуальных услуг (залы, фальшивомы)
- Виды образуемых земельных участков под размещение школы, с спортивным залом
- Виды образуемых земельных участков объекты для занятий спортом
- Виды образуемых земельных участков размещение детского сада
- Виды образуемых земельных участков размещение объекта социально-бытовой деятельности
- Виды образуемых земельных участков размещение ФАП
- Виды образуемых земельных участков размещение объектов профессионального,
- Виды образуемых земельных участков объекты бытового обслуживания
- Виды образуемых земельных участков общественного пользования, физической культуры, пищевых необходимых предприятий, мотелей и гостиниц, необходимых для отдыха, гостиниц, кемпингов, пансионатов, домов отдыха, пансионатов, домов для престарелых, инвалидов, больниц, поликлиник, диспансеров, амбулаторий, аптек, ветеринарных лечебниц, клиник, больниц, родильных домов, объединенных с другими лечебными учреждениями, аптеками, ветеринарными лечебницами, клиниками
- Виды образуемых земельных участков площадки для выгула собак
- Виды образуемых земельных участков учреждения
- территория, через земельный участок с кадастровым номером 64:48:020415:6
- территории, предназначенные для размещения инженерных, транспортных, социальной, значимой инфраструктуры или производственных зон
- 64:48:020417:3943 номера образуемых земельных участков
- 96 характеристика границы зоны планируемого размещения объекта

Схема совмещения листов

Лист 1	Лист 2						Лист 13	Лист 14	
Лист 3	Лист 4	Лист 5			Лист 15	Лист 16	Лист 17		
Лист 6	Лист 7	Лист 8	Лист 9		Лист 18	Лист 19			
	Лист 10	Лист 11					Лист 20		
		Лист 12							

Изм.	Кол.уч.	Лист	№док.	Подп.	Дата	55/2021ГП-ПМТ1ГЧ-004			
Разраб.		Самсонов			07.21	Проект планировки территории, ограниченной ул. Нижнебобровка, полосой отвода железной дороги, подходящей к ПАО «Ашинский», Кемерово-Прокопьевск ул. Кондратьева, ул. им. Дзержинского, ограничивающей 64:48:020417:20, границей микрорайона Верхобобровка, ограничивающей образованием Забайкальского города Междуреченска, с проектом межевания в его составе				
Пров.		Робинов			07.21	Проект межевания территории. Основная часть	Стадия	Лист	Листов
Нач. отд.		Робинов			07.21		П	4	
Н. контр.		Антонов			07.21	Чертеж красных линий, утвержденных в составе проекта планировки территории, линий отступа от красных линий, границ образуемых земельных участков М 1:500	ООО «ГРАНИТ ПРОЕКТ»		
ГИП		Гонцов			07.21				

Согласовано

Взамен инв. №

Подп. и дата

Инв. № подл.

Формат А1

Чертеж красных линий, утвержденных в составе проекта планировки территории, линий отступа от красных линий, границ образуемых земельных участков. М 1:500

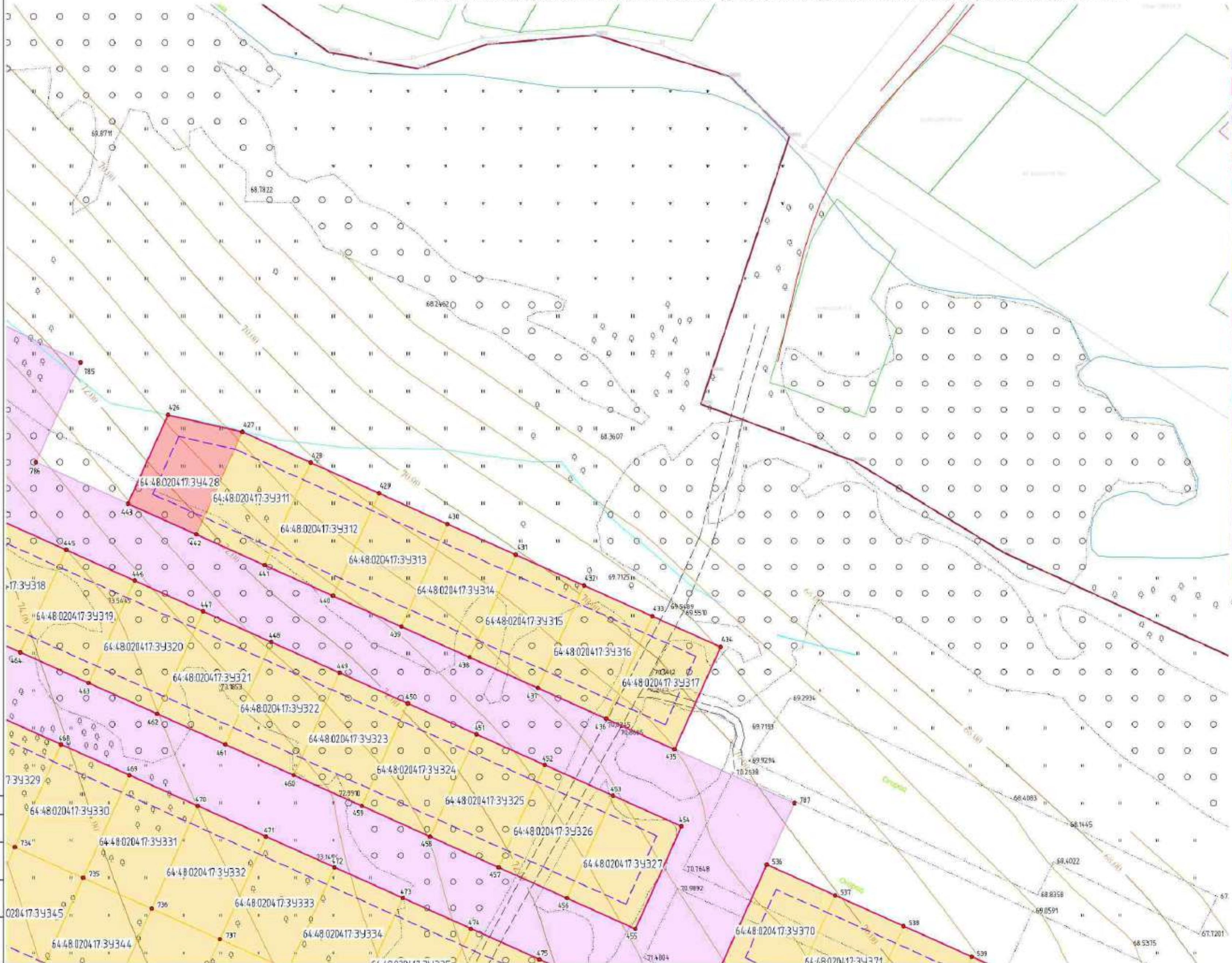

Условные обозначения

- граница территории, в отношении которой осуществляется подготовка проекта планировки
- образуемые красные линии, утвержденные в составе проекта планировки территории
- линии отступа от красных линий
- Вновь образуемые земельные участки под жилую застройку
- Вновь образуемые земельные участки под размещение объектов энергетического комплекса, трансформаторной подстанции
- Вновь образуемые земельные участки под размещение объектов системы водоснабжения, водозаборный [illegible]
- Вновь образуемые земельные участки под размещение локальных канализационных очистных сооружений, КНС
- Вновь образуемые земельные участки под детскую площадку
- Вновь образуемые земельные участки под объекты для оказания услуг связи (почта, филиал банка)
- Вновь образуемые земельные участки под размещение школы со спортивным ядром
- Вновь образуемые земельные участки под объекты для занятий спортом
- Вновь образуемые земельные участки под размещение детского сада
- Вновь образуемые земельные участки под размещение объекта обслуживания культурно-досуговой деятельности
- Вновь образуемые земельные участки под размещение ФАП
- Вновь образуемые земельные участки под размещение объектов предпринимательства
- Вновь образуемые земельные участки под объекты бытового обслуживания
- Вновь образуемые земельные участки под [illegible]
- Вновь образуемые земельные участки под площадки для выгула собак
- Вновь образуемые земельные участки под улично-дорожную сеть
- территория через земельный участок с кадастровым номером 64:48:020415:[illegible]
- территории, предназначенные для размещения декоративных, плодовых, ягодных, [illegible] озеленения, малых архитектурных форм

64:48:020417:ЗУ431 номер вновь образуемого земельного участка

96 характерная точка границы зоны планируемого размещения объекта

Схема совмещения листов

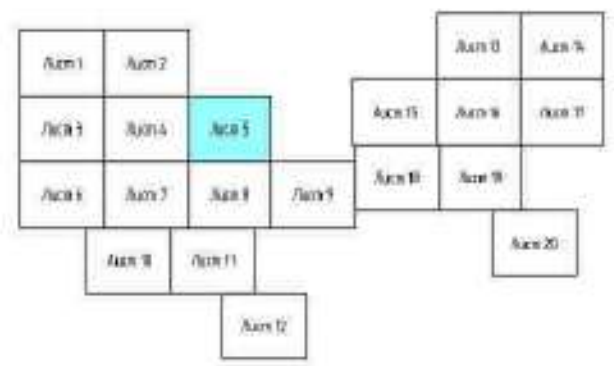

						55/2021ГП-ПМТ1ГЧ-005		
						Проект планировки территории, ограниченной ул. Железнодорожной, полосой отвода железной дороги, [illegible] СНТ «[illegible]», [illegible] проездом, ул. [illegible], границей кадастрового квартала 64:48:020420, границей микрорайона [illegible], границей муниципального образования [illegible] районе города Саратова, с проектом межевания в его составе		
Изм.	Кол.уч.	Лист	№док.	Подп.	Дата			
Разраб.	Самсонов				07.21	Проект межевания территории. Основная часть	Стадия: П	Лист: 5	Листов
Пров.	Родина				07.21			
Нач. отд.	Родина				07.21			
Н. контр.	Антонов				07.21	Чертеж красных линий, утвержденных в составе проекта планировки территории, линий отступа от красных линий, границ образуемых земельных участков. М 1:500	ООО «ГАРАНТ ПРОЕКТ»	
ГИП	Гольцов				07.21			

Формат А1

Чертеж красных линий, утвержденных в составе проекта планировки территории, линий отступа от красных линий, границ образуемых земельных участков. М 1:500

						55/2021ГП-ПМТ1ГЧ-006			
Изм.	Кол.уч.	Лист	№док.	Подп.	Дата	Проект планировки территории, ограниченной ул. Межквартальная, полосой отвода железной дороги, территорией ДНТ «Молодежь», Кладбищенским шоссе, ул. Кладбищенской, ул. Им. Алмаз ВГО, границей кадастрового квартала 64:48:020416:20, границей микрорайона Зарубежье, границей муниципального образования Зубовский сельсовет города Саратова, с проектом межевания в его составе			
Разраб.		Сотсонов			07.21	Проект межевания территории. Основная часть	Стадия	Лист	Листов
Пров.		Робинов			07.21		П	6	
Нач. отд.		Робинов			07.21				
Н. контр.		Антонов			07.21	Чертеж красных линий, утвержденных в составе проекта планировки территории, линий отступа от красных линий, границ образуемых земельных участков. М 1:500	ООО «ГАРАНТ ПРОЕКТ»		
ГИП		Гонцов			07.21				

Формат А1

Чертеж красных линий, утвержденных в составе проекта планировки территории, линий отступа от красных линий, границ образуемых земельных участков. М 1:500

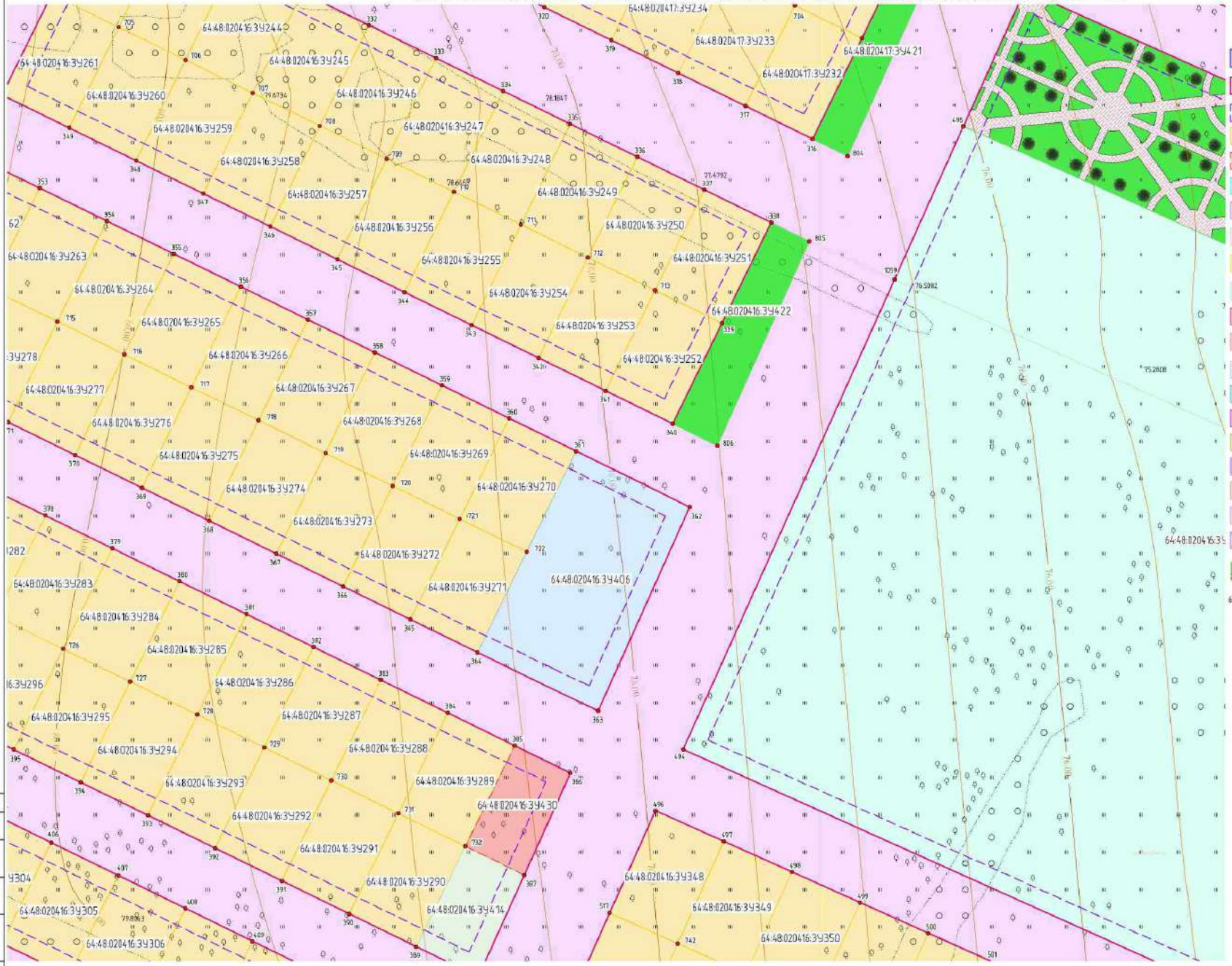

Условные обозначения

- границы территории, в отношении которой разрабатывается подготовка проекта планировки
- образуемые красные линии, утвержденные в составе проекта планировки территории
- линии отступа от красных линий
- Виды образуемых земельных участков жилая застройка
- Виды образуемых земельных участков размещение объектов энергетического комплекса, трансформаторной подстанции
- Виды образуемых земельных участков размещение объектов газоснабжения, газорегуляторный пункт отдельно стоящий
- Виды образуемых земельных участков размещение локальных канализационных очистных сооружений, КНС
- Виды образуемых земельных участков делового назначения
- Виды образуемых земельных участков объекты для оказания услуг (связь, почта, телеграф)
- Виды образуемых земельных участков под размещение школы с спортивным залом
- Виды образуемых земельных участков объекты для занятий спортом
- Виды образуемых земельных участков размещение детского сада
- Виды образуемых земельных участков размещение объекта социально-бытовой деятельности
- Виды образуемых земельных участков размещение ФАП
- Виды образуемых земельных участков размещение объектов профессиональных
- Виды образуемых земельных участков объекты бытового обслуживания
- Виды образуемых земельных участков общественного назначения для размещения спортивных, физкультурно-оздоровительных, культурно-просветительных, зрелищных и аналогичных объектов, предназначенных для проведения досуга и занятий физической культурой и массовым спортом, клубов по месту жительства, предназначенных для размещения объектов спорта, залов рыбалки, охотничьих домиков, объектов туризма, спортивных баз, бейсбольных клубов, стадионов, ипподромов, спортивных комплексов
- Виды образуемых земельных участков площадка для выгула собак
- Виды образуемых земельных участков улично-дорожная сеть
- территория, в пределах которой земельный участок с кадастровым номером 64:48:020415:6 подлежит изъятию для государственных или муниципальных нужд
- территории, предназначенные для размещения инженерных, транспортных, социальной, экономической инфраструктур или производственных зон
- 64:48:020417:39431 номер вновь образуемого земельного участка
- 96 характерная точка границы зоны планируемого размещения объекта

Схема совмещения листов

Лист 1	Лист 2				Лист 13	Лист 14	
Лист 3	Лист 4	Лист 5		Лист 15	Лист 16	Лист 17	
Лист 6	Лист 7	Лист 8	Лист 9	Лист 18	Лист 19		
	Лист 10	Лист 11				Лист 20	
		Лист 12					

						55/2021 ГП-ПМТ1ГЧ-007			
Изм.	Кол.уч.	Лист	№док.	Подп.	Дата	Проект планировки территории, ограниченной ул. Межквартальная, полосой отвода железной дороги, отделяющей ПК1 обходного, Кемерово-Прокопьевск ул. Кондратьева, ул. им. Дзержинского, ВЛ 6кВ, красной зоной трубопровода аэропорта 64:48:020420, красной линией гидросооружения, ограничивающего образование зоны подтопления города Кемерово, с проектом межевания в его составе			
Разраб.		Costonov			07.21	Проект межевания территории. Основная часть	Стадия	Лист	Листов
Пров.		Робинов			07.21		П	7	
Нач. отд.		Робинов			07.21				
Н. контр.		Антонов			07.21	Чертеж красных линий, утвержденных в составе проекта планировки территории, линии отступа от красных линий, границы образуемых земельных участков М 1:500	ООО «ГРАНТ ПРОЕКТ»		
ГИП		Гонцов			07.21				

Согласовано

Взамен инв. №

Подп. и дата

Инв. № подл.

Формат А1

Чертеж красных линий, утвержденных в составе проекта планировки территории, линий отступа от красных линий, границ образуемых земельных участков. М 1:500

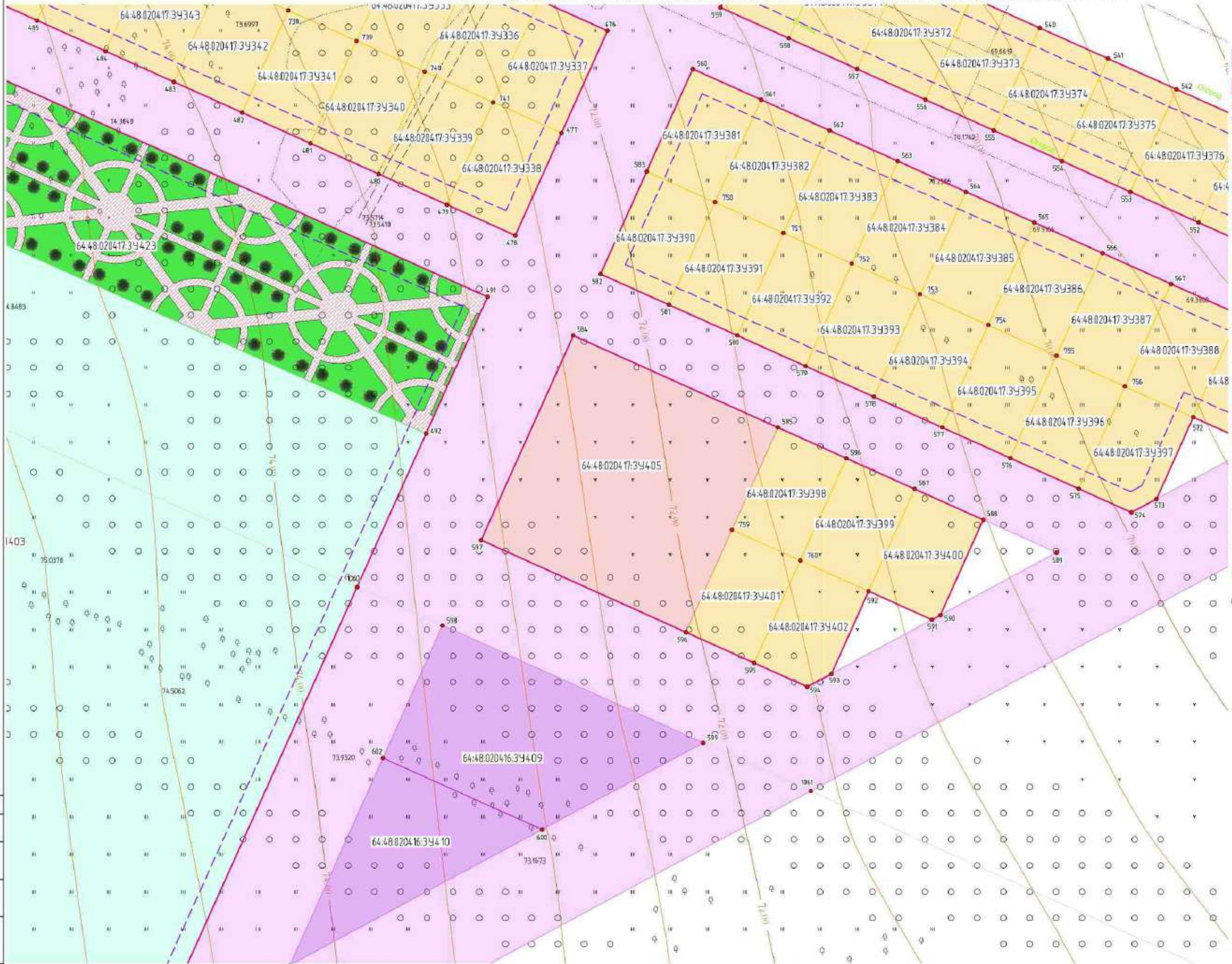

Условные обозначения

- границы территории, в отношении которой осуществляется подготовка проекта планировки
- образуемые красные линии, утвержденные в составе проекта планировки территории
- линии отступа от красных линий
- вновь образуемые земельные участки под жилую застройку
- вновь образуемые земельные участки под размещение детского сада
- вновь образуемые земельные участки под размещение ФАП
- вновь образуемые земельные участки под улично-дорожную сеть
- 64:48:020417:ЗУ431 номер вновь образуемого земельного участка
- 96 характерная точка границы зоны планируемого размещения объекта

Схема совмещения листов

						55/2021 ГП-ПМТ1ГЧ-008	
						[illegible]	
Изм.	Колуч.	Лист	№док.	Подп.	Дата		
Разраб.		Самсонов			07.21	Проект межевания территории. Основная часть	Стадия: П; Лист: 8; Листов:
Пров.		Робина			07.21		
Нач. отд.		Робина			07.21		
Н. контр.		Антонов			07.21	Чертеж красных линий, утвержденных в составе проекта планировки территории, линий отступа от красных линий, границ образуемых земельных участков. М 1:500	ООО «ГАРАНТ ПРОЕКТ»
ГИП		Гольцов			07.21		

Формат А1

Чертеж красных линий, утвержденных в составе проекта планировки территории, линий отступа от красных линий, границ образуемых земельных участков. М 1:500

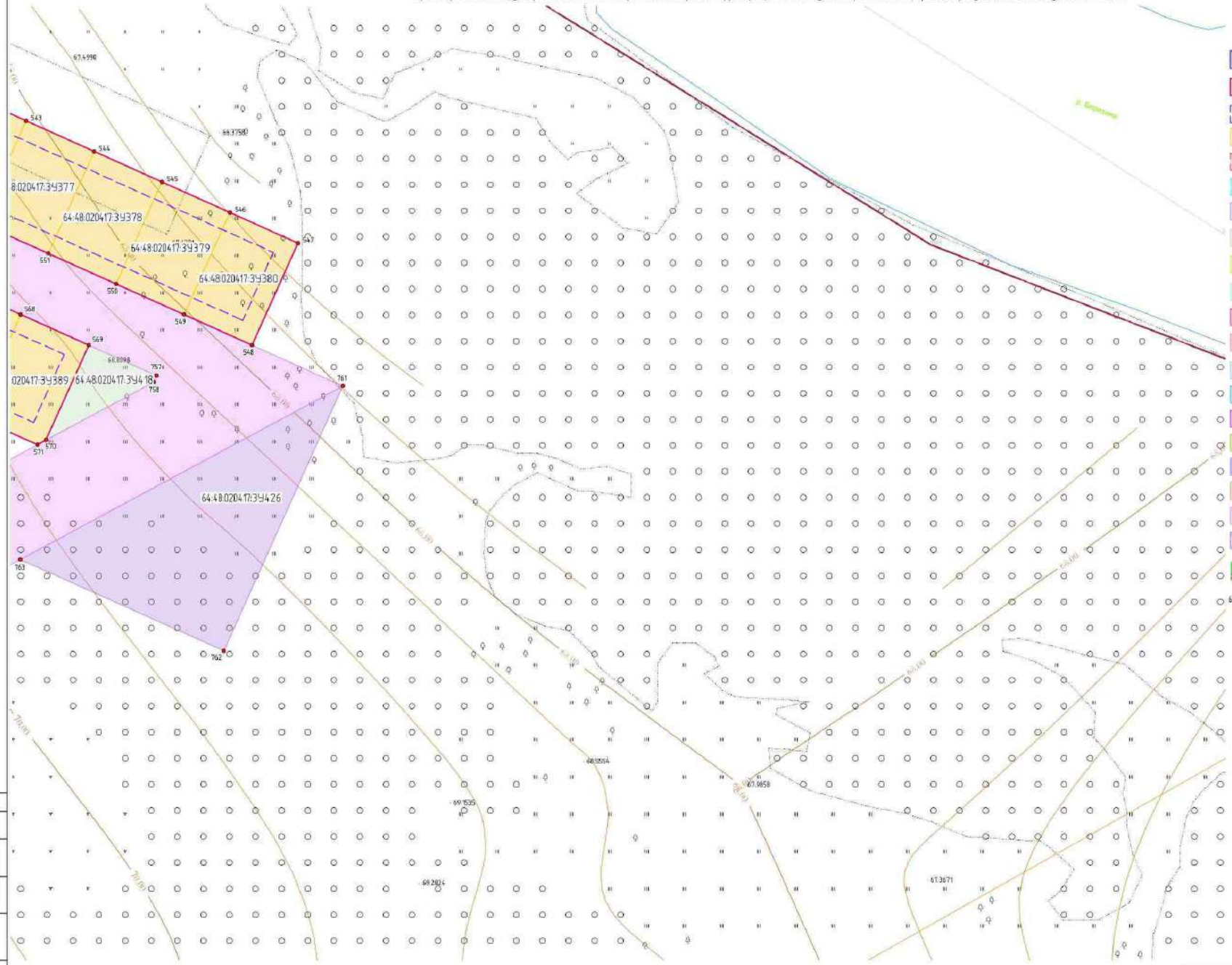

Условные обозначения

- границы территории, в отношении которой осуществляется подготовка проекта планировки
- образуемые красные линии, утвержденные в составе проекта планировки территории
- линии отступа от красных линий
- ВЗУ образуемые земельные участки иного назначения
- ВЗУ образуемые земельные участки размещения объектов энергетического комплекса, трансформаторной подстанции
- ВЗУ образуемые земельные участки размещения объектов системы водоснабжения, водоотведения, иной инженерной инфраструктуры
- ВЗУ образуемые земельные участки размещения локальных канализационных очистных сооружений, КНС
- ВЗУ образуемые земельные участки детской площадки
- ВЗУ образуемые земельные участки объекты для оказания услуг связи (почта, телефонная связь)
- ВЗУ образуемые земельные участки под размещение школы с спортивным залом
- ВЗУ образуемые земельные участки объекты для занятий спортом
- ВЗУ образуемые земельные участки размещение детского сада
- ВЗУ образуемые земельные участки размещение объекта культурно-досуговой деятельности
- ВЗУ образуемые земельные участки размещение ФАП
- ВЗУ образуемые земельные участки размещение объектов профессионального образования
- ВЗУ образуемые земельные участки объекты бытового обслуживания
- ВЗУ образуемые земельные участки общественного питания (кафе, столовая, буфет), пункты обслуживания предприятия, аптека и аптечный киоск, отделения почтовой связи, отделения, пункты, агентства, банковские и иные организации, гостиницы, мотели, кемпинги, мини-отели, общежития, гостевые дома, бизнес-центры, бизнес-инкубаторы, гостиницы
- ВЗУ образуемые земельные участки площадки для выгула собак
- ВЗУ образуемые земельные участки улично-дорожной сети
- территория, в пределах которой земельный участок с кадастровым номером 64:48:020417:54 подлежит изъятию для государственных нужд
- территории, предназначенные для размещения инженерных, транспортных, социальной, значимой инфраструктуры, зоны транспортных сооружений
- 64:48:020417:39431 номер ВЗУ образуемого земельного участка
- 96 характерная точка границы зоны планируемого размещения объекта

Схема соединения листов

Лист 1	Лист 2				Лист 13	Лист 14
Лист 3	Лист 4	Лист 5		Лист 15	Лист 16	Лист 17
Лист 6	Лист 7	Лист 8	Лист 9	Лист 18	Лист 19	
	Лист 10	Лист 11				Лист 20
		Лист 12				

						55/2021ГП-ПМТ1ГЧ-009		
Изм.	Кол.уч.	Лист	№док.	Подп.	Дата	Проект планировки территории, ограниченной ул. Железнодорожная, полосой отвода железной дороги, территорией ГПК1 «Кондрашка», Кондрашинским проходом, ул. Кондрашина, ул. Им. Алеши Ф.П., границей кадастрового квартала 64:48:020417:20, границей микрорайона Первомайский, границей муниципального образования Зубовский сельсовет города Соликамска, с проектом межевания в его составе		
Разраб.		Сотсонов			07.21	Проект межевания территории. Основная часть	Стадия	Лист	Листов
Пров.		Робинов			07.21		П	9	
Нач. отд.		Робинов			07.21				
Н. контр.		Антонов			07.21	Чертеж красных линий, утвержденных в составе проекта планировки территории, линий отступа от красных линий, границ образуемых земельных участков. М 1:500	ООО «АРАНТ ПРОЕКТ»		
ГИП		Гольцов			07.21				

Согласовано

Взамен инв. №

Подп. и дата

Инв. № подл.

Формат А1

Чертеж красных линий, утвержденных в составе проекта планировки территории, линий отступа от красных линий, границ образуемых земельных участков. М 1:500

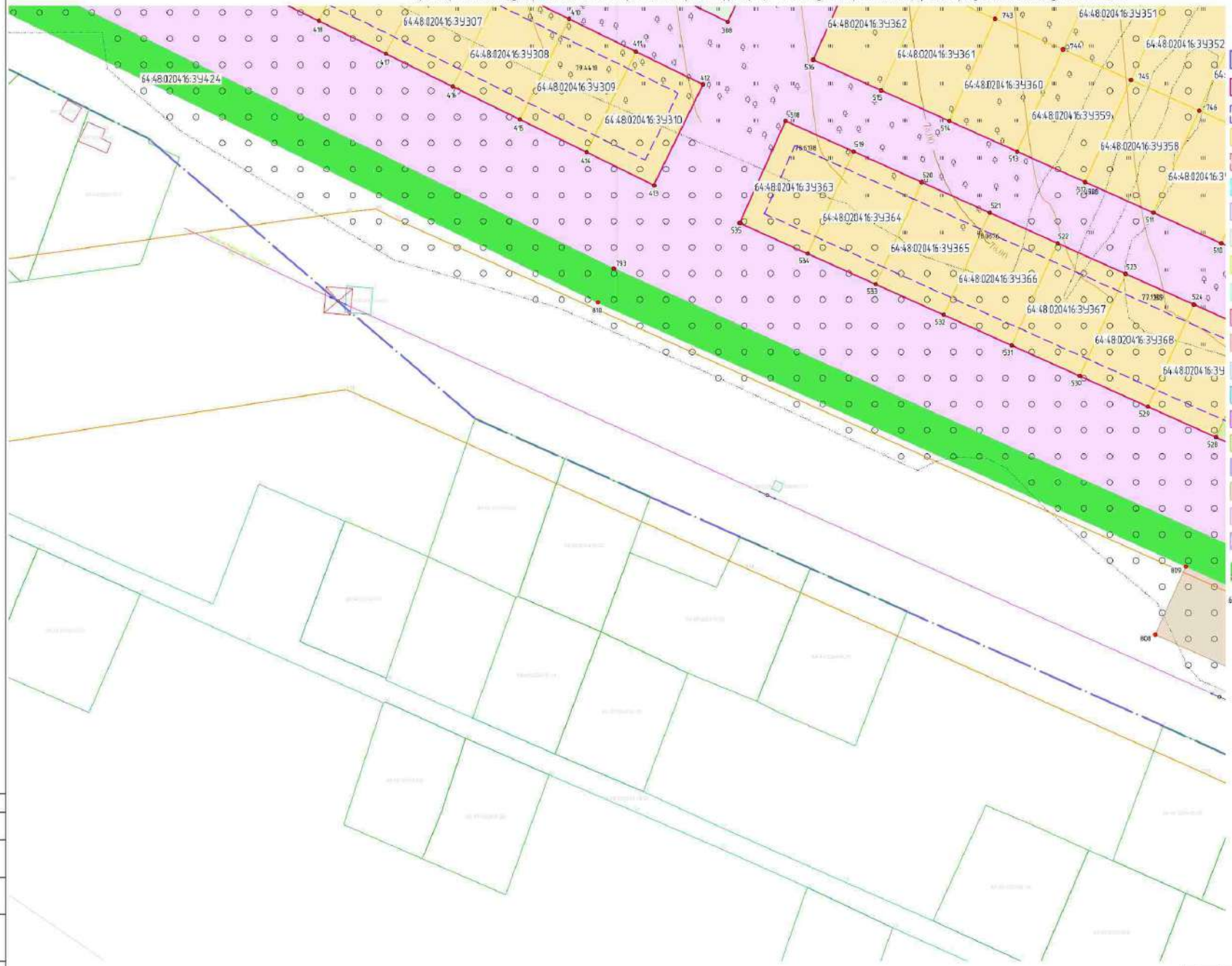

Условные обозначения

- границы территории, в отношении которой осуществляется подготовка проекта планировки
- образуемые красные линии, утвержденные в составе проекта планировки территории
- линии отступа от красных линий
- Земель образуемых земельных участков иного назначения
- Земель образуемых земельных участков размещения объектов энергетического комплекса, производственной базы
- Земель образуемых земельных участков размещения объектов сельского назначения, осуществляющих крупнотоварное сельскохозяйственное производство
- Земель образуемых земельных участков размещения локальных канализационных очистных сооружений, КНС
- Земель образуемых земельных участков делового назначения
- Земель образуемых земельных участков объекты для оказания услуг связи (почта, телеграф)
- Земель образуемых земельных участков под размещение школы, с спортивным залом
- Земель образуемых земельных участков объекты для занятий спортом
- Земель образуемых земельных участков размещение детского сада
- Земель образуемых земельных участков размещение объектов культурно-досуговой деятельности
- Земель образуемых земельных участков размещение ФАП
- Земель образуемых земельных участков размещение объектов туристического обслуживания
- Земель образуемых земельных участков объекты бытового обслуживания
- Земель образуемых земельных участков общественного назначения (аптеки, ветеринарные клиники, гостиницы, мотели, кемпинги, общежития, турбазы, отели, бизнес-инкубаторы, гостиницы)
- Земель образуемых земельных участков площадки для выгула собак
- Земель образуемых земельных участков улично-дорожной сети
- территории, в пределах которых в соответствии с Правилами землепользования и застройки 64:48:020415:6 не разрешается предоставление земельных участков в собственность граждан для индивидуального жилищного строительства
- территории, необходимые для размещения инженерных, планировочных, транспортных, экологических сооружений, зеленых насаждений, а также для иных целей, не связанных с жилищным строительством
- 64:48:020417:ЗУ431 номер земельного участка
- 96 характерная точка границы зоны планируемого размещения объекта

Схема совмещения листов

Лист 1	Лист 2				Лист 13	Лист 14	
Лист 3	Лист 4	Лист 5		Лист 15	Лист 16	Лист 17	
Лист 6	Лист 7	Лист 8	Лист 9	Лист 18	Лист 19		
	Лист 10	Лист 11				Лист 20	
		Лист 12					

						55/2021ГП-ПМТ1ГЧ-010		
Изм.	Кол.уч.	Лист	№док.	Подп.	Дата	Проект планировки территории, ограниченной ул. Межквартальная, полосой отвода железной дороги, территорией ГПК1 «Западная», Кондитерским проездом ул. Кондитерской, ул. Им. Аллана ВТР, красными линиями планировки 64:48:020420, границей микрорайона Верхнебыково, принадлежащего к муниципальному образованию городской округ Подольск, с проектом межевания в его составе.			
Разраб.		Евсеенов			07.21	Проект межевания территории. Основная часть	Стадия	Лист	Листов
Пров.		Робинов			07.21		ПЗ	10	
Нач. отд.		Робинов			07.21				
Н. контр.		Антонов			07.21	Чертеж красных линий, утвержденных в составе проекта планировки территории, линий отступа от красных линий, границ образуемых земельных участков. М 1:500	ООО «ГАРАНТ ПРОЕКТ»		
ГИП		Гонцов			07.21				

Согласовано

Взамен инв. №

Подп. и дата

Инв. № подл.

Формат А1

Чертеж красных линий, утвержденных в составе проекта планировки территории, линий отступа от красных линий, границ образуемых земельных участков. М 1:500

Условные обозначения

- границы территории, в отношении которой осуществляется подготовка проекта планировки
- образованные красные линии, утвержденные в составе проекта планировки территории
- линии отступа от красных линий
- ПЗЗ: образуемые земельные участки иного назначения
- ПЗЗ: образуемые земельные участки размещения объектов энергетического комплекса, производственной базы
- ПЗЗ: образуемые земельные участки размещения объектов системы водоснабжения, водоотведения, иных объектов инженерной инфраструктуры
- ПЗЗ: образуемые земельные участки размещения локальных канализационных очистных сооружений, КНС
- ПЗЗ: образуемые земельные участки делового назначения
- ПЗЗ: образуемые земельные участки объекты для оказания услуг связи (почта, телеграф, телефон)
- ПЗЗ: образуемые земельные участки под размещение школы с спортивным залом
- ПЗЗ: образуемые земельные участки объекты для занятий спортом
- ПЗЗ: образуемые земельные участки размещение детского сада
- ПЗЗ: образуемые земельные участки размещение объекта социально-бытовой деятельности
- ПЗЗ: образуемые земельные участки размещение ФАП
- ПЗЗ: образуемые земельные участки размещение объектов профессионального обр.,
- ПЗЗ: образуемые земельные участки объекты высшего образования
- ПЗЗ: образуемые земельные участки общественного назначения для занятия спортом, физической культурой, лицами, обучающимися, инвалидами, гражданами пожилого возраста, гражданами, имеющими детей, семьями, имеющими детей-инвалидов, гражданами, относящимися к коренным малочисленным народам, объектами культуры, туризма, отдыха, рекреации, бейсбольными, футбольными полями
- ПЗЗ: образуемые земельные участки площадки для выгула собак
- ПЗЗ: образуемые земельные участки улично-дорожной сети
- территория, в пределах которой расположены земельные участки с кадастровыми номерами 64:48:020416:5, 64:48:020417:34431
- территории, предназначенные для размещения декоративных, планировочных, ограждающих, значимых озеленения, иных природных зон
- 64:48:020417:34431 номер ПЗЗ образуемого земельного участка
- 96 характеристика границы зоны планируемого размещения объекта

Схема совмещения листов

Лист 1	Лист 2					Лист 13	Лист 14
Лист 3	Лист 4	Лист 5			Лист 15	Лист 16	Лист 17
Лист 6	Лист 7	Лист 8	Лист 9		Лист 18	Лист 19	
	Лист 10	Лист 11				Лист 20	
		Лист 12					

						55/2021ГП-ПМТ1ГЧ-011			
Изм.	Кол.уч.	Лист	№док.	Подп.	Дата	Проект планировки территории, ограниченной ул. Межквартальная, полосой отвода железной дороги, территорией ГПТ г.Ивандыка, Кокшетау-Грозовка ул. Кокшетауская, ул. Им. Алиева ВГС, границей населенного пункта 64:48:000000:20, границей микрорайона Верхнебелое, границей муниципального образования Забайкальский-лесной города Ивандыка, с проектом межевания в его составе.			
Разраб.		Сотсонов			07.21	Проект межевания территории. Основная часть	Стадия	Лист	Листов
Пров.		Робинов			07.21		ГП	11	
Нач. отд.		Робинов			07.21				
Н. контр.		Антонов			07.21	Чертеж красных линий, утвержденных в составе проекта планировки территории, линий отступа от красных линий, границ образуемых земельных участков М 1:500	ООО «ГАРАНТ ПРОЕКТ»		
ГИП		Гольцов			07.21				

Согласовано

Взамен инв. №

Подп. и дата

Инв. № подл.

Формат А1

Чертеж красных линий, утвержденных в составе проекта планировки территории, линий отступа от красных линий, границ образуемых земельных участков. М 1:500

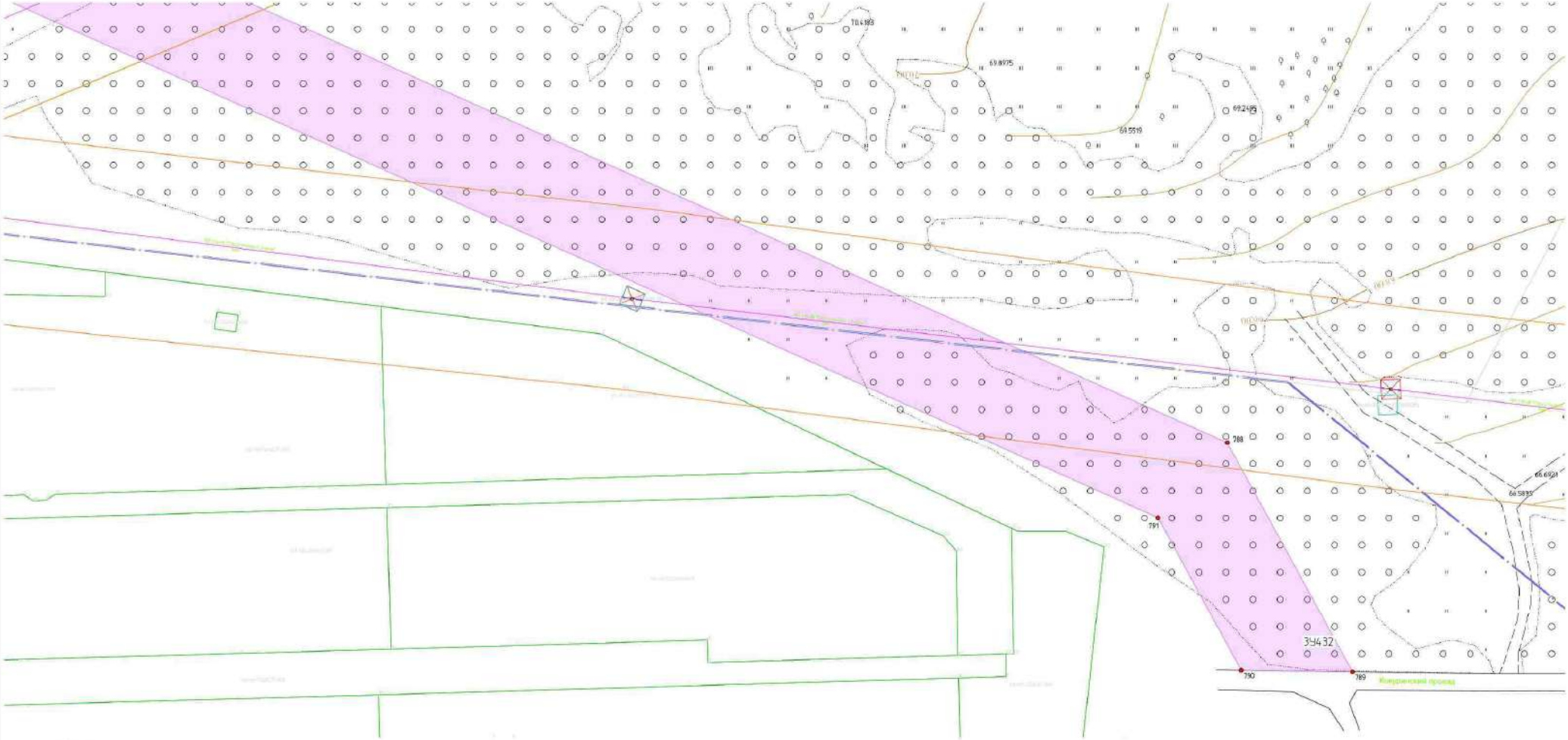

Условные обозначения:

- границы территории, в отношении которой осуществляется подготовка проекта планировки
- образуемые красные линии, утвержденные в составе проекта планировки территории
- линии отступа от красных линий
- Виды образуемых земельных участков под жилую застройку
- Виды образуемых земельных участков под размещение объектов энергетического комплекса, магистральной инфраструктуры
- Виды образуемых земельных участков под размещение объектов системы газоснабжения, газораспределительной станции
- Виды образуемых земельных участков под размещение иных линейных коммуникационных объектов (сооружений), ИС
- Виды образуемых земельных участков под улично-дорожную сеть
- Виды образуемых земельных участков под объекты благоустройства (парк, сквер, бульвар)
- Виды образуемых земельных участков под объекты без зданий сооружений
- Виды образуемых земельных участков под размещение водных объектов
- Виды образуемых земельных участков под размещение объектов культурно-бытового назначения
- Виды образуемых земельных участков под размещение РАП
- Виды образуемых земельных участков под размещение объектов предпринимательства
- Виды образуемых земельных участков под объекты бытового обслуживания
- Виды образуемых земельных участков под общественно-деловую, жилую, производственную, инженерную, транспортную инфраструктуры, объекты сельскохозяйственного назначения, иные объекты капитального строительства, объекты, предназначенные для размещения гаражей, стоянок, объекты, предназначенные для ведения сельского хозяйства, садоводства, огородничества, иные виды использования земельных участков
- Виды образуемых земельных участков под площадки для выгула собак
- Виды образуемых земельных участков под улично-дорожную сеть
- территория, предназначенная для размещения гаражей, стоянок, объектов, размещение которых допускается на основании документации по планировке территории
- 64:48:020417:3943:31 номер вида образуемого земельного участка
- 96 координаты точек границ зон планируемого размещения объектов

Схема соединения листов

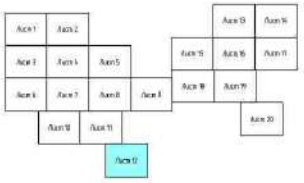

						55/2021ГП-ПМТ1ГЧ-012		
Изм.	Кол.уч.	Лист	№док.	Подп.	Дата	Проект планировки территории, ограниченного ул. Межквартальной, полосой отвода железной дороги, территорией ДНТ «Кондрашево», Кондрашевским проездом, ул. Ивановской, ул. Им. Алеши Ф.П., границей кадастрового квартала 64:48:020417:20, границей микрорайона Верхнебуйского, ориентировочной общей площадью 30,0 га, расположенного по адресу: г. Саратов, с проектом межевания в его составе		
Разраб.		Сотсонов			07.21	Проект межевания территории. Основная часть	Стадия	Лист	Листов
Пров.		Робинов			07.21		П	12	
Нач. отд.		Робинов			07.21				
Н. контр.		Антонов			07.21	Чертеж красных линий, утвержденных в составе проекта планировки территории, линий отступа от красных линий, границы образуемых земельных участков. М 1:500	ООО «ГАРАНТ ПРОЕКТ»		
ГИП		Гонцов			07.21				

Формат А1

Чертеж красных линий, утвержденных в составе проекта планировки территории, линий отступа от красных линий, границ образуемых земельных участков М 1:500

						55/2021ГП-ПМТ1ГЧ-013			
Изм.	Кол.уч.	Лист	№док.	Подп.	Дата	Проект планировки территории, ограниченной ул. Чернышевского, полосой отвода железной дороги, стороной ул.Н.Островского, Кондратьевского ул.Кондратьевского ул. (вл. Дальн. ВПС, границей кадастрового квартала 64:48:020420), границей микрорайона Верхнебаева, принадлежащего к городскому округу Саратов, с проектом межевания в его составе				
Разраб.		Costonov			07.21				
Пров.		Robino			07.21	Проект межевания территории. Основная часть	Стадия	Лист	Листов
Нач. отд.		Robino			07.21		П	19	
Н. контр.		Antonov			07.21	Чертеж красных линий, утвержденных в составе проекта планировки территории, линий отступа от красных линий, границ образуемых земельных участков М 1:500	ООО «ГРАНТ ПРОЕКТ»		
ГИП		Gonzov			07.21				

Формат А1

Чертеж красных линий, утвержденных в составе проекта планировки территории, линий отступа от красных линий, границ образуемых земельных участков. М 1:500

Условные обозначения

- границы территории, в отношении которой осуществляется подготовка проекта планировки
- образуемые красные линии, утвержденные в составе проекта планировки территории
- линии отступа от красных линий
- ЗУ образуемые земельные участки под застройку
- ЗУ образуемые земельные участки под размещение объектов энергетического комплекса, производственной базы
- ЗУ образуемые земельные участки под размещение объектов системы водоснабжения, водоотведения, иных объектов инженерной инфраструктуры
- ЗУ образуемые земельные участки под размещение локальных канализационных очистных сооружений, КНС
- ЗУ образуемые земельные участки под гостиницу
- ЗУ образуемые земельные участки под объекты для оказания ухода за детьми (ясли, детские сады)
- ЗУ образуемые земельные участки под размещение школы, спортивные залы
- ЗУ образуемые земельные участки под объекты для занятий спортом
- ЗУ образуемые земельные участки под размещение детского сада
- ЗУ образуемые земельные участки под размещение объекта социально-бытовой деятельности
- ЗУ образуемые земельные участки под размещение ФАП
- ЗУ образуемые земельные участки под размещение объектов профессиональной,
- ЗУ образуемые земельные участки под объекты бытового обслуживания
- ЗУ образуемые земельные участки под жилой застройки (для размещения гостиниц, апартаментов, пансионатов, домов отдыха, мотелей, кемпингов, гостиниц, мотелей, домов отдыха, пансионатов, кемпингов, объектов туризма, спорта, бизнес-инкубаторов, гостиниц)
- ЗУ образуемые земельные участки площадью 1 и выше га. сады
- ЗУ образуемые земельные участки улично-дорожной сети
- территория, в пределах которой земельный участок с кадастровым номером 64:48:020415:6
- территории, предназначенные для размещения инженерных, транспортных, социальной, значимой инфраструктуры, зоны транспортных сооружений
- 64:48:020417:39431 номер ЗУ образуемого земельного участка
- 96 характерная точка границы зоны планируемого размещения объекта

Схема совмещения листов

Лист 1	Лист 2				Лист 10	Лист 16	
Лист 3	Лист 4	Лист 5		Лист 15	Лист 17		
Лист 6	Лист 7	Лист 8	Лист 9	Лист 18	Лист 19		
	Лист 13	Лист 11				Лист 20	
		Лист 12					

						55/2021ГП-ПМТ1ГЧ-014			
Изм.	Кол.уч.	Лист	№док.	Подп.	Дата	Проект планировки территории, ограниченной ул. Межквартальная, полосой отвода железной дороги, подходящей к ПАТ г.Ижевск, Кемдинцев-проходом ул. Кемдинцева, ул. им. Дерябина ВГР, границей кадастрового квартала 64:48:020420, границей микрорайона Воровьёвка, границей муниципального образования Завьяловское городское поселение, с проектом межевания в его составе			
Разраб.		Сотсонов			07.21	Проект межевания территории. Основная часть	Стадия	Лист	Листов
Пров.		Робинов			07.21		ПЗ	14	
Нач. отд.		Робинов			07.21				
Н. контр.		Антонов			07.21	Чертеж красных линий, утвержденных в составе проекта планировки территории, линий отступа от красных линий, границ образуемых земельных участков. М 1:500	ООО «ГРАНТ ПРОЕКТ»		
ГИП		Гонцов			07.21				

Согласовано

Взамен инв. №

Подп. и дата

Инв. № подл.

Формат А1

Чертеж красных линий, утвержденных в составе проекта планировки территории, линий отступа от красных линий, границ образуемых земельных участков. М 1:500

Изм.	Кол.уч.	Лист	№док.	Подп.	Дата	55/2021ГП-ПМТ1ГЧ-015		
Разраб.		Сотсонов			07.21	Проект планировки территории, ограниченного ул. Чернышевского, полосой отвода железной дороги, территорией ГПК1 г.Ижевска, Хлебозаводским ул. Кондратюка, ул. им. Дерябина ВГС, границей кадастрового квартала 64:48:020420, границей микрорайона Воровьёвка, границей муниципального образования Завьяловское городское поселение, с проектом межевания в его составе.			
Пров.		Робинов			07.21		Стадия	Лист	Листов
Нач. отд.		Робинов			07.21		П	15	
Н. контр.		Антонов			07.21	Чертеж красных линий, утвержденных в составе проекта планировки территории, линий отступа от красных линий, границ образуемых земельных участков. М 1:500	ООО «ГАРАНТ ПРОЕКТ»		
ГИП		Гонцов			07.21				

Согласовано

Взамен инв. №

Подп. и дата

Инв. № подл.

Формат А1

Чертеж красных линий, утвержденных в составе проекта планировки территории, линий отступа от красных линий, границ образуемых земельных участков. М 1:500

Условные обозначения

- граница территории, в отношении которой осуществляется подготовка проекта планировки
- образуемые красные линии, утвержденные в составе проекта планировки территории
- линии отступа от красных линий
- Вновь образуемые земельные участки под жилую застройку
- Вновь образуемые земельные участки под размещение объектов энергетического комплекса, трансформаторной подстанции
- Вновь образуемые земельные участки под размещение объектов системы водоснабжения, водопроводной насосной станции
- Вновь образуемые земельные участки под размещение локальных канализационных очистных сооружений, КНС
- Вновь образуемые земельные участки под детскую площадку
- Вновь образуемые земельные участки под объекты для оказания услуг связи (почта, филиал банка)
- Вновь образуемые земельные участки под размещение школы со спортивным ядром
- Вновь образуемые земельные участки под объекты для занятий спортом
- Вновь образуемые земельные участки под размещение детского сада
- Вновь образуемые земельные участки под размещение объекта объектов культурно-досуговой деятельности
- Вновь образуемые земельные участки под размещение ФАП
- Вновь образуемые земельные участки под размещение объектов предпринимательства
- Вновь образуемые земельные участки под объекты бытового обслуживания
- Вновь образуемые земельные участки под обустройство мест для занятий спортом, физической культурой, пешими или верховыми прогулками, отдыха и туризма, наблюдения за природой, пикников, охоты, рыбалки и иной деятельности, создание и уход за городскими лесами, скверами, прудами, озерами, водохранилищами, пляжами
- Вновь образуемые земельные участки под площадки для выгула собак
- Вновь образуемые земельные участки под улично-дорожную сеть
- сервитут через земельный участок с кадастровым номером 64:48:020415:4
- территория, предназначенная для размещения декоративных, плодовых деревьев, кустарников, элементов озеленения, малых архитектурных форм
- 64:48:020417:ЗУ431 номер вновь образуемого земельного участка
- 96 характерная точка границы зоны планируемого размещения объекта

Схема совмещения листов

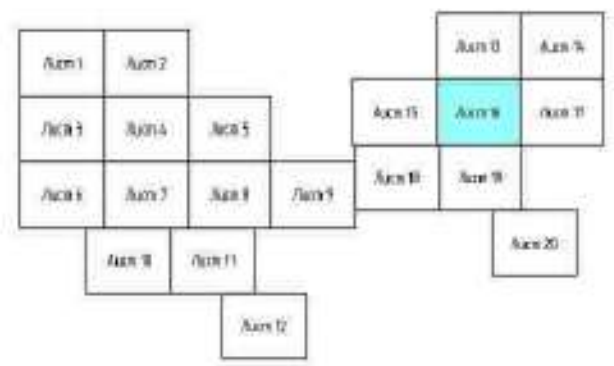

Изм.	Кол.уч.	Лист	№док.	Подп.	Дата	55/2021ГП-ПМТ1ГЧ-016			
						[illegible]			
Разраб.		Самсонов			07.21	Проект межевания территории. Основная часть	Стадия	Лист	Листов
Пров.		Родина			07.21		П	16	
Нач. отд.		Родина			07.21				
Н. контр.		Антонов			07.21	Чертеж красных линий, утвержденных в составе проекта планировки территории, линий отступа от красных линий, границ образуемых земельных участков. М 1:500	ООО «ГАРАНТ ПРОЕКТ»		
ГИП		Гольцов			07.21				

Формат А1

Чертеж красных линий, утвержденных в составе проекта планировки территории, линий отступа от красных линий, границ образуемых земельных участков. М 1:500

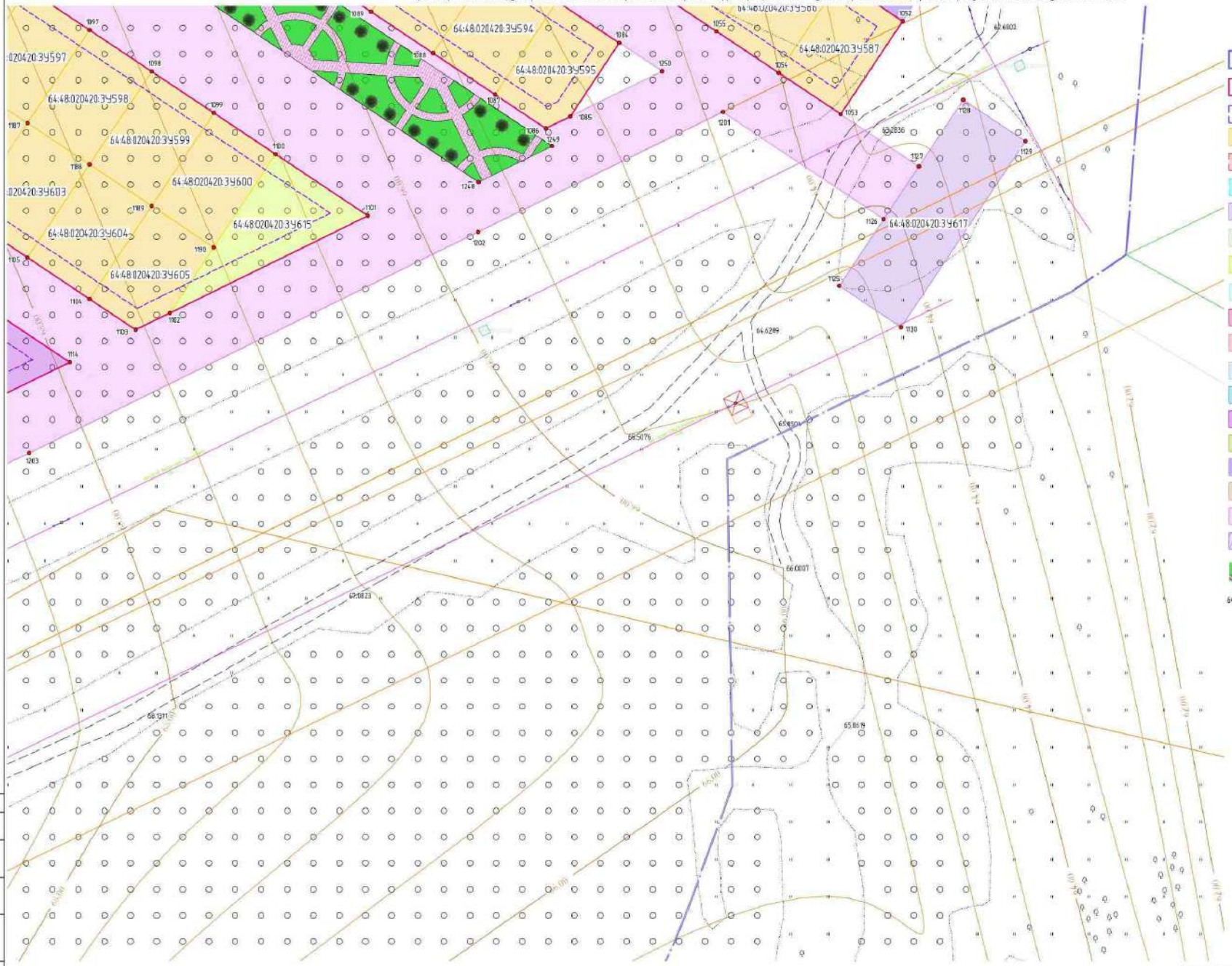

Условные обозначения

- границы территории, в отношении которой осуществляется подготовка проекта планировки
- образуемые красные линии, утвержденные в составе проекта планировки территории
- линии отступа от красных линий
- Вновь образуемые земельные участки под жилую застройку
- Вновь образуемые земельные участки под размещение объектов энергетического комплекса, трансформаторной подстанции
- Вновь образуемые земельные участки под размещение объектов газоснабжения, газораспределительной сети низкого давления
- Вновь образуемые земельные участки под размещение локальных канализационных очистных сооружений, КНС
- Вновь образуемые земельные участки под гаражи
- Вновь образуемые земельные участки под объекты для оказания услуг сбыта (почта, филиал банка)
- Вновь образуемые земельные участки под размещение школы, с спортивным залом
- Вновь образуемые земельные участки под объекты для занятий спортом
- Вновь образуемые земельные участки под размещение детского сада
- Вновь образуемые земельные участки под размещение объекта социально-бытовой деятельности
- Вновь образуемые земельные участки под размещение ФАП
- Вновь образуемые земельные участки под размещение объектов профессионального, ...
- Вновь образуемые земельные участки под объекты бытового обслуживания
- Вновь образуемые земельные участки общественно-деловой зоны (для размещения гостиницы, финансовой организации, пункта обслуживания предприятия, мебельного магазина, магазина бытовой техники, ...)
- Вновь образуемые земельные участки площадью 1 и выше 1 соток
- Вновь образуемые земельные участки улично-дорожной сети
- территория, в пределах которой расположены земельные участки с кадастровыми номерами 64:48:020415:6
- территории, предназначенные для размещения инженерных, планировочных, транспортных, элементов озеленения, зоны с особыми условиями использования территории
- 64:48:020417:39431 номер вновь образуемого земельного участка
- 96 характерная точка границы зоны планируемого размещения объекта

Схема совмещения листов

Лист 1	Лист 2				Лист 13	Лист 14	
Лист 3	Лист 4	Лист 5		Лист 15	Лист 16	Лист 17	
Лист 6	Лист 7	Лист 8	Лист 9	Лист 18	Лист 19		
	Лист 10	Лист 11				Лист 20	
		Лист 12					

						55/2021ГП-ПМТ1ГЧ-017		
Изм.	Кол.уч.	Лист	№док.	Подп.	Дата	Проект планировки территории, ограниченной ул. Железнодорожная, полосой отвода железной дороги, подходящей к ГНПП «Шиндаевъ», Кондитерскую проходом ул. Кондитерской, ул. Им. Алиева ВГП, границей кадастрового квартала 64:48:020420, границей микрорайона Верхнебобрик, границей муниципального образования Заводской внутригородского района Саратова, с проектом межевания в его составе		
Разраб.		Сотсонов			07.21	Проект межевания территории. Основная часть	Стадия	Лист	Листов
Пров.		Робинов			07.21		ПЗ	17	
Нач. отд.		Робинов			07.21				
Н. контр.		Антонов			07.21	Чертеж красных линий, утвержденных в составе проекта планировки территории, линий отступа от красных линий, границы образуемых земельных участков М 1:500	ООО «ГАРАНТ ПРОЕКТ»		
ГИП		Гонцов			07.21				

Согласовано

Взамен инв. №

Подп. и дата

Инв. № подл.

Формат А1

Чертеж красных линий, утвержденных в составе проекта планировки территории, линий отступа от красных линий, границ образуемых земельных участков. М 1:500

						55/2021ГП-ПМТ1ГЧ-018			
Изм.	Кол.уч.	Лист	№док.	Подп.	Дата	Проект планировки территории, ограниченной ул. Чернышевского, полосой отвода железной дороги, территорией ГПК1 «Западная», Кондратьевским проездом, ул. Кондратьевской, ул. Им. Аллана ВГС, красными линиями проекта планировки 64:48:020420, красными линиями Воронежского, сложившимся и образованным земельным участком Солнечная, с проектом межевания в его составе.			
Разраб.		Сотсонов			07.21	Проект межевания территории. Основная часть	Стадия	Лист	Листов
Пров.		Робинов			07.21		ПЗ	18	
Нач. отд.		Робинов			07.21				
Н. контр.		Антонов			07.21	Чертеж красных линий, утвержденных в составе проекта планировки территории, линий отступа от красных линий, границ образуемых земельных участков. М 1:500	ООО «ГАРАНТ ПРОЕКТ»		
ГИП		Гонцов			07.21				

Согласовано

Взамен инв. №

Подп. и дата

Инв. № подл.

Формат А1

Чертеж красных линий, утвержденных в составе проекта планировки территории, линий отступа от красных линий, границ образуемых земельных участков. М 1:500

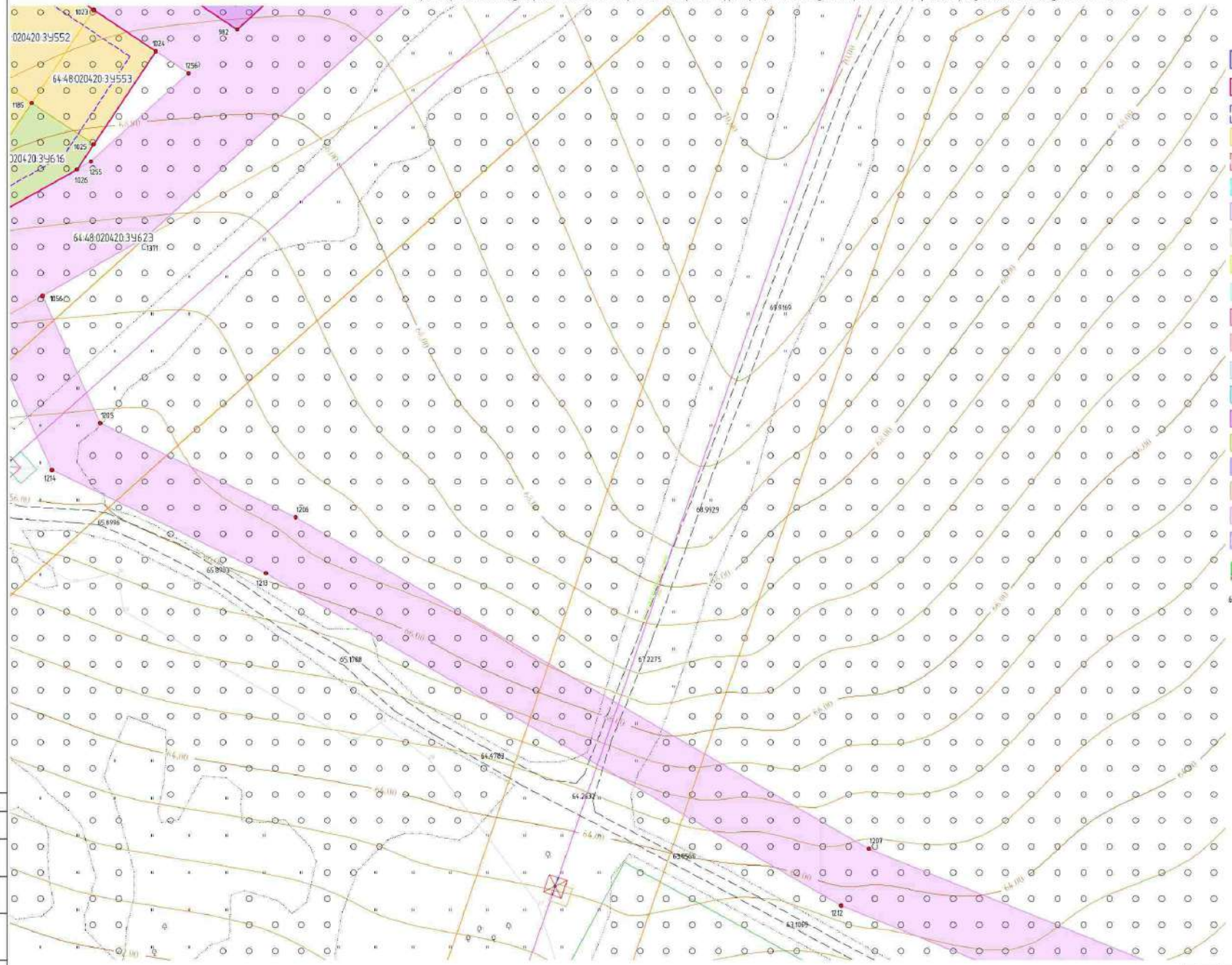

Условные обозначения

- границы территории, в отношении которой осуществляется подготовка проекта планировки
- образуемые красные линии, утвержденные в составе проекта планировки территории
- линии отступа от красных линий
- ВЗУ образуемых земельных участков малых гидроэнергетик
- ВЗУ образуемых земельных участков размещения объектов энергетического комплекса, производственной базы
- ВЗУ образуемых земельных участков размещения объектов системы водоснабжения, водоотведения, водоочистки
- ВЗУ образуемых земельных участков размещения локальных канализационных очистных сооружений, КНС
- ВЗУ образуемых земельных участков телекоммуникации
- ВЗУ образуемых земельных участков объекты для оказания услуг связи (почта, телеграф)
- ВЗУ образуемых земельных участков под размещение школы с спортивным залом
- ВЗУ образуемых земельных участков объекты для занятий спортом
- ВЗУ образуемых земельных участков размещение детского сада
- ВЗУ образуемых земельных участков размещение объекта культурно-досуговой деятельности
- ВЗУ образуемых земельных участков размещение ФАП
- ВЗУ образуемых земельных участков размещение объектов туристического сервиса
- ВЗУ образуемых земельных участков объекты бытового обслуживания
- ВЗУ образуемых земельных участков общественного пользования, физической культуры, пешеходных переходов, отдыха и туризма, необходимых для проезда, парковки, охраны, ветеринарии, водоснабжения и водоотведения, теплоснабжения, электроснабжения, связи, радиофикации, телевидения, информационных технологий, обороны, гражданской обороны, охраны, безопасности, гигиены, экологии, охраны окружающей среды, ритуальных услуг, а также для размещения объектов капитального строительства, иных объектов, технологически связанных с ними
- ВЗУ образуемых земельных участков площадки для выгула собак
- ВЗУ образуемых земельных участков улично-дорожная сеть
- территория, в пределах которой земельный участок с кадастровым номером 64:48:020417:9431
- передаваемые в муниципальную собственность, планируемые, расположенные в зоне планируемого размещения объекта
- 64:48:020417:9431 номер ВЗУ образуемого земельного участка
- 96 характерная точка границы зоны планируемого размещения объекта

Схема совмещения листов

Лист 1	Лист 2					Лист 13	Лист 14
Лист 3	Лист 4	Лист 5			Лист 15	Лист 16	Лист 17
Лист 6	Лист 7	Лист 8	Лист 9		Лист 18	Лист 19	
	Лист 10	Лист 11				Лист 20	
		Лист 12					

						55/2021ГП-ПМТ1ГЧ-019		
Изм.	Кол.уч.	Лист	№док.	Подп.	Дата	Проект планировки территории, ограниченной ул. Нижнеобской, полосой отвода железной дороги, стороной ул.ГЛТ г.Новосибирск, Кондратьевского ул. Кондратьевского ул. (№ 4 дома 87Г), кресткой водотоводной обсерватории 64:48:020420:20, границей микрорайона Морской вокзал, границей муниципального образования Новосибирского городского Совета депутатов, с проектом межевания в его составе		
Разраб.		Сотсонов			07.21	Проект межевания территории. Основная часть	Стадия	Лист	Листов
Пров.		Робинов			07.21		ГП	19	
Нач. отд.		Робинов			07.21				
Н. контр.		Антонов			07.21	Чертеж красных линий, утвержденных в составе проекта планировки территории, линий отступа от красных линий, границы образуемых земельных участков. М 1:500	ООО «ГРАНТ ПРОЕКТ»		
ГИП		Гольцов			07.21				

Согласовано

Взамен инв. №

Подп. и дата

Инв. № подл.

Формат А1

Чертеж красных линий, утвержденных в составе проекта планировки территории, линий отступа от красных линий, границ образуемых земельных участков. М 1:500

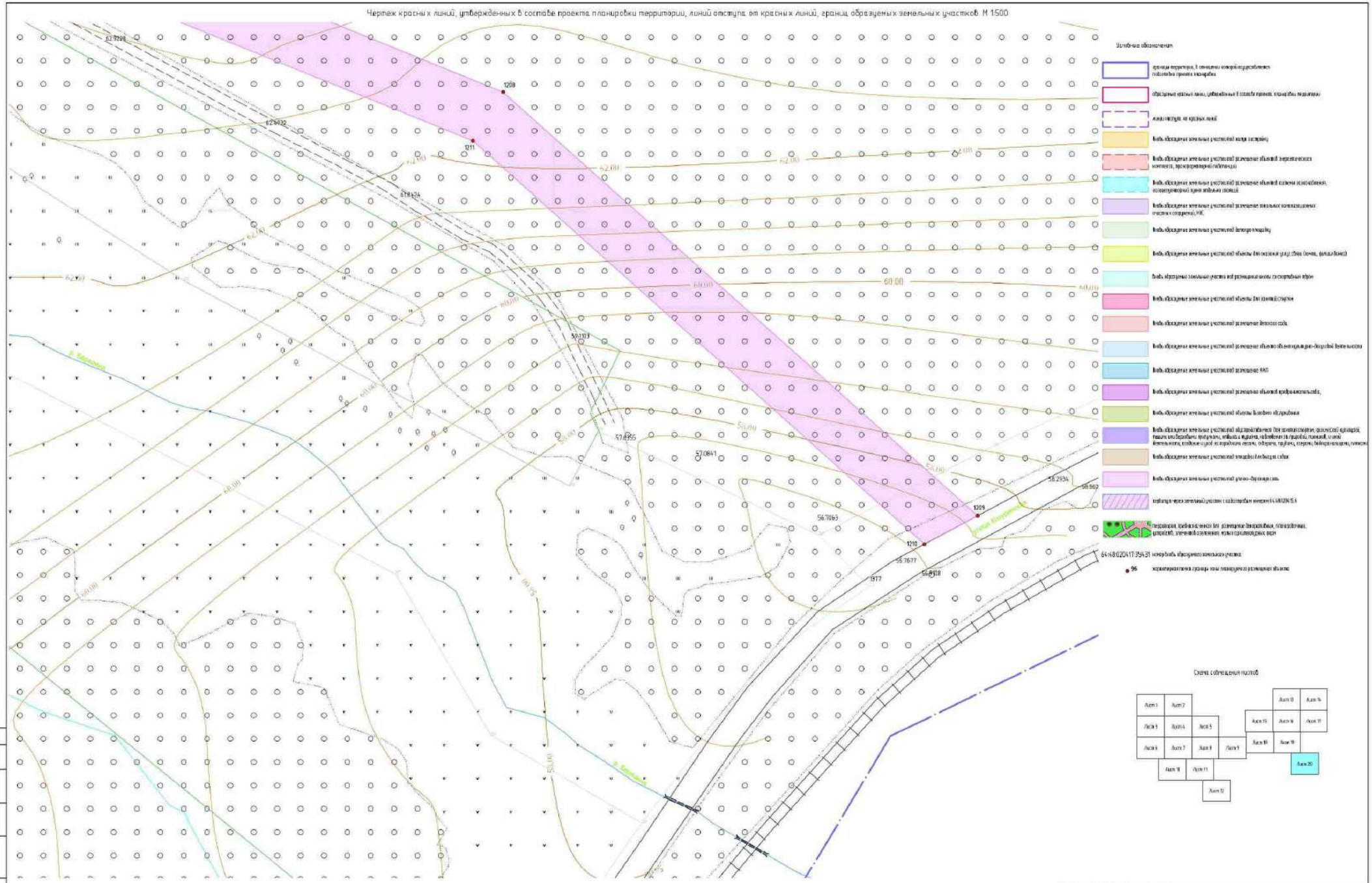

						55/2021ГП-ПМТ1ГЧ-020		
Изм.	Кол.уч.	Лист	№док.	Подп.	Дата	Проект планировки территории, ограниченной ул. Нижнеобской, полосой отвода железной дороги, гидрогеологической скважиной, Кондинским трактом ул. Кондинской, ул. Им. Алмаза Ф.Ф., кранами подстропильного сооружения 64:48:020417:20, кранами многоквартирных жилых домов, расположенных в границах муниципального образования Белоярский муниципальный район Свердловской области, с проектом межевания в его составе			
Разраб.		Сотсонов			07.21	Проект межевания территории. Основная часть	Стадия	Лист	Листов
Пров.		Робинов			07.21		П	20	
Нач. отд.		Робинов			07.21				
Н. контр.		Антонов			07.21	Чертеж красных линий, утвержденных в составе проекта планировки территории, линий отступа от красных линий, границ образуемых земельных участков. М 1:500	ООО «ГАРАНТ ПРОЕКТ»		
ГИП		Гольцов			07.21				

Согласовано

Взамен инв. №

Подп. и дата

Инв. № подл.

Формат А1

Чертеж границ планируемых и существующих элементов планировочной структуры. Общий вид. М 1:5000

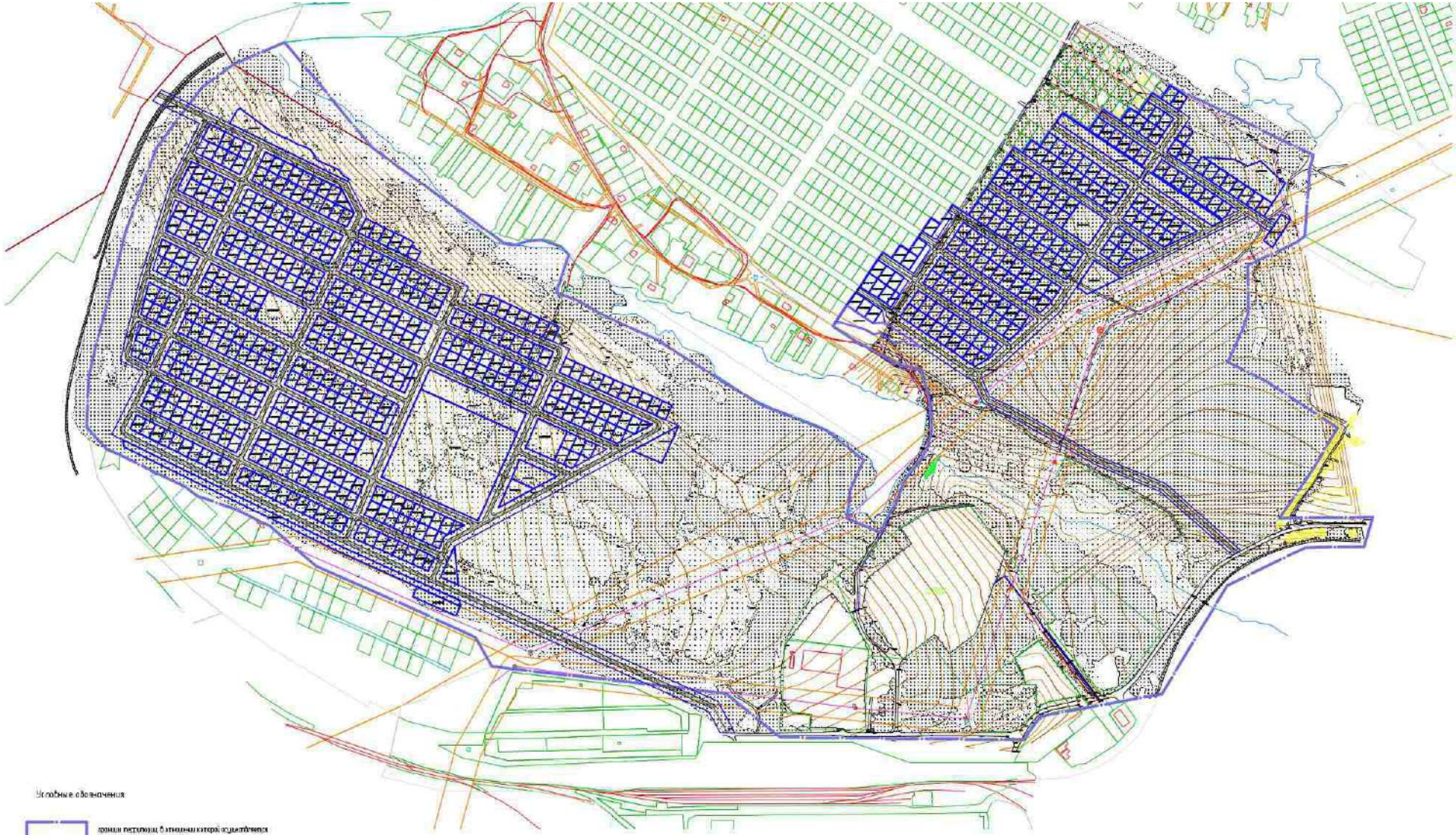

Условные обозначения:

- границы территорий, в отношении которых осуществляется подготовка проекта планировки
- существующие элементы планировочной структуры
- зоны с особыми условиями
- планируемые элементы планировочной структуры (красные линии, границы земельных участков)
- 39:1 номер любого образуемого земельного участка

						55/2021.ГП-ПМТ1.ГЧ-021		
Изм.	Кол.уч.	Лист	N док.	Подп.	Дата	Проект планировки территории, ограниченной ул. Железнодорожной полосой отвода железной дороги, территорией СНТ «Фокино», Кондровским проездом, ул. Кондровской, ул. им. Аванесова В.М., границей жилого квартала 64:48:020420, границей микрорайона Воскобойка, границей муниципального образования Заводского района города Саратова, с проектом межевания в его составе.		
Разраб.		Сапесной			11.20	Проект межевания территории. Основная часть	Стадия	Лист	Листов
Пров.		Робина			11.20		П	21	
Нач. отд.		Робина			11.20				
Н. контр.		Антонов			11.20	Чертеж границ планируемых и существующих элементов планировочной структуры. Общий вид. М 1:5000	ООО «ГАРАНТ ПРОЕКТ»		
ГИП		Гольцов			11.20				

Согласовано

Взамен инв. №

Подпись и дата

Инв. № подл.

Формат А2

Чертеж границ планируемых и существующих элементов планировочной структуры кадастровом квартале 64:48:020420. М 1:2000

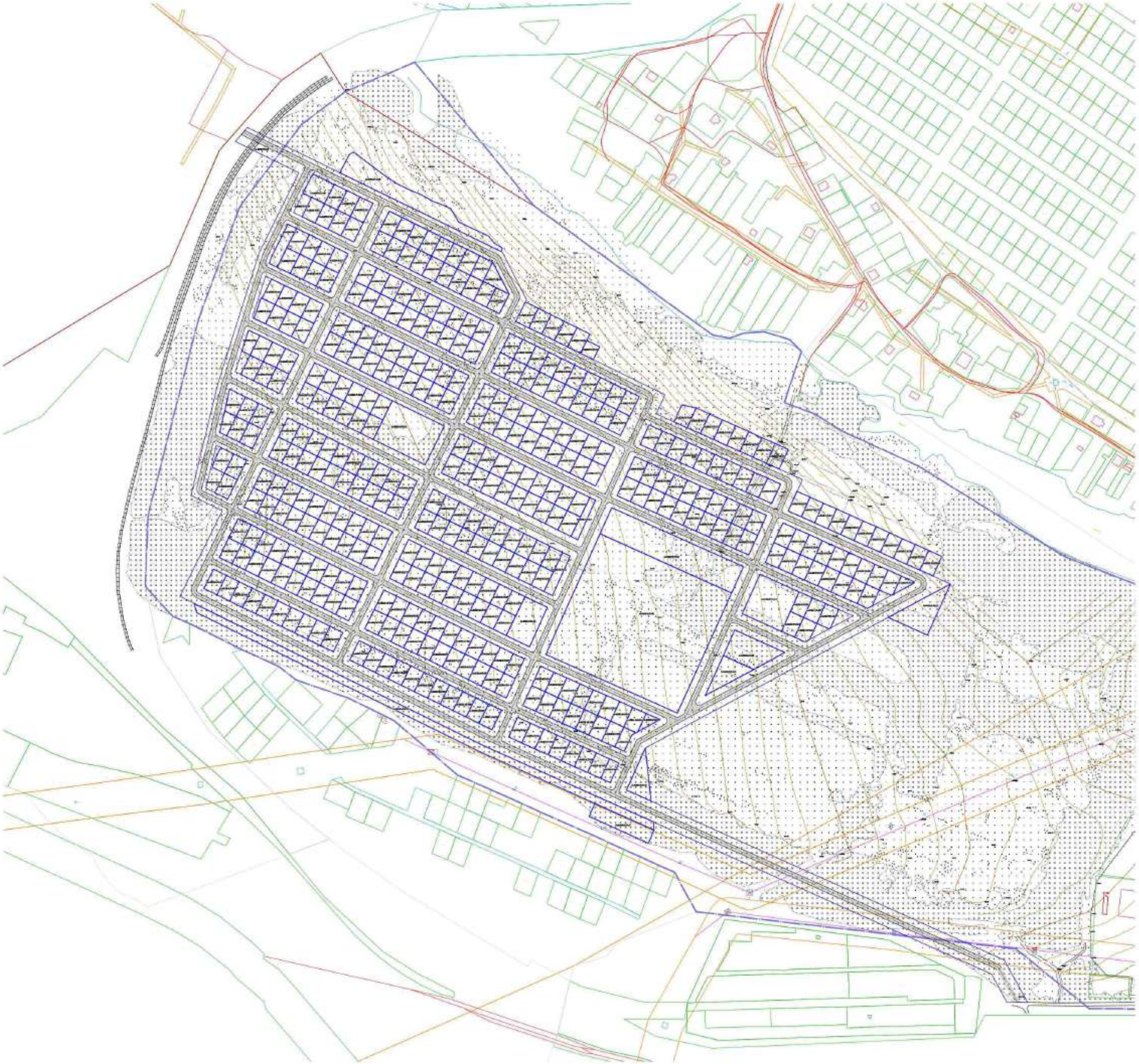

Схема совмещения листов

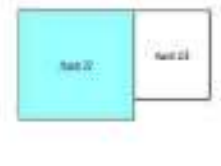

						55/2021ГП-ПМТ.ГЧ-022
						[illegible]
Изм.	Кол.уч.	Лист	№док.	Подп.	Дата	
Разраб.		Самсонов			11.21	Проект планировки территории. Основная часть
Пров.		Рыбина			11.21	Стадия: П; Лист: 22; Листов:
Нач. отд.		Рыбина			11.21	
Н. контр.		Антонов			11.21	Чертеж границ планируемых и существующих элементов планировочной структуры в кадастровом квартале 64:48:020420. М 1:2000
ГИП		Гальцов			11.21	ООО «ГАРАНТ ПРОЕКТ»

Формат А1

Чертеж границ планируемых и существующих элементов планировочной структуры в кадастровом квартале 64:48:020420. М 1:2000

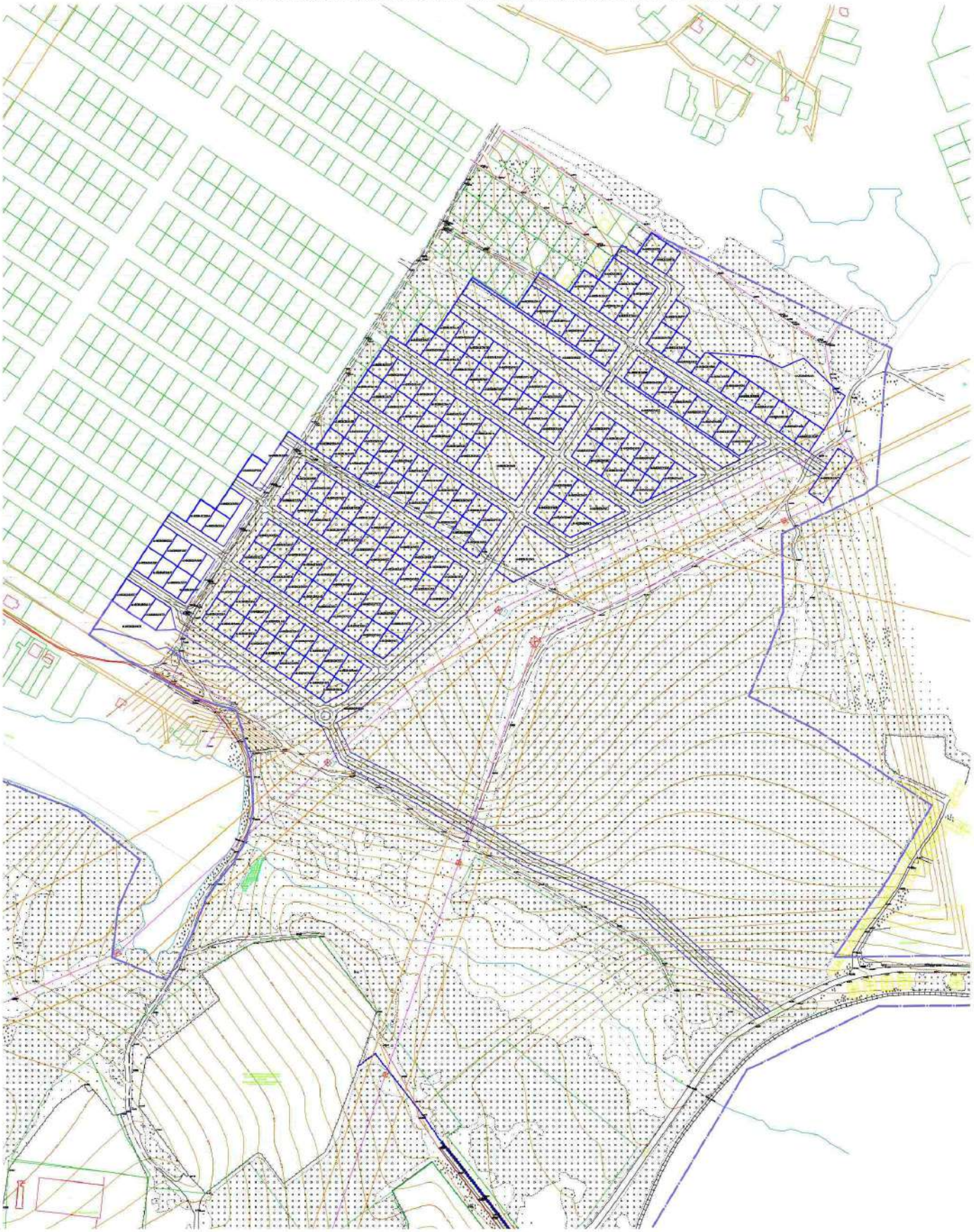

Условные обозначения:

- границы территории, в отношении которой подготовлены материалы проекта планировки
- границы и элементы планировочной структуры
- зона с особыми условиями
- линия регулирования застройки в границах образования земельных участков
- 2:1 конфигурация образуемых земельных участков

Схема соединения листов

Лист 22	Лист 23

					55/2021ГП-ПМТ1ГЧ-023			
Изм.	Кол.уч.	Лист	№док.	Подп.	Дата	Чертежи планировки территории, ограниченной ул. Железнодорожной, полосой отвода железной дороги, территорией СНТ «Кондрово», Кондровским проездом, ул. Кондровской, ул. Ив. Азина, д.74, границами кадастровых кварталов 64:48:020420, 64:48:020420:20, земельным участком 64:48:020420:1, расположенных в Российской Федерации, Российская Федерация, Саратовская область, Энгельсский муниципальный район, городское поселение Мокроус			
Разраб.		Самсонов			06.21	Проект межевания территории. Основная часть	Стадия	Лист	Листов
Пров.		Райцис			06.21		П	23	
Нач.отд.		Райцис			06.21				
Н. контр.		Антонов			06.21	Чертеж границ планируемых и существующих элементов планировочной структуры в кадастровом квартале 64:48:020420. М 1:2000	ООО «ГАРАНТ ПРОЕКТ»		
ГИП		Гольцов			06.21				

Формат А2

ЗАКАЗЧИК – КОМИТЕТ ПО АРХИТЕКТУРЕ АДМИНИСТРАЦИИ МУНИЦИПАЛЬНОГО ОБРАЗОВАНИЯ «ГОРОД САРАТОВ»

«ПРОЕКТ ПЛАНИРОВКИ ТЕРРИТОРИИ, ОГРАНИЧЕННОЙ УЛ. ЖЕЛЕЗНОДОРОЖНОЙ, ПОЛОСОЙ ОТВОДА ЖЕЛЕЗНОЙ ДОРОГИ, ТЕРРИТОРИЕЙ СНТ «КОКУРИНО», КОКУРИНСКИМ ПРОЕЗДОМ, УЛ. КОКУРИНСКОЙ, УЛ. ИМ. АЗИНА В.М., ГРАНИЦЕЙ КАДАСТРОВОГО КВАРТАЛА 64:48:020420, ГРАНИЦЕЙ МИКРОРАЙОНА ВОРОБЬЕВКА, ГРАНИЦЕЙ МУНИЦИПАЛЬНОГО ОБРАЗОВАНИЯ ЗАВОДСКОМ РАЙОНЕ ГОРОДА САРАТОВА, С ПРОЕКТОМ МЕЖЕВАНИЯ В ЕГО СОСТАВЕ»

ДОКУМЕНТАЦИЯ ПО ПЛАНИРОВКЕ ТЕРРИТОРИИ

Проект межевания территории (материалы по обоснованию)

55/2021.ГП-ПМТ2

Том 4

Изм.	№ док.	Подп.	Дата

2021

ГАРАНТ ПРОЕКТ

ЗАКАЗЧИК – КОМИТЕТ ПО АРХИТЕКТУРЕ АДМИНИСТРАЦИИ МУНИЦИПАЛЬНОГО ОБРАЗОВАНИЯ «ГОРОД САРАТОВ»

«ПРОЕКТ ПЛАНИРОВКИ ТЕРРИТОРИИ, ОГРАНИЧЕННОЙ УЛ. ЖЕЛЕЗНОДОРОЖНОЙ, ПОЛОСОЙ ОТВОДА ЖЕЛЕЗНОЙ ДОРОГИ, ТЕРРИТОРИЕЙ СНТ «КОКУРИНО», КОКУРИНСКИМ ПРОЕЗДОМ, УЛ. КОКУРИНСКОЙ, УЛ. ИМ. АЗИНА В.М., ГРАНИЦЕЙ КАДАСТРОВОГО КВАРТАЛА 64:48:020420, ГРАНИЦЕЙ МИКРОРАЙОНА ВОРОБЬЕВКА, ГРАНИЦЕЙ МУНИЦИПАЛЬНОГО ОБРАЗОВАНИЯ ЗАВОДСКОМ РАЙОНЕ ГОРОДА САРАТОВА, С ПРОЕКТОМ МЕЖЕВАНИЯ В ЕГО СОСТАВЕ»

ДОКУМЕНТАЦИЯ ПО ПЛАНИРОВКЕ ТЕРРИТОРИИ

Проект межевания территории (материалы по обоснованию)

55/2021.ГП-ПМТ2

Том 4

Директор **Н.И. Серендеев**

Изм.	№ док.	Подп.	Дата

Взам. инв. №

Подп. и дата

Инв. № подл.

2021

Обозначение	Наименование	Приме-чание
55/2021.ГП-ПМТ2.С	**Содержание тома 4**	2
55/2021.ГП-ПМТ2.СД	**Состав проекта планировки и проекта межевания территории**	3
55/2021.ГП-ПМТ2.ГЧ	**Графическая часть**	

Согласовано

Взам. инв. №

Подп. и дата

Инв. № подл.

Изм.	Кол.уч.	Лист	№ док.	Подп.	Дата	55/2021.ГП-ПМТ2.С			
Разраб.		Самсонов			06.21	СОДЕРЖАНИЕ ТОМА 4	Стадия	Лист	Листов
Пров.		Родина			06.21		П		1
Нач. отд.		Родина			06.21		ООО «ГАРАНТ ПРОЕКТ»		
Н.контроль		Антонов			06.21				
ГИП		Гольцов			06.21				

Чертеж границ существующих земельных участков и местоположения существующих объектов капитального строительства. М 1:5000

Условные обозначения:

границы территории, в отношении которой существуют подземные проектные планировки

						55/2021.ГП-ПМТ2.ГЧ-001		
Изм.	Кол.уч.	Лист	№док.	Подп.	Дата	Проект планировки территории, ограниченной ул. Жилинской рощей, полосой отвода железной дороги, территорией СНТ «Кокурино», Кокуринским проездом, ул. Кокуринской, ул. Им. Азина В.М., границей кадастрового квартала 64:48:020420, границей микрорайона Воробьевка, границей муниципального образования Заводского района города Саратова, с проектом межевания в его составе		
Разраб.		Сонтонов			06.21	Проект межевания территории. Материалы по обоснованию	Стадия	Лист	Листов
Пров.		Родина			06.21		П	1	
Нач. отд.		Родина			06.21				
Н. контр.		Антонов			06.21	Чертеж границ существующих земельных участков и местоположения существующих объектов капитального строительства. М 1:5000	ООО «ГАРАНТ ПРОЕКТ»		
ГИП		Гольцов			06.21				

Согласовано

Взамен инв. №

Подп. и дата

Инв. № подл.

Формат А2

Чертеж границ существующих земельных участков и местоположения существующих объектов капитального строительства в кадастровом квартале 64:48:020416, 64:48:020417 М 1:2000

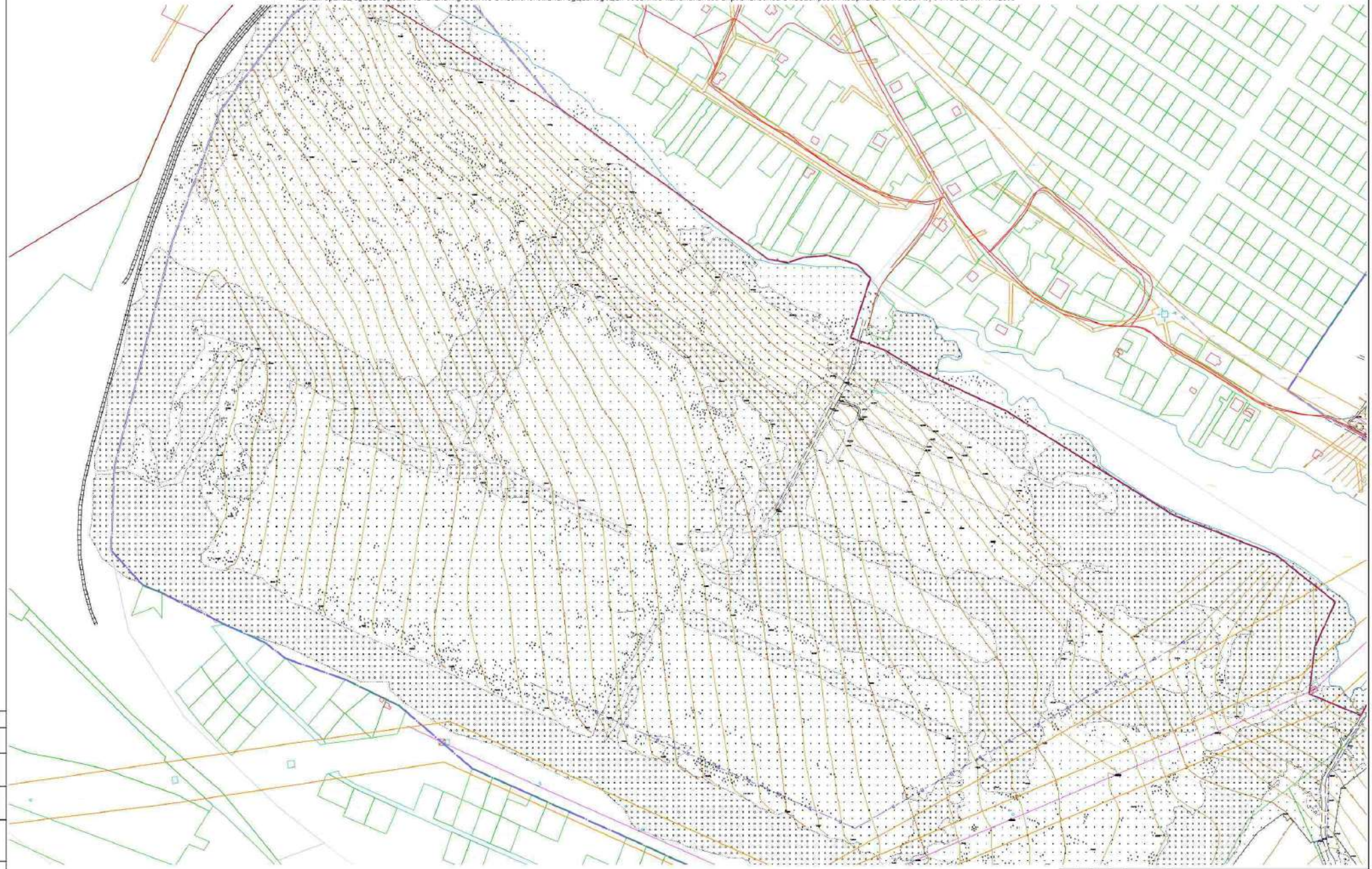

Условные обозначения:

границы территории, в отношении которой подготовлена документация по планировке территории

Изм.	Кол.уч.	Лист	№док.	Подп.	Дата	55/2021ГП-ПМТ2.ГЧ-002
Разраб.		Самсонов			06.21	Проект межевания территории. Материалы по обоснованию
Пров.		Робина			06.21	
Нач. отд.		Робина			06.21	
Н. контр.		Антонов			06.21	Чертеж границ существующих земельных участков и местоположения существующих объектов капитального строительства в кадастровом квартале 64:48:020416, 64:48:020417 М 1:2000
ГИП		Гольцов			06.21	

Стадия	Лист	Листов
П	2	

ООО «ГАРАНТ ПРОЕКТ»

Формат А1

Согласовано

Взамен инв. №

Подп. и дата

Инв. № подл.

Чертеж границ существующих земельных участков и местоположения существующих объектов капитального строительства в кадастровом квартале 64:48:020420. М 1:2000

Условные обозначения:

граница перерасчета, в пределах которой разрабатывается проект планировки

						55/2021.ГП-ПМТ2.ГЧ-003		
Изм.	Кол.уч.	Лист	№док.	Подп.	Дата	Проект планировки территории, расположенной при Жилищно-гражданском, гаражно-складском комплексах Елань, перерасчет СЗЗ г.Ивацевичи. Концепция проектов: ул. Кондратенко, ул. им. Адама ВЛ., прилегающей к кадастровому кварталу 64:48:020420, прилегающей к разделу №2 Воробьевка, кроме муниципального образования Заславское сельское поселение Солигорского, с проектом межевания в его составе		
Разраб.		Сапронов			06.21	Проект планировки территории. Материалы по обоснованию	Стадия	Лист	Листов
Пров.		Радина			06.21		П	3	
Нач. отд.		Радина			06.21	Чертеж границ существующих земельных участков и местоположения существующих объектов капитального строительства в кадастровом квартале 64:48:020420. М 1:2000	ООО «ГАРАНТ ПРОЕКТ»		
Н. контр.		Антонов			06.21				
ГИП		Гольцов			06.21				

Согласовано

Взамен инв. №

Подп. и дата

Инв. № подл.

Формат А2

Чертеж границ зон с особыми условиями использования территорий, особо охраняемых природных территорий, территорий объектов культурного наследия, лесничеств, участковых лесничеств, лесных кварталов в кадастровом квартале 64:48:020420. М 1:2000

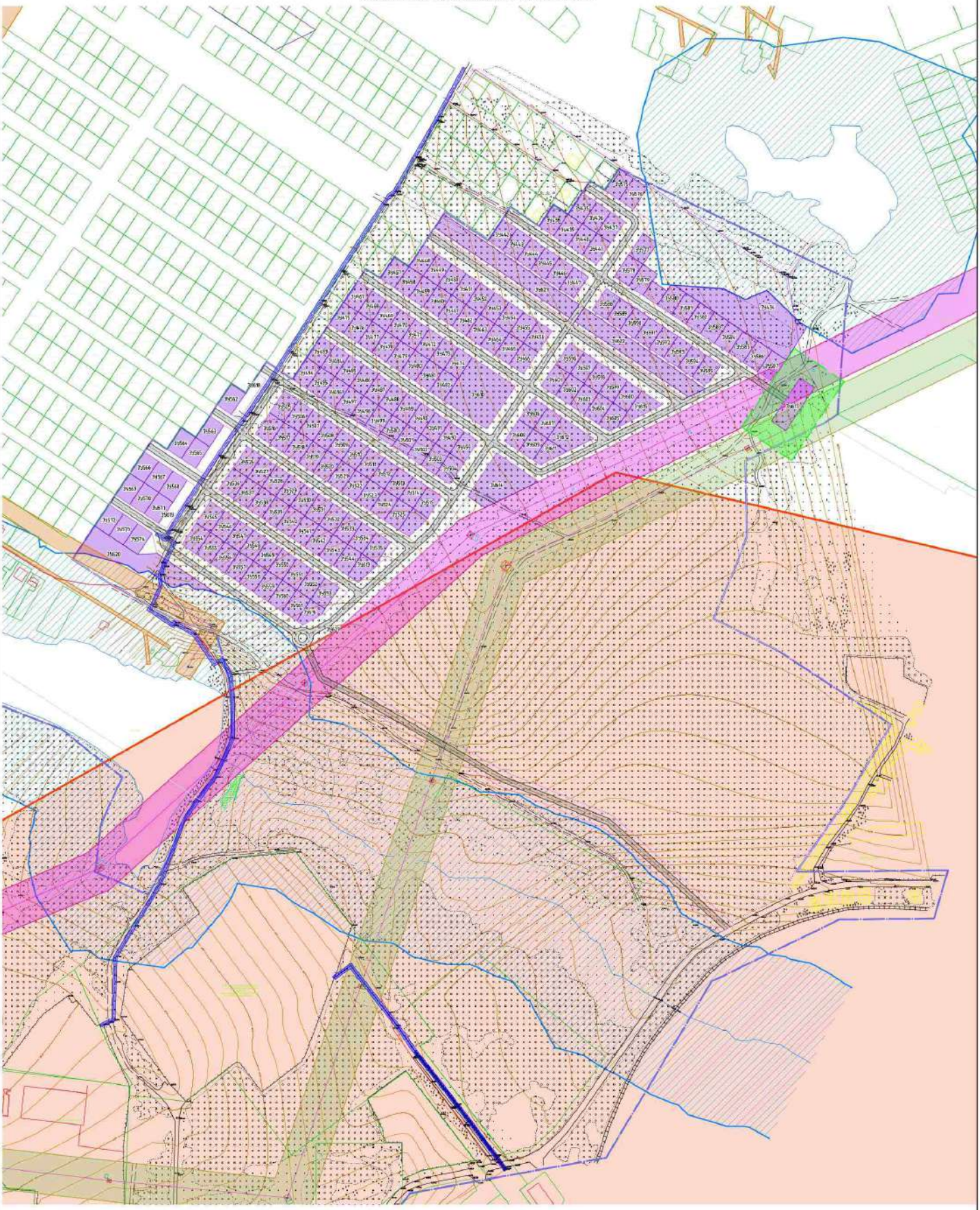

Условные обозначения

- границы территории, в отношении которой осуществляется подготовка проекта планировки
- Санитарно-защитная зона железнодорожных путей 100 м в каждую сторону от оси крайнего пути согласно ОСН 3.02.01-97
- Водоохранная зона водных объектов р. Березина, Пятый Пруд, Нижний пруд, р. Нижнерогожка шириной 100 м в каждую сторону от кромки водного объекта
- Санитарно-защитная зона учредительного комплекса общество с ограниченной ответственностью "Саратпиросинтез"
- Охранная зона объектов электросетевого комплекса объектов недвижимости ВЛ-35 кВ "Кирилиха – Телячий", I и II цепь, ВЛ-35 кВ "ТЭЦ-2 – Карпунки", I и II цепь, Саратовская область, Саратовский район, г. Саратов
- Охранная зона объектов электросетевого комплекса ВЛ 110 кВ "ТЭЦ-2–Нагорная 12 цепь", Саратовская область, Саратовский район, город Саратов
- Охранная зона сооружения – Электросетевой комплекс ВЛ 6/0,4 кВ Ф 602, Ф 607, Ф 608 от ПС 35/6 кВ Тепличная 6 г. Саратова, Саратовская область Саратовской области
- Охранная зона существующего газопровода 12 м по обе стороны от газопровода в соответствии с Постановлением от 20 ноября 2000 г. № 878 г. Москва «Об утверждении Правил охраны газораспределительных сетей»)
- Охранная зона проектируемых очистных сооружений шириной 20 м от границы образуемого земельного участка

1. Особо охраняемые природные территории отсутствуют;
2. Лесные земли и лесничества отсутствуют;
3. Объекты культурного наследия отсутствуют;
4. Зоны затопления территории отсутствуют;
5. Территории, подверженные риску возникновения чрезвычайных и сопутствующих природного и техногенного характера отсутствуют;
6. Санитарно-защитные зоны скотомогильников, навозных, полигонов ТКО, несанкционированных свалок отсутствуют.

						55/2021ГП-ПМТ2ГЧ-006
Изм.	Кол.уч.	Лист	№док.	Подп.	Дата	Проект планировки территории, ограниченной ул. Железнодорожная, полосой отвода железной дороги, территорией ОП 1 «Кондрино», Кондринским проездом, ул. Кондринской, ул. им. Клыка Е.М., лежащей в кадастровом квартале 64:48:020420, расположенного в городе Саратове, Саратовской области, Заводском районе, зона парков г. Саратова, с проектом межевания в его составе.
Разраб.		Сотников			06.21	Проект планировки территории. Материалы по обоснованию
Пров.		Райцин			06.21	Стадия: П; Лист: 6; Листов:
Нач.отд.		Райцин			06.21	Чертеж границ зон с особыми условиями использования территорий, особо охраняемых природных территорий, территорий объектов культурного наследия, лесничеств, участковых лесничеств, лесных кварталов в кадастровом квартале 64:48:020420. М 1:2000
Н. контр.		Антонов			06.21	ООО «ГАРАНТ ПРОЕКТ»
ГИП		Гольцов			06.21	

Формат А2

Согласовано

Взамен инв. №

Подпись и дата

Инв. № подл.

Чертеж границ зон с особыми условиями использования территорий, особо охраняемых природных территорий, территорий объектов культурного наследия, лесничеств, участковых лесничеств, лесных кварталов в кадастровом квартале 64:48:020416, 64:48:020417. М 1:2000

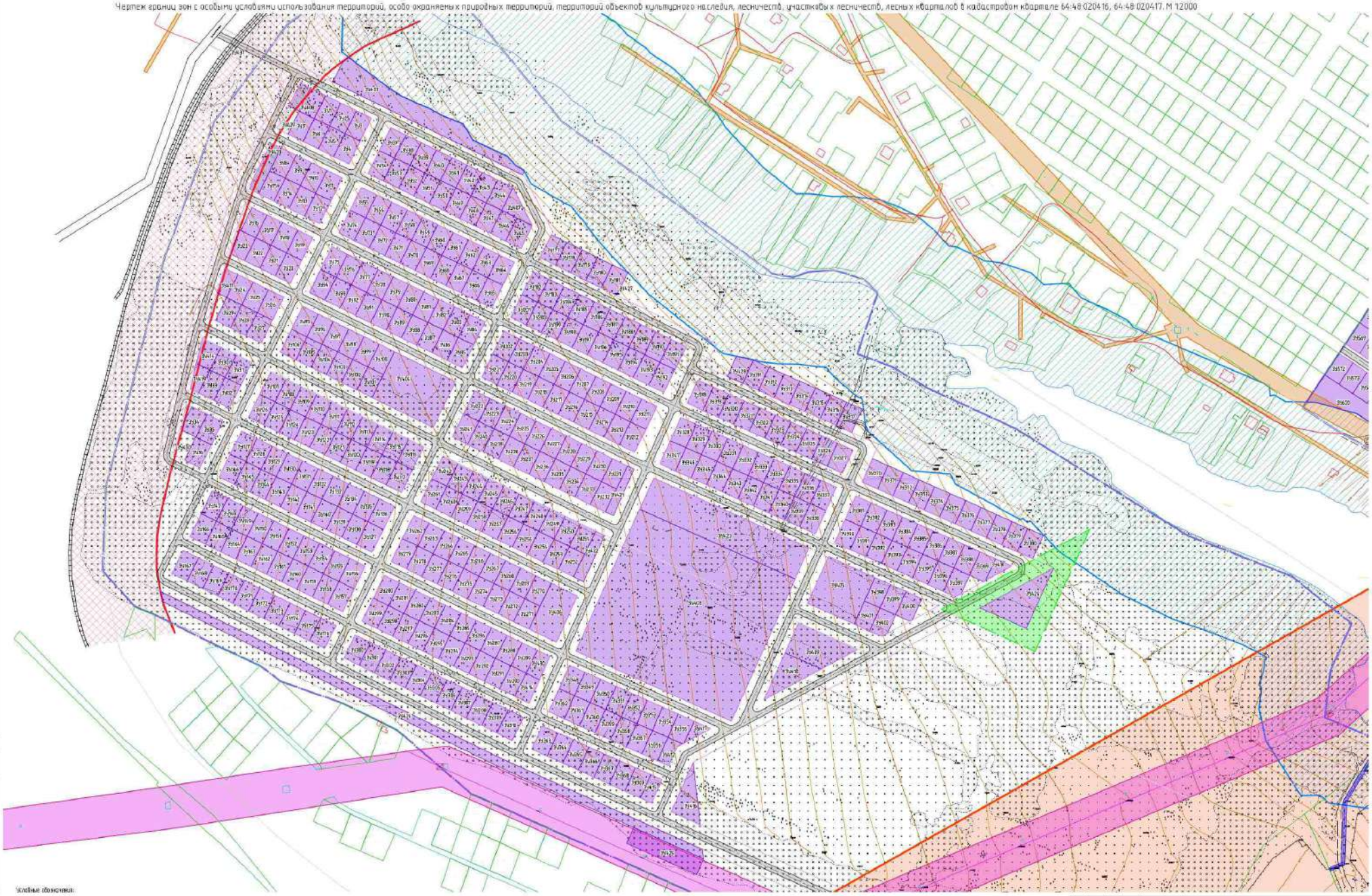

Условные обозначения:

- границы территории, в отношении которой осуществляется подготовка проекта планировки
- Санитарно-защитная зона железнодорожных путей 100 м в каждую сторону от оси крайнего пути согласно ВСН 3.02.01-97
- Водоохранная зона водных объектов р. Березина, Пятый Ручей, Нижний ручей, р. Новоровка шириной 100 м в каждую сторону от границы водного объекта
- Санитарно-защитная зона имущественного комплекса, общество с ограниченной ответственностью "Стройпромсервис"
- Охранная зона объектов электросетевого комплекса, объектов необходимых для эксплуатации ВЛ-35 кВ "Кирпичная – Тепличная", I и II цепи, ВЛ-35 кВ "ТЭЦ-2 – Кирпичная", I и II цепи, Саратовская область, Саратовский район, г. Саратов
- Охранная зона объектов электросетевого комплекса, ВЛ 110 кВ "ТЭЦ-2-Нитрит 1,2 цепи", Саратовская область, Саратовский район, город Саратов
- Охранная зона сооружения – Электроснабжение комплекс ВЛ 6/0,4 кВ Ф 602, Ф 607, Ф 608 от ПС 35/6 кВ Тепличная 6 г. Саратов, Саратовский район Саратовской области
- Охранная зона существующего газопровода 12 м по обе стороны от газопровода в соответствии с Постановлением от 20 ноября 2000 г. № 878 г. Москва «О утверждении Правил охраны газораспределительных сетей»)
- Охранная зона проектируемых очистных сооружений шириной 20 м от границ образуемого земельного участка

1. Особо охраняемые природные территории отсутствуют;
2. Лесные земли и лесничества отсутствуют;
3. Объекты культурного наследия отсутствуют;
4. Затопляемые территории отсутствуют;
5. Территории, подверженные риску возникновения чрезвычайных ситуаций природного и техногенного характера отсутствуют;
6. Санитарно-защитные зоны скотомогильников, клоаков, полигонов ТКО, несанкционированных свалок отсутствуют.

Изм.	Кол.уч.	Лист	№док.	Подп.	Дата	55/2021ГП-ПМТ2.ГЧ-005		
Разраб.		Самсонов			06.21	Проект межевания территории. Материалы по обоснованию	Стадия	Лист	Листов
Пров.		Родина			06.21		П	5	
Нач. отд.		Родина			06.21				
Н. контр.		Аникеев			06.21	Чертеж границ зон с особыми условиями использования территорий, особо охраняемых природных территорий, территорий объектов культурного наследия, лесничеств, участковых лесничеств, лесных кварталов в кадастровом квартале 64:48:020416, 64:48:020417. М 1:2000	ООО «ГАРАНТ ПРОЕКТ»	
ГИП		Гольцов			06.21				

Формат А1