

21 апреля 2023 года № 1437

Об утверждении проекта планировки территории для размещения линейного объекта «Строительство участка автомобильной дороги по ул. Романтиков (обход строящейся школы с юго-западной стороны)» в микрорайоне Ласточкино в Ленинском районе города Саратова с проектом межевания в его составе

В соответствии со статьями 41.2, 42, 43, 45, 46 Градостроительного кодекса Российской Федерации, постановлением Правительства Саратовской области от 17 мая 2022 года № 377-П «Об особенностях осуществления градостроительной деятельности в Саратовской области», постановлением администрации муниципального образования «Город Саратов» от 23 ноября 2022 года № 4751

**п о с т а н о в л я ю :**

1. Утвердить проект планировки территории для размещения линейного объекта «Строительство участка автомобильной дороги по ул. Романтиков (обход строящейся школы с юго-западной стороны)» в микрорайоне Ласточкино в Ленинском районе города Саратова с проектом межевания в его составе.

2. Комитету по общественным отношениям и туризму администрации муниципального образования «Город Саратов» опубликовать настоящее постановление и утвержденный проект в средствах массовой информации в порядке, установленном для официального опубликования нормативных правовых актов, в течение семи дней со дня его издания и разместить на официальном сайте администрации муниципального образования «Город Саратов».

3. Контроль за исполнением настоящего постановления возложить на заместителя главы администрации муниципального образования «Город Саратов», председателя комитета по строительству и инженерной защите.

Глава муниципального образования  
«Город Саратов»

Л.М. Мокроусова



ОБЩЕСТВО С ОГРАНИЧЕННОЙ ОТВЕТСТВЕННОСТЬЮ  
«ЗЕМЛЕУСТРОИТЕЛЬНАЯ ФИРМА «ВЕРНЬЕР»

**ЗАКАЗЧИК:** Общество с ограниченной ответственностью Инженерно-  
Техническое Бюро "Аспира"  
Договор: № 2-03-23 от 02 марта 2023 г.

## **ПРОЕКТ ПЛАНИРОВКИ ТЕРРИТОРИИ**

---

**для размещения линейного объекта «Строительство участка автомобильной дороги по ул. Романтиков (обход строящейся школы с юго-западной стороны)» в микрорайоне Ласточкино в Ленинском районе города Саратова с проектом межевания в его составе**

---

г. Саратов  
2023 г.

**Состав проектных материалов планировки территории*****Том 1***

<b><i>«Основная часть проекта планировки территории. Положение о характеристиках планируемого развития территории и его очередности»</i></b>	
1	Общая часть
1.1	Исходно-разрешительная документация
1.2	Цели и задачи проекта планировки территории
2.	Положение о характеристиках планируемого развития территории
3	Положение о характеристиках развития систем транспортного обслуживания
3.1	Категории и расчетные параметры улиц и дорог
3.2	Предусмотренное проектом количество машино-мест для временного хранения легковых автомобилей
4	Характеристика красных линий
4.1	Каталог координат поворотных точек «Красных линий»

<b>«Основная часть проекта планировки территории. Графическая часть»</b>	
1	Чертеж красных линий
2	Чертеж планировки территории
3	Чертеж границ зон планируемого размещения объектов капитального строительства

**Том 2**

<b>«Материалы по обоснованию проекта планировки территории. Пояснительная записка»</b>	
1	Характеристика проектируемой территории
2	Описание природно-климатических условий территории, в отношении которой разрабатывается проект планировки территории
3	Информация о территориальных зонах
4	Сведения о зонах с особыми условиями использования территорий и особо охраняемых природных территорий
5	Информация об объектах культурного наследия
6	Обоснование положений по защите территорий от чрезвычайных



	ситуаций природного и техногенного характера, в том числе по обеспечению пожарной безопасности и гражданской обороне
<b>«Материалы по обоснованию проекта планировки территории. Графическая часть»</b>	
1	Схема расположения элемента планировочной структуры
2	Схема организации улично-дорожной сети
3	Схема вертикальной планировки территории
4	Схема конструктивных и планировочных решений
5	Схема границ зон с особыми условиями использования территорий
6	Схема существующих земельных участков и объектов капитального строительства

**Состав проектных материалов межевания в составе проекта  
планировки территории**

**Том 3**

<b>«Основная часть проекта межевания территории. Текстовая часть»</b>	
1	Положения проекта межевания территории
2	Цели и задачи проекта межевания территории

3	Способы образования земельных участков
4	Вид разрешенного использования образуемых земельных участков
5	Сведения об изымаемых земельных участках и объектах капитального строительства
6	Ведомость координат точек границ образуемых земельных участков и их площадей
<b><i>«Основная часть проекта межевания территории. Чертежи межевания территории»</i></b>	
1	Границы образуемых и (или) изменяемых земельных участков (1 Этап)
2	Границы образуемых и (или) изменяемых земельных участков (2 Этап)
3	Границы образуемых и (или) изменяемых земельных участков (3 Этап)
4	Границы изымаемых земельных участков и объектов капитального строительства (ГСК "Механизатор-90")
5	Границы изымаемых земельных участков и объектов капитального строительства (ГСК "Нива-86")
6	Границы изымаемых земельных участков и объектов капитального

---

	строительства (ГСК "Трамвайщик")
7	Границы изымаемых земельных участков и объектов капитального строительства (ГСК "Панорама-II")

### Приложение

1	Постановление № 4751 от 23 ноября 2022 года
---	---



ОБЩЕСТВО С ОГРАНИЧЕННОЙ ОТВЕТСТВЕННОСТЬЮ  
«ЗЕМЛЕУСТРОИТЕЛЬНАЯ ФИРМА «ВЕРНЬЕР»

**ЗАКАЗЧИК:** Общество с ограниченной ответственностью Инженерно-  
Техническое Бюро "Аспира"

**Договор:** № 2-03-23 от 02 марта 2023 г.

## **ПРОЕКТ ПЛАНИРОВКИ ТЕРРИТОРИИ**

**для размещения линейного объекта «Строительство участка автомобильной дороги по ул. Романтиков (обход строящейся школы с юго-западной стороны)» в микрорайоне Ласточкино в Ленинском районе города Саратова с проектом межевания в его составе**

**Том 1 – «Основная часть проекта планировки территории»**

**Директор**

**ООО «Землеустроительная фирма «Верньер»**



**В.В. Малюгин**

г. Саратов  
2023 г.



## Содержание Тома 1

<b><i>«Основная часть проекта планировки территории. Положение о характеристиках планируемого развития территории и его очередности»</i></b>	
1	Общая часть
1.1	Исходно-разрешительная документация
1.2	Цели и задачи проекта планировки территории
2.	Положение о характеристиках планируемого развития территории
3	Положение о характеристиках развития систем транспортного обслуживания
3.1	Категории и расчетные параметры улиц и дорог
3.2	Предусмотренное проектом количество машино-мест для временного хранения легковых автомобилей
4	Характеристика красных линий
4.1	Каталог координат поворотных точек «Красных линий»
<b><i>«Основная часть проекта планировки территории. Графическая часть»</i></b>	

1	Чертеж красных линий
2	Чертеж планировки территории
3	Чертеж границ зон планируемого размещения объектов капитального строительства

## 1. Общая часть

Проект планировки территории для размещения линейного объекта «Строительство участка автомобильной дороги по ул. Романтиков (обход строящейся школы с юго-западной стороны)» в микрорайоне Ласточкино в Ленинском районе города Саратова с проектом межевания в его составе, разработан на основании постановления администрации муниципального образования «Город Саратов» № 4751 от 23.11.2022 г.

### 1.1 Исходно-разрешительная документация

Проект планировки территории, выполнен в соответствии с техническим заданием и действующими нормативно-правовыми документами:

- Градостроительный Кодекс РФ от 29.12.2004 г. № 190-ФЗ;
- Земельный кодекс РФ от 25.10.2001 г. № 136-ФЗ;
- Жилищный кодекс РФ от 29.12.2004 г. № 188-ФЗ;
- ФЗ «О введении в действие жилищного кодекса Российской Федерации» от 29.12.2004 г. № 189-ФЗ;
- Закон Саратовской области «О внесении изменений в Закон Саратовской области «О регулировании градостроительной деятельности в Саратовской области» от 05.10.2006 г. N 96-ЗСО (в ред. от 02.06.2021 г.);
- Генеральный план города Саратова, утвержденный решением Саратовской городской Думы от 27.12.2022 г. № 30-319.
- Правила землепользования и застройки муниципального образования «Город Саратов», утвержденный решением Саратовской городской Думы от 16 декабря 2022 года № 28-292;
- Решение Саратовской городской думы «Об утверждении местных нормативов градостроительного проектирования муниципального образования «Город Саратов» от 28 мая 2020 года N 67-536;

- Свод правил СП 42.13330.2016 "СНиП. Градостроительство. Планировка и застройка городских и сельских поселений" (Утверждены приказом Минстроя России от 30.12.2016 г. N 1034/пр);
- Региональные нормативы градостроительного проектирования Саратовской области, утвержденные постановлением правительства Саратовской области от 25 декабря 2017 года № 679-П;
- Местные нормативы градостроительного проектирования муниципального образования «Город Саратов», утвержденные решением Саратовской городской думы от 28 мая 2020 года № 67-536;
- Постановлением Правительства РФ от 3 октября 1998 г. № 1149 «О порядке отнесения территорий к группам по гражданской обороне» (с изменениями и дополнениями от 12.08.2017);
- СНиПом 2.01.51-90 «Инженерно-технические мероприятия гражданской обороны»;
- Постановлением Правительства РФ от 16.02.2008 № 87 (ред. от 17.09.2018) «О составе разделов проектной документации и требованиях к их содержанию»;
- Федеральным законом от 22.07.2008 № 123-ФЗ «Технический регламент о требованиях пожарной безопасности»;
- РДС 30-201-98 Инструкция о порядке проектирования и установления красных линий в городах и других поселениях Российской Федерации;
- и другими строительными нормами и правилами и действующими нормативными актами Российской Федерации.



## 1.2 Цели и задачи проекта планировки территории

Проект планировки территории разработан в целях:

- размещение линейного объекта «Строительство участка автомобильной дороги по ул. Романтиков (обход строящейся школы с юго-западной стороны)» в микрорайоне Ласточкино в Ленинском районе города Саратова в целях обеспечения комплекса жилых домов доступом к объекту социального значения;
- определение координат точек поворота устанавливаемых «Красных линий», обозначающих границы территорий общего пользования;
- планирование границ и площадей территорий общего пользования (улично-дорожная сеть), озелененных территорий общего пользования;
- приведения поперечных профилей дорог в соответствие с местными нормативами градостроительного проектирования муниципального образования «Город Саратов» для последующей их эксплуатации;
- формирования земельного участка линейного объекта в границах территорий общего пользования как объекта государственного учета

Проект планировки территории является основой разработки проекта межевания данной территории.

## 2. Положение о характеристиках планируемого развития территории

Основой планировочного решения района является максимально эффективное использование территории с учетом сложившейся планировки прилегающих территорий, природных условий, санитарно-защитных зон, а также создание нормативной и комфортной среды обитания. Границы проектирования и планировочное решение проекта планировки определены формой предоставленных земельных участков, существующими транспортными связями и проектируемыми объектами улично-дорожной сети.

*Таблица – «Баланс проектного использования рассматриваемой территории»*

Наименование	Площадь участка, кв. м.	Процентное соотношение, %
границы проекта планировки территории	26972	100
улично-дорожная сеть	5887	21,83
тротуары	2664	9,88
озеленение территории	14445	53,56
парковка	3976	14,74

### **3. Положение о характеристиках развития систем транспортного обслуживания**

На стадии проекта планировки территории цель разработки – технические решения элементов транспортной системы на части городской территории на 5–10 лет с резервированием территории для развития на перспективу генерального плана (для транспортных развязок и общегородских магистралей) в форме красных линий.

Генеральным планом были намечены трассы основных магистралей, обеспечивающие транспортное обслуживание жилого района и его связи с остальными районами города.

Система этих магистралей призвана:

1. Создать наиболее полную дифференциацию движения транспорта по скоростям и составу движения.
2. Повысить пропускную способность магистралей и провозную способность сети общественного пассажирского транспорта.

#### **3.1 Категории и расчетные параметры улиц и дорог**

Проектом планировки территории предлагается размещение улицы местного значения. Так как это будет объездная улица вокруг школы, то начальным и конечным пунктом будет являться точка примыкания к существующей автодороге с твёрдым асфальтовым покрытием по ул. Романтиков.

Основные параметры поперечных профилей, земляного полотна и проезжей части приняты согласно СП 42.13330.2016 «Градостроительство. Планировка и застройка городских и сельских поселений», а также согласно местным нормативам градостроительного проектирования муниципального образования «Город Саратов», утвержденными Саратовской городской Думой от 28.05.2020 г. № 67-536.

Проектируемый линейный объект – улица местного значения в общественно-деловой и торговых зонах будет выполнять функции улиц и дорог с категорией У2.

Основное назначение улицы:

- Транспортные и пешеходные связи внутри зон и районов (микрорайонов), выходы на магистральные улицы районного значения, улицы и дороги регулируемого движения. Улицы с высокой концентрацией объектов торгово-бытового обслуживания и активным фронтом первых этажей, привлекающие пешеходов и не имеющие активного автомобильного движения. Обеспечивают непосредственный доступ к зданиям и земельным участкам. Пешеходные переходы устраиваются в уровне проезжей части.

Расчетные параметры улицы:

- Расчетная скорость движения- 40 км/ч;
- Ширина полосы движения – 3.5 м;
- Число полос движения – 2;
- Ширина пешеходной части тротуара – 2.0 м.

Ширина участка дороги в границах красных линий имеет переменную ширину, минимальная ширина которой составляет 15 м.

Поперечные профили приведены на чертеже «Схема организации улично-дорожной сети».

Проект планировки территории выполнен в соответствии с действующими нормами и правилами и предусматривает безопасное движение транспортных средств с расчётными скоростями, а также экологическую безопасность эксплуатации предлагаемых к размещению объектов.

Маршрут прохождения трассы линейного объекта выбран с учетом



климатических и грунтово-геологических условий, интенсивности и состава движения, технологии реконструкции и условий последующей эксплуатации а также с минимальными затратами на изъятие земельных участков или частей земельных участков, нарушающих транспортный каркас.

Данный маршрут прохождения улично-дорожной сети позволит обеспечить удобную транспортную доступность как к существующей, так и к планируемой застройке для жителей Ленинского района г. Саратова.

Комфортность автомобильного движения по данной дороге будет достигнута при условии качественного устройства проезжей части дорог, выполнения всего комплекса работ по обустройству дороги и безопасности движения.

### **3.2 Предусмотренное проектом количество машино-мест для временного хранения легковых автомобилей**

Для жителей района, проживающих в ЖК «Ласточкино», а также для посетителей строящейся школы, проектом планировки территории предусмотрено 122 машино-места, которые будут расположены в границах проектируемой объездной дороги по ул. Романтиков.

#### 4. Характеристика красных линий

На территорию для размещения линейного объекта «Строительство участка автомобильной дороги по ул. Романтиков (обход строящейся школы с юго-западной стороны)» в микрорайоне Ласточкино в Ленинском районе города Саратова настоящим проектом планировки территории частично изменяются утвержденные границы красных линий, а также частично устанавливаются новые границы красных линий, в связи с размещением обьездной дороги (см. Чертеж красных линий).

Нормативы в отношении красных линий установлены на основании решения Саратовской городской думы «Об утверждении местных нормативов градостроительного проектирования муниципального образования "Город Саратов"» от 28 мая 2020 года N 67-536.

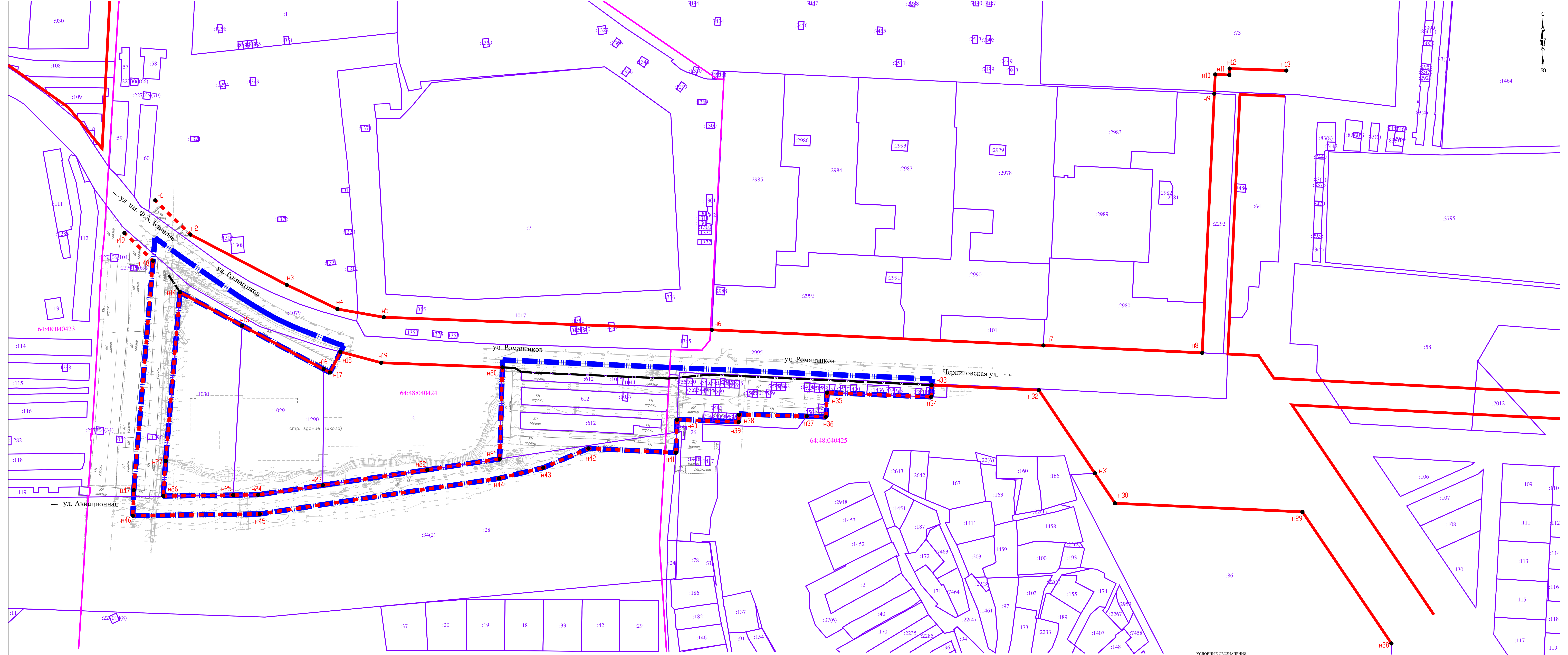
Также при установке кранных линий, по возможности, учитываются ранее отведенные земельные участки, прошедшие государственный кадастровый учет.

Координаты красных линий соответствуют системе координат, используемой для ведения государственного кадастра недвижимости: МСК-64.

## 4.1 Каталог координат поворотных точек «Красных линий»

N	X	Y	Длина	Дир.УГ лы
n1	503850.70	2295625.75	38.18	134°16' 4"
n2	503824.05	2295653.09	84.86	117°34'25"
n3	503784.77	2295728.31	43.76	115°29'15"
n4	503765.94	2295767.81	36.64	100° 6'28"
n5	503759.51	2295803.88	256.12	92°11'59"
n6	503749.68	2296059.81	258.86	92°41'17"
n7	503737.54	2296318.39	123.96	92°40'55"
n8	503731.74	2296442.21	202.47	2°40'31"
n9	503933.99	2296451.66	14.99	2°40'38"
n10	503948.96	2296452.36	11.00	92° 1'57"
n11	503948.57	2296463.35	5.01	2°38' 1"
n12	503953.57	2296463.58	44.26	92° 1'12"
n13	503952.01	2296507.81	887.86	263°26'53"
n14	503779.00	2295645.00	55.00	118°10'38"
n15	503753.03	2295693.48	72.06	118°10'47"
n16	503719.00	2295757.00	5.63	117°31'17"
n17	503716.40	2295761.99	18.05	26°59'28"
n18	503732.48	2295770.18	32.93	104°55'21"
n19	503724.00	2295802.00	94.48	92°12' 7"
n20	503720.37	2295896.41	71.43	181°39'38"
n21	503648.97	2295894.34	57.02	261°25'35"
n22	503640.47	2295837.96	82.45	261°36'13"
n23	503628.43	2295756.39	50.93	261°36'44"
n24	503621.00	2295706.00	19.46	269°14' 4"
n25	503620.74	2295686.54	54.55	269°13'22"
n26	503620.00	2295632.00	27.42	3°40'50"
n27	503647.36	2295633.76	132.12	4°52'49"
n28	503504.98	2296589.77	123.89	325°56'21"
n29	503607.62	2296520.38	146.28	272°37'45"
n30	503614.33	2296374.25	28.21	326° 3'23"
n31	503637.73	2296358.50	78.28	326° 3'22"
n32	503702.67	2296314.79	83.54	272°41'22"
n33	503706.59	2296231.34	9.23	182°40'13"
n34	503697.37	2296230.91	81.31	272°17' 1"
n35	503700.61	2296149.66	18.92	182°34'30"
n36	503681.71	2296148.81	15.10	272° 7'31"
n37	503682.27	2296133.72	52.78	271°17'31"
n38	503683.46	2296080.95	5.86	182°38'33"
n39	503677.61	2296080.68	48.06	272°23' 6"
n40	503679.61	2296032.66	25.75	182° 0'12"
n41	503653.88	2296031.76	68.27	272°44'14"
n42	503657.14	2295963.57	38.27	246°52'41"
n43	503642.11	2295928.37	35.62	256°24'31"
n44	503633.74	2295893.75	188.60	261°32'42"
n45	503606.01	2295707.20	99.04	269°13'50"
n46	503604.68	2295608.17	19.94	2°16'16"
n47	503624.60	2295608.96	179.58	4°47'52"
n48	503803.55	2295623.98	31.14	314°15'30"
n49	503825.28	2295601.68	1038.71	107°57'38"

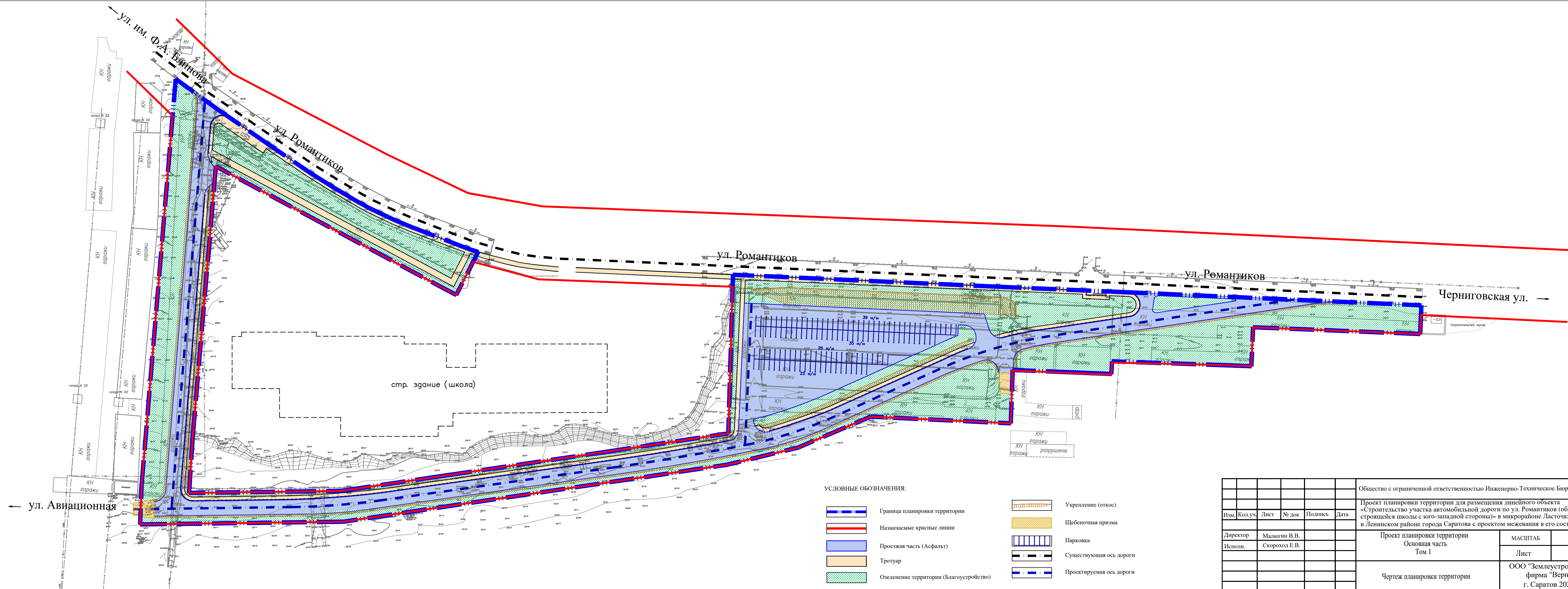




- УСЛОВНЫЕ ОБОЗНАЧЕНИЯ:**
- 64:48:04023 Кадастровый номер квартала
  - 64:48:04024:120:1200 Кадастровый номер земельного участка
  - Граница планировки территории
  - Граница кадастрового квартала
  - Граница земельного участка, учтявая в ФЗН
  - Существующие красные линии
  - Отмеченные красные линии
  - Установленные красные линии

						Общество с ограниченной ответственностью Инженерно-Техническое Бюро "Астира"	
						Проект планировки территории для размещения линейного объекта «Строительство участка автомобильной дороги по ул. Романтикова (обход строящегося школы с юго-западной стороны)» в микрорайоне Ласточкино в Ленинском районе города Саратова с проектом межевания в его составе	
Исполн.	Колосов	Линет	Яр. док.	Полосин	Дата		
Директор	Малогин В.В.					Проект планировки территории	
Исполн.	Скоромых Е.В.					Основная часть	
						Том 1	
						Чертеж красных линий	
						МАСШТАБ	1:1000
						Лист	1
						ООО "Землеустроительная фирма "Верный" г. Саратов 2023 г.	



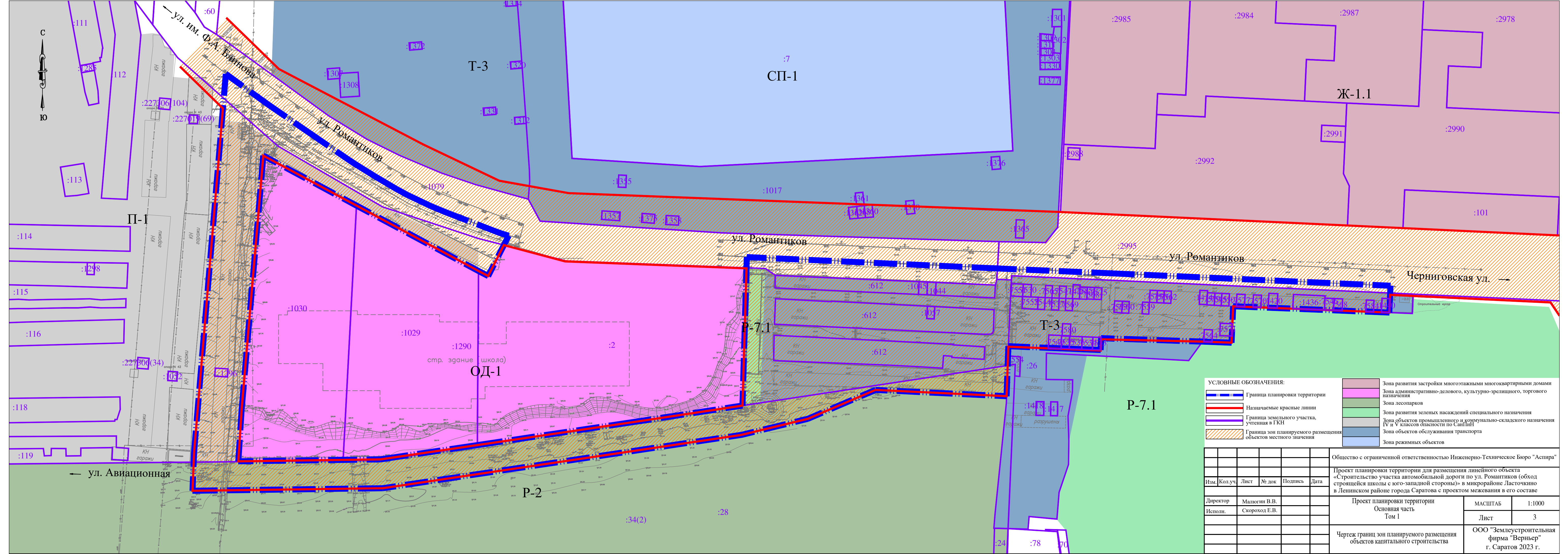


УСЛОВНЫЕ ОБОЗНАЧЕНИЯ:

- Граница планировки территории
- Назначаемые красные линии
- Проезжая часть (Асфальт)
- Тротуар
- Озеленение территории (Благоустройство)
- Укрепление (откос)
- Щебеночная призма
- Парковка
- Существующая ось дороги
- Проектируемая ось дороги

												Общество с ограниченной ответственностью Инженерно-Техническое Бюро "Аспира"		
Изм.	Кол.уч.	Лист	№ док	Подпись	Дата							Проект планировки территории Основная часть Том 1	МАСШТАБ	1:1000
Директор	Малюгин В.В.											Лист	2	
Исполн.	Скороход Е.В.											Чертеж планировки территории		ООО "Землеустроительная фирма "Верньер" г. Саратов 2023 г.





**УСЛОВНЫЕ ОБОЗНАЧЕНИЯ:**

	Граница планировки территории		Зона развития застройки многоэтажными многоквартирными домами
	Назначаемые красные линии		Зона административно-делового, культурно-зрелищного, торгового назначения
	Граница земельного участка, учтенная в ГКН		Зона лесопарков
	Граница зон планируемого размещения объектов местного значения		Зона развития зеленых насаждений специального назначения
			Зона объектов промышленного и коммунально-складского назначения IV и V классов опасности по СанПиН
			Зона объектов обслуживания транспорта
			Зона режимных объектов

Общество с ограниченной ответственностью Инженерно-Техническое Бюро "Аспира"				
Изм.	Кол.уч.	Лист	№ док	Подпись
				Дата
Директор	Малогоин В.В.	Проект планировки территории		МАСШТАБ
Исполн.	Скорород Е.В.	Основная часть		1:1000
		Том 1		Лист
		Чертеж границ зон планируемого размещения объектов капитального строительства		3
		ООО "Землеустроительная фирма "Вернер"		
		г. Саратов 2023 г.		



ОБЩЕСТВО С ОГРАНИЧЕННОЙ ОТВЕТСТВЕННОСТЬЮ  
«ЗЕМЛЕУСТРОИТЕЛЬНАЯ ФИРМА «ВЕРНЬЕР»

**ЗАКАЗЧИК: Общество с ограниченной ответственностью Инженерно-  
Техническое Бюро "Аспира"**

**Договор: № 2-03-23 от 02 марта 2023 г.**

## **ПРОЕКТ ПЛАНИРОВКИ ТЕРРИТОРИИ**

**для размещения линейного объекта «Строительство участка автомобильной дороги по ул. Романтиков (обход строящейся школы с юго-западной стороны)» в микрорайоне Ласточкино в Ленинском районе города Саратова с проектом межевания в его составе**

**Том 2 – «Материалы по обоснованию проекта планировки территории»**

**Директор**

**ООО «Землеустроительная фирма «Верньер»**



**В.В. Малюгин**

г. Саратов  
2023 г.

**Содержание Тома 2**

<b><i>«Материалы по обоснованию проекта планировки территории. Пояснительная записка»</i></b>	
1	Характеристика проектируемой территории
2	Описание природно-климатических условий территории, в отношении которой разрабатывается проект планировки территории
3	Информация о территориальных зонах
4	Сведения о зонах с особыми условиями использования территорий и особо охраняемых природных территорий
5	Информация об объектах культурного наследия
6	Обоснование положений по защите территорий от чрезвычайных ситуаций природного и техногенного характера, в том числе по обеспечению пожарной безопасности и гражданской обороне
<b><i>«Материалы по обоснованию проекта планировки территории. Графическая часть»</i></b>	
1	Схема расположения элемента планировочной структуры
2	Схема организации улично-дорожной сети
3	Схема вертикальной планировки территории



---

4	Схема конструктивных и планировочных решений
5	Схема границ зон с особыми условиями использования территорий
6	Схема существующих земельных участков и объектов капитального строительства

## 1. Характеристика проектируемой территории

Проектируемая территория расположена в городе Саратове, Ленинского административного района и ограничена с северной стороны улицей Романтиков, с южной стороны гослесополосой (входящей в отвод природного парка «Кумысная поляна»), с западной стороны гаражным кооперативом «Нива-86» и с юго-восточной стороны территория проектирования прилегает к пересечению улиц Заовражной, 2-м и 3-м Заовражным проездам.

В геоморфологическом отношении территория планировки расположена на Пристанско-Гусельском геоморфоблоке.

Колебания отметок высот проектируемой территории, варьируется в диапазоне от 161.55 до 176.43. В целом рельеф площадки довольно ровный и спланированный. Общий уклон территории в северо-восточном направлении.

В соответствии с кадастровым делением территории муниципального образования «Город Саратов», рассматриваемая в настоящем проекте территория расположена в пределах кадастровых кварталов 64:48:040424 и 64:48:040425.

Категория земель рассматриваемой в данном проекте планировки территории: земли населенных пунктов.

Подготовка проекта планировки территории осуществлялась в соответствии с системой координат, используемой для ведения государственного кадастра недвижимости: МСК-64.

## 2. Описание природно-климатических условий территории, в отношении которой разрабатывается проект планировки территории

Территория, на которой размещаются планируемые объекты, согласно СНиП 2.05.02-85\*, располагаются в зоне с умеренными климатическими условиями.

Климат Саратова умеренно-континентальный, с продолжительностью зимнего периода 5,5 месяцев. Среднемесячная температура января  $-11^{\circ}\text{C}$ , июля  $+21^{\circ}\text{C}$ . Среднегодовая температура воздуха  $+5,3^{\circ}\text{C}$ . Среднегодовое количество осадков 451 мм. В годовой розе ветров господствуют ветры северо-западного (23%), западного (16%) и южного (16%) румбов. Основные показатели, характеризующие климатические условия, приводятся по СНиП 23-01-99\* и указаны в таблице «Среднемесячная и средняя годовая температуры воздуха».

Таблица - «Среднемесячная и средняя годовая температуры воздуха»

Месяцы	I	II	III	IV	V	VI	VII	VIII	IX	X	XI	XII	Год
t, °C	-11	-11,4	-4,8	6,6	15	19,4	21,4	19,9	14	5,4	-2	-8,3	5,3

Нормативная глубина сезонного промерзания грунтов, согласно пособию по проектированию оснований зданий и сооружений (к СНиП 2.02.01-83\*) составляет 1,5 м, а один раз в 50 лет может промерзнуть до глубины -2,10 м.

В соответствии с картой «Общее сейсмическое районирование РФ – ОСР-97», СНиП II-7-81\* (М., 2000 г.) и письмом Госстроя России № АШ-1382/9 от 23.03.01 г. территория для размещения линейных объектов относится к карте А: расчётная сейсмическая интенсивность - 6 баллов по шкале MSK-64, категория грунтов по сейсмическим свойствам III.

Климатические условия оказывают значительное влияние на водно-

тепловой режим земляного полотна, режим поверхностных и грунтовых вод, характер песчаных и снежных заносов, сроки и условия производства работ, безопасности движения. Климатические данные используются при назначении рекомендуемого возвышения верха земляного полотна, глубины заложения фундаментов гражданских зданий и оснований искусственных сооружений, при расчёте отверстий малых искусственных сооружений.

Характерные особенности рельефа – равнинность.

Целью данной работы является определение на предпроектной стадии решения, возможного варианта расположения линейного объекта с целью принятия для дальнейшей разработки оптимального решения, а также возможности согласования планируемого решения с соответствующими архитектурными, инженерными и природоохранными службами.

### **3. Информация о территориальных зонах**

В соответствии с действующими Правилами землепользования и застройки муниципального образования «Город Саратов», согласно подразделу 17 «Карта градостроительного зонирования территории муниципального образования «Город Саратов» (Приложение № 1), рассматриваемая, в настоящем проекте планировки, территория квартала городской застройки, расположена в пределах территориальных зон:

ОП – Земли публичного использования (сложившиеся территории общего пользования);

П-1 – Зона объектов промышленного и коммунально-складского назначения IV и V классов опасности по СанПиН;

Р-2 – Зона лесопарков;

Р-7.1 – Зона развития зеленых насаждений специального назначения;

Т-3 – Зона объектов обслуживания транспорта.



#### **4. Сведения о зонах с особыми условиями использования территорий и особо охраняемых природных территорий**

В соответствии с перечнем ООПТ утвержденным постановлением Правительства Саратовской области от 01.11.2007 г. № 385 «Об утверждении перечня особо охраняемых природных территорий регионального значения в Саратовской области», а также согласно Правил землепользования и застройки МО «Город Саратов» (Приложение № 3) в границах планировки территории отсутствуют зоны особо охраняемых природных территорий, но южная часть территории планировки граничит с особо охраняемой природной территорией – природный парк «Кумысная поляна».

В проекте планировки территории обозначены: 10-ти метровая охранная зона водопровода, 6-ти метровая охранная зона канализации, 2-х метровая охранная зона линии электропередач. В ППТ отсутствует охранная зона теплосети, газопровода и линий связи.

В ППТ обозначены зоны с особым условием использования территории (ЗОУИТ), установленные в государственном кадастре недвижимости:

64:48-6.717 — Охранная зона сооружения - электросетевого комплекса высоковольтных линий 110 кВ "Саратовская - Западная - ТЭЦ-2 I, II цепь с отпайками на ПС Трофимовский-Тяговая, ПС ГПЗ"; местоположение: г. Саратов: Ленинский, Фрунзенский, Заводской районы.

64:34-6.150 — Охранная зона сооружения-высоковольтных линий 110кВ "Кировская-Саратовская, Ленинская-Саратовская, Кировская-ТЭЦ5, ТЭЦ5-Ленинская с отпайками на ПС Северо-Восточная, ПС Техническая, ПС Раховская", местоположение: город Саратов, Кировский, Ленинский районы.

64:48-6.545 — Охранная зона объекта электросетевого хозяйства: 2КЛ-0,4 кВ вывод на ВЛИ-0,4кВ (направление "Л-2") проложена от РУ-0,4кВ яч. №3,

руб. №4 КТП-690 до сущ.пунктовой ж/б опоры №1-00/1 у КТП-690; ВЛИ-0,4кВ/ТП-690 (направление на сеть "Л2");

64:48-6.783 — ООПТ «Кумысная поляна».

Зоны с особыми условиями использования территорий в ППТ обозначены в целях обеспечения нормальных условий эксплуатации, а также обеспечения сохранности коммуникаций.

Нормативно-правовые документы по охранным зонам:

- Постановлением Правительства РФ от 24 февраля 2009 г. N 160 "О порядке установления охранных зон объектов электросетевого хозяйства и особых условий использования земельных участков, расположенных в границах таких зон".

- Постановлением Правительства РФ от 9 июня 1995 г. № 578"Об утверждении Правил охраны линий и сооружений связи Российской Федерации".

- Постановлением Правительства РФ от 20 ноября 2000 г. N 878 "Об утверждении Правил охраны газораспределительных сетей".

- Приказ Министерства архитектуры, строительства и ЖКХ от 17 августа 1992 г. № 197. «О типовых правилах охраны коммунальных тепловых сетей».

- СНиП 2.05.06-85\*. Магистральные трубопроводы.

- СНиП 3.05.04-85\* Наружные сети и сооружения водоснабжения и канализации.

*Перечень охранных зон:*

1. Охранная зона объектов электроснабжения: Охранная зона кабельной линии электропередачи представляет собой участок земли вдоль подземной кабельной линии, ограниченный вертикальными плоскостями, отстоящими по обе стороны линии от крайних кабелей на расстоянии 1

метр.

2. Для сетей водоснабжения: устанавливаются вдоль трасс прокладки сетей в виде земельных участков шириной, определяемой углом естественного откоса грунта, но не менее 5 метров в каждую сторону.

3. Для сетей теплоснабжения: Для тепловых сетей устанавливаются вдоль трасс прокладки тепловых сетей в виде земельных участков шириной, определяемой углом естественного откоса грунта, но не менее 3 метров в каждую сторону, считая от края строительных конструкций тепловых сетей или от наружной поверхности изолированного теплопровода бесканальной прокладки.

4. На трассах кабельных и воздушных линий связи: Для подземных кабельных и для воздушных линий связи и, расположенных вне населенных пунктов на безлесных участках, - в виде участков земли вдоль этих линий, определяемых параллельными прямыми, отстоящими от трассы подземного кабеля связи или от крайних проводов воздушных линий связи и линий радиодиффузии не менее чем на 2 метра с каждой стороны;

5. Для сетей газоснабжения: Охранные зоны объектов системы газоснабжения устанавливаются вдоль трасс наружных газопроводов - в виде территории, ограниченной условными линиями, проходящими на расстоянии 2 метров с каждой стороны газопровода. Отсчет расстояний при определении охранных зон газопроводов производится от оси газопровода - для односторонних газопроводов и от осей крайних ниток газопроводов - для многониточных.

6. Охранная зона канализации: Охранная зона любой канализации, будь то напорная или самотечная, ограничена 3 метрами с каждой стороны трубопровода.

## **5. Информация об объектах культурного наследия**

Согласно данным Министерства культуры Саратовской области, опубликованным на официальном сайте Министерства (<http://www.mincult.Saratov.gov.ru>) и Правилам землепользования и застройки МО «Город Саратов» (Приложение № 2) в границах планировки территории отсутствуют объекты культурного наследия.

## **6. Обоснование положений по защите территорий от чрезвычайных ситуаций природного и техногенного характера, в том числе по обеспечению пожарной безопасности и гражданской обороне**

Основная цель разработки раздела – дать оценку с позиции ГО принятым архитектурно-планировочным решениям по перспективному развитию территории и дать предложения, направленные на обеспечение защиты населения, снижения потерь и разрушений в экстремальных условиях мирного и военного времени.

Чрезвычайная ситуация (ЧС) – обстановка на определенной территории, сложившаяся в результате аварии, опасного природного явления, катастрофы, стихийного бедствия, которые могут повлечь или повлекли за собой человеческие жертвы, ущерб здоровью людей или окружающей среде, значительные материальные потери и нарушение условий жизнедеятельности людей.

Предупреждение чрезвычайных ситуаций – комплекс мероприятий, проводимых заблаговременно и направленных на максимальное уменьшение риска возникновения чрезвычайных ситуаций, а также на сохранение здоровья людей, снижение размеров ущерба окружающей среде и материальных потерь в случае их возникновения.

Инженерно-технические мероприятия гражданской обороны.

Основная цель разработки – определить комплекс инженерно-технических мероприятий гражданской обороны в составе проекта рассматриваемой территории и разработать предложения, направленные на обеспечение защиты населения, снижение возможных разрушений и потерь, повышение надежности функционирования в военное время объектов экономики, а также условий для ведения спасательных и неотложных аварийно-восстановительных работ после применения противником оружия массового поражения работ.

Согласно постановлению Правительства Российской Федерации от 3 октября 1998 г. №1149 «О порядке отнесения территорий к группам по гражданской обороне» проектируемые объекты располагается на территории, отнесенной к зоне поселений.

Зоны возможной опасности по гражданской обороне для проектируемого объекта определены в соответствии с требованиями СНиП 2.01.51-90 «Инженерно-технические мероприятия гражданской обороны».

Защита населения от поражающих факторов современного оружия в условиях военного времени является главной задачей гражданской обороны.

Основной способ защиты трудоспособного населения – укрытие в защитных сооружениях, оборудованных с учетом требований ИТМ ГО.

Защита населения.

Защита населения от поражающих факторов современного оружия в условиях военного времени является главной задачей гражданской обороны.

В соответствии со СНиП 2.01.51-90 и директивными указаниями Правительственных органов защите подлежит все трудоспособное население, проживающее и работающее на территории микрорайона.

Нетрудоспособное население по планам гражданской обороны должно

быть заблаговременно эвакуировано в загородную зону.

Работающие смены укрываются по месту работы.

Основной способ защиты трудоспособного населения – укрытие в защитных сооружениях, оборудованных с учетом требований ИТМ ГО.

#### Оповещение.

Эффективность защиты трудоспособного населения и работающих смен в значительной степени зависит от своевременного их оповещения при внезапном нападении противника в военное время, или при угрозе заражения территории при авариях и катастрофах на объектах, работающих с химически и взрывоопасными веществами.

Существует несколько способов оповещения:

- с использованием радио, телевидения;
- передвижных средств громкоговорящей связи;
- с помощью стационарных установок общегородской сети оповещения;

#### Противопожарные мероприятия.

Противопожарные мероприятия являются неотъемлемой частью инженерно-технических мероприятий гражданской обороны, обеспечивающих устойчивость функционирования в военное время отраслей и объектов экономики.

Их важность предопределяется размерами ущерба, который могут привести пожары, как в мирное, так и в военное время в очагах массового поражения.

На проектируемой территории не планируется строительство новых объектов, опасных с точки зрения взрывопожароопасности, нет таких объектов и на сопредельных территориях.

Существующая и проектируемая улично-дорожная сеть обеспечивает:

- удобные подъезды ко всем зданиям и сооружениям пожарной, спасательной и аварийной техники;
- имеет закольцованные проезды, отстойно-разворотные площадки для спасательной, аварийной и пожарной техники.





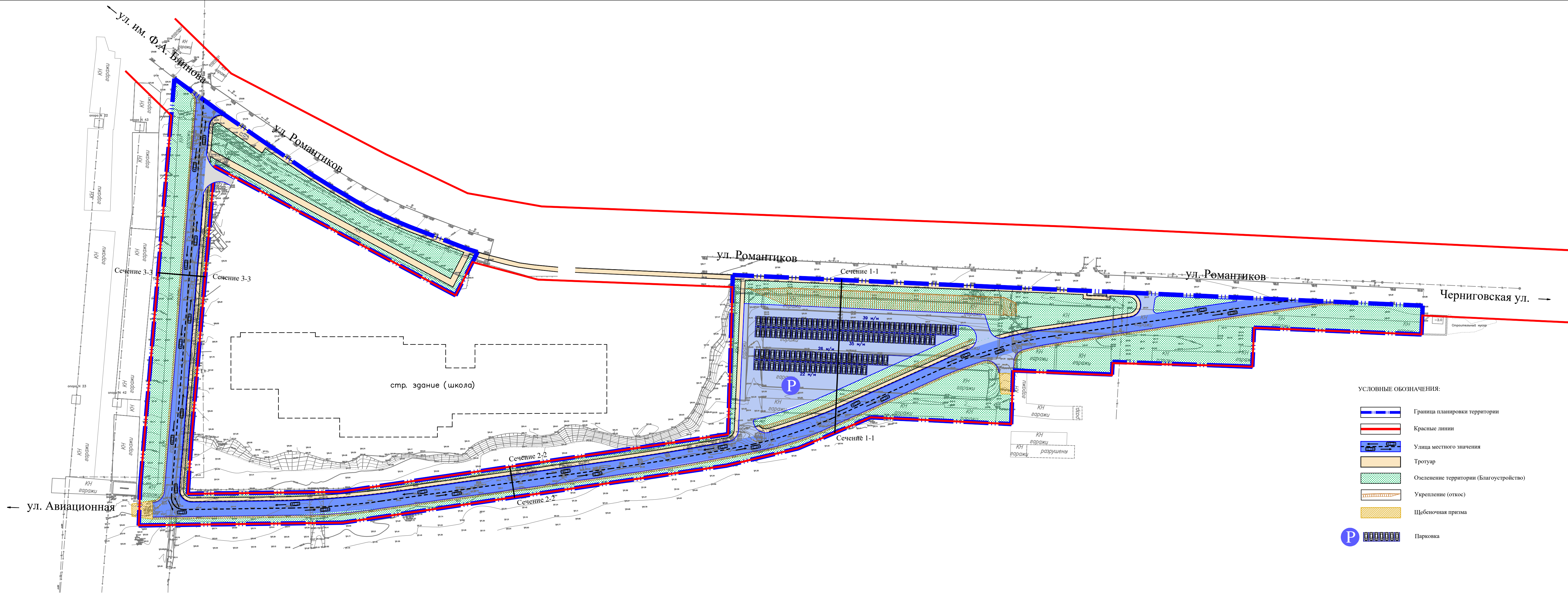
УСЛОВНЫЕ ОБОЗНАЧЕНИЯ:



Границы проекта планировки территории

						Общество с ограниченной ответственностью Инженерно-Техническое Бюро "Аспира"		
						Проект планировки территории для размещения линейного объекта «Строительство участка автомобильной дороги по ул. Романтиков (обход строящейся школы с юго-западной стороны)» в микрорайоне Ласточкино в Ленинском районе города Саратова с проектом межевания в его составе		
Изм.	Кол.уч.	Лист	№ док	Подпись	Дата			
						Проект планировки территории		МАСШТАБ
Директор		Малогин В.В.				Материалы по обоснованию ППТ		1:10 000
Исполн.		Скорород Е.В.				Том 2		Лист
						Схема расположения элемента планировочной структуры		1
								ООО "Землеустроительная фирма "Верньер"
								г. Саратов 2023 г.

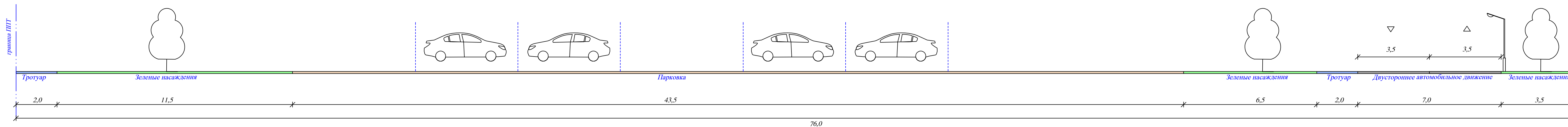




- УСЛОВНЫЕ ОБОЗНАЧЕНИЯ:
- Граница планировки территории
  - Красные линии
  - Улицы местного значения
  - Тротуар
  - Озеленение территории (Благоустройство)
  - Укрепление (откос)
  - Щебеночная призма
  - Парковка

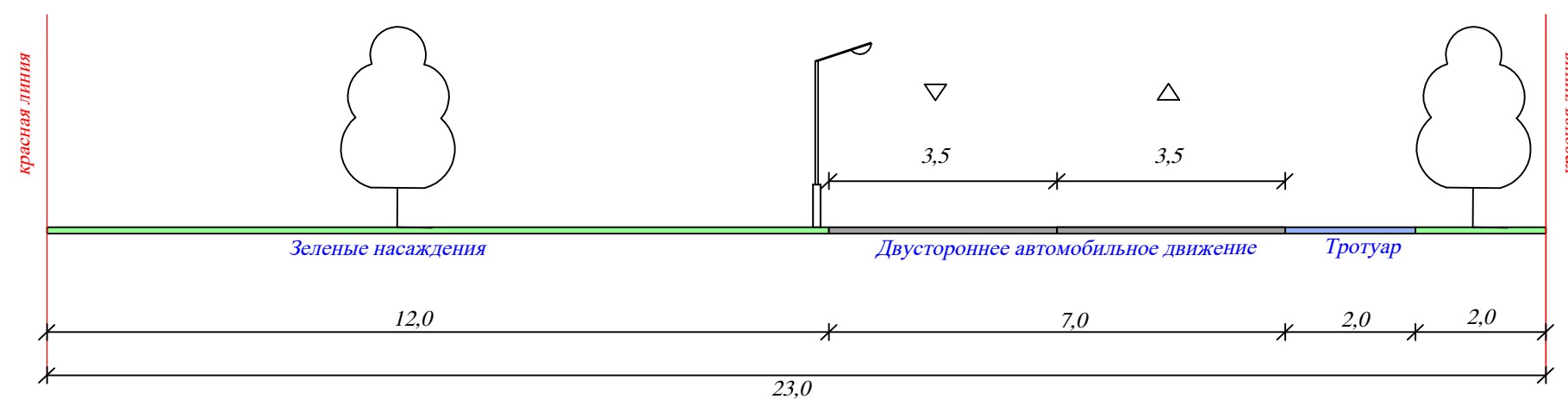
Улицы местного значения

Сечение 1-1



Сечение 2-2

Сечение 3-3

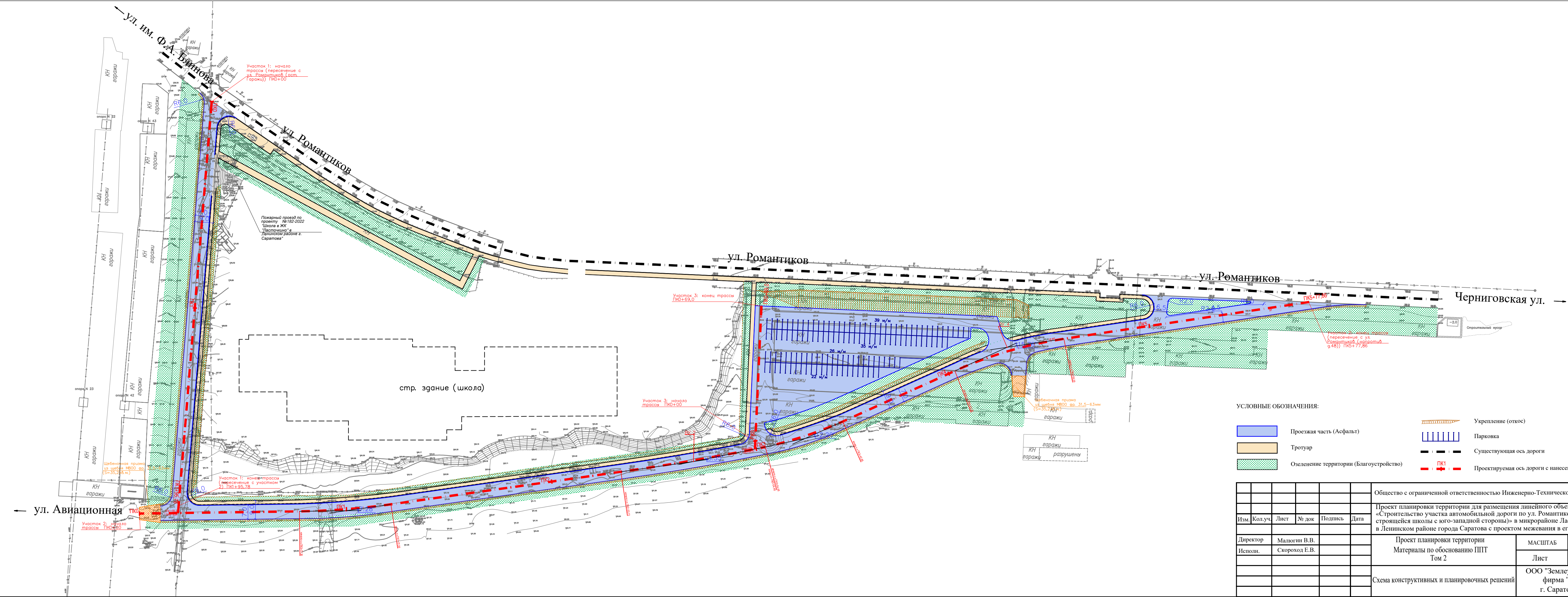


Общество с ограниченной ответственностью Инженерно-Техническое Бюро "Аспира"					
Имя	Колуч	Лист	Ж. док	Подпись	Дата
Директор	Малогин В.В.				
Исполн.	Скорыход Е.В.				
Проект планировки территории Материалы по обоснованию ППТ Том 2				МАСШТАБ	1:1000
				Лист	2
Схема организации улично-дорожной сети				ООО "Землеустроительная фирма "Верьер" г. Саратов 2023 г.	









УСЛОВНЫЕ ОБОЗНАЧЕНИЯ:

	Проезжая часть (Асфальт)		Укрепление (откос)
	Тротуар		Парковка
	Озеленение территории (Благоустройство)		Существующая ось дороги
			Проектируемая ось дороги с нанесением пикетажа

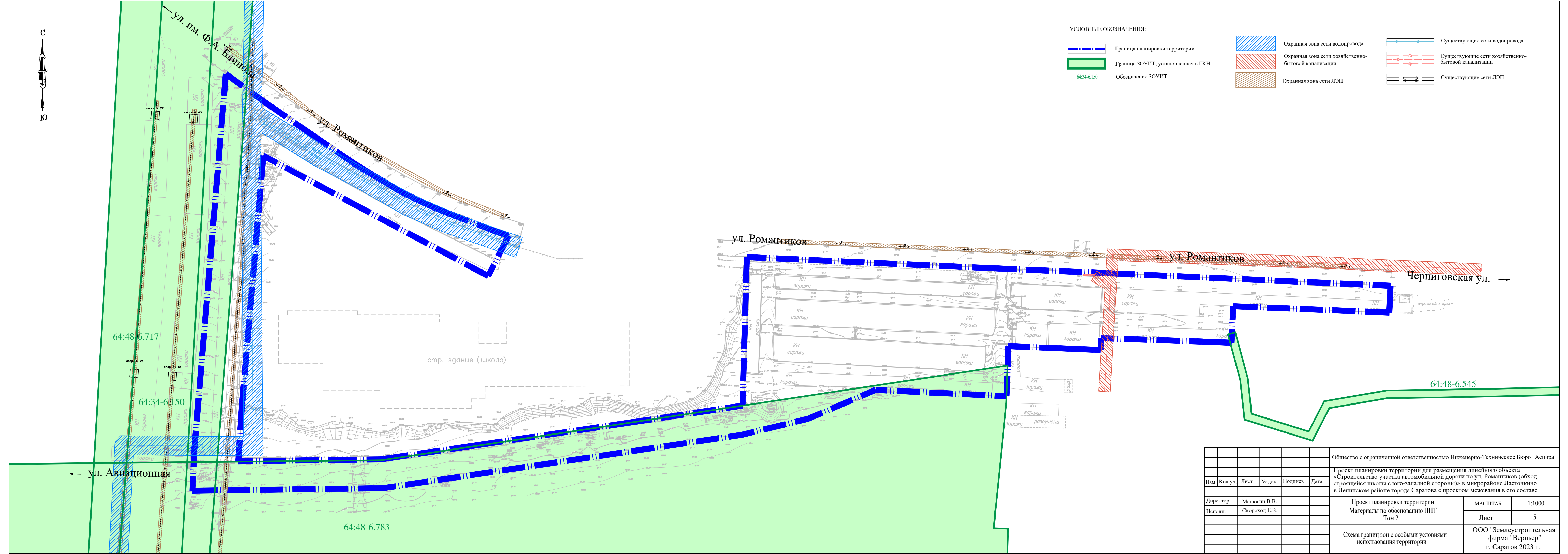
Общество с ограниченной ответственностью Инженерно-Техническое Бюро "Аспира"						
Изм.	Кол.уч.	Лист	№ док	Подпись	Дата	
Директор	Малюгин В.В.	Проект планировки территории			МАСШТАБ	1:1000
Исполн.	Скороход Е.В.	Материалы по обоснованию ППТ			Лист	4
		Том 2				
Схема конструктивных и планировочных решений					ООО "Землеустроительная фирма "Верьер" г. Саратов 2023 г.	





УСЛОВНЫЕ ОБОЗНАЧЕНИЯ:

- Граница планировки территории
- Граница ЗОУИТ, установленная в ГКН
- 64:34-6.150 Обозначение ЗОУИТ
- Охранная зона сети водопровода
- Охранная зона сети хозяйственно-бытовой канализации
- Охранная зона сети ЛЭП
- Существующие сети водопровода
- Существующие сети хозяйственно-бытовой канализации
- Существующие сети ЛЭП



					Общество с ограниченной ответственностью Инженерно-Техническое Бюро "Аспира"				
					Проект планировки территории для размещения линейного объекта «Строительство участка автомобильной дороги по ул. Романтиков (обход строящейся школы с юго-западной стороны)» в микрорайоне Ласточкино в Ленинском районе города Саратова с проектом межевания в его составе				
Изм.	Кол.уч.	Лист	№ док	Подпись	Дата	Проект планировки территории Материалы по обоснованию ППТ Том 2		МАСШТАБ	1:1000
								Лист	5
Директор	Малогин В.В.					ООО "Землеустроительная фирма "Верньер" г. Саратов 2023 г.			
Исполн.	Скороход Е.В.								
					Схема границ зон с особыми условиями использования территории				





23 ноября 2022 года № 4751

О подготовке проекта планировки территории для размещения линейного объекта «Строительство участка автомобильной дороги по ул. Романтиков (обход строящейся школы с юго-западной стороны)» в микрорайоне Ласточкино в Ленинском районе города Саратова с проектом межевания в его составе

В соответствии со статьями 41.2, 42, 43, 45, 46 Градостроительного кодекса Российской Федерации, Генеральным планом муниципального образования «Город Саратов», утвержденным решением Саратовской городской Думы от 31.01.2018 № 29-223, на основании предложения комитета дорожного хозяйства, благоустройства и транспорта администрации муниципального образования «Город Саратов»

**п о с т а н о в л я ю :**

1. Разрешить комитету дорожного хозяйства, благоустройства и транспорта администрации муниципального образования «Город Саратов» подготовку проекта планировки территории для размещения линейного объекта «Строительство участка автомобильной дороги по ул. Романтиков (обход строящейся школы с юго-западной стороны)» в микрорайоне Ласточкино в Ленинском районе города Саратова с проектом межевания в его составе (приложение № 1).

2. Утвердить задание на выполнение инженерных изысканий, необходимых для подготовки проекта, указанного в пункте 1 настоящего постановления (приложение № 2).

3. Рекомендовать заявителю в течение одного года со дня издания настоящего постановления подготовить проект, указанный в пункте 1 настоящего постановления.

4. Комитету по общественным отношениям и туризму администрации муниципального образования «Город Саратов» опубликовать настоящее постановление в средствах массовой информации в течение трех дней со дня его издания в порядке, установленном для официального опубликования

муниципальных правовых актов, и разместить на официальном сайте администрации муниципального образования «Город Саратов».

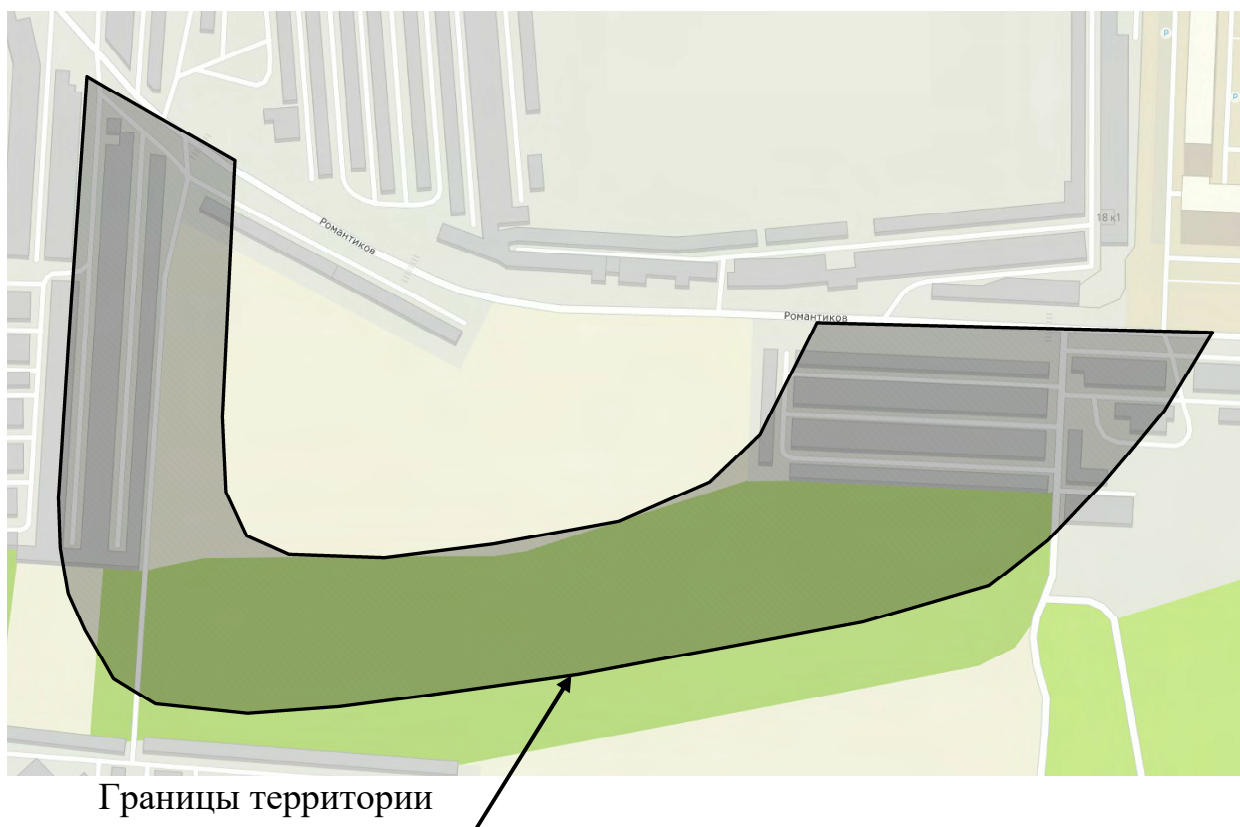
5. Контроль за исполнением настоящего постановления возложить на первого заместителя главы администрации муниципального образования «Город Саратов».

Глава муниципального образования  
«Город Саратов»

Л.М. Мокроусова

Приложение № 1  
к постановлению администрации  
муниципального образования  
«Город Саратов»  
от 23 ноября 2022 года № 4751

**Схема**  
**(границы территории для размещения линейного объекта**  
**«Строительство участка автомобильной дороги по ул. Романтиков**  
**(обход строящейся школы с юго-западной стороны)» в микрорайоне**  
**Ласточкино в Ленинском районе города Саратова)**



Председатель комитета по архитектуре  
администрации муниципального  
образования «Город Саратов»

А.В. Пузанова



Приложение № 2  
к постановлению администрации  
муниципального образования  
«Город Саратов»  
от 23 ноября 2022 года № 4751

**Задание  
на выполнение инженерных изысканий**

1.	Объект инженерных изысканий	Территория для размещения линейного объекта «Строительство участка автомобильной дороги по ул. Романтиков (обход строящейся школы с юго-западной стороны)» в микрорайоне Ласточкино в Ленинском районе города Саратова
2.	Вид документации по планировке территории	проект планировки с проектом межевания в его составе
3.	Описание объекта планируемого размещения капитального строительства	автомобильная дорога по ул. Романтиков (обход строящейся школы с юго-западной стороны)
4.	Границы территории проведения инженерных изысканий	в соответствии с приложением № 1 к настоящему постановлению
5.	Виды инженерных изысканий	- инженерно-геодезические изыскания; - инженерно-геологические изыскания; - инженерно-гидрометеорологические изыскания; - инженерно-экологические изыскания
6.	Требования к результатам инженерных изысканий	инженерные изыскания выполнить в соответствии с требованиями и положениями нормативных документов: - приказ Минстроя России от 25 апреля 2017 г. № 739/пр «Об утверждении требований к цифровым топографическим картам и цифровым топографическим планам, используемым при подготовке графической части документации по планировке территории»;

		<ul style="list-style-type: none"> <li>- СП 47.13330.2016. Свод правил. Инженерные изыскания для строительства. Основные положения. Актуализированная редакция СНиП 11-02-96;</li> <li>- СП 317.1325800.2017. Свод правил. Инженерно-геодезические изыскания для строительства. Общие правила производства работ;</li> <li>- СП 446.1325800.2019. Свод правил. Инженерно-геологические изыскания для строительства. Общие правила производства работ;</li> <li>- СП 482.1325800.2020. Инженерно-гидрометеорологические изыскания для строительства. Общие правила производства работ;</li> <li>- СП 502.1325800.2021. Инженерно-экологические изыскания для строительства. Общие правила производства работ;</li> <li>- ГОСТ 21.301-2014. Межгосударственный стандарт. Система проектной документации для строительства. Основные требования к оформлению отчетной документации по инженерным изысканиям;</li> <li>- ГОСТ Р 21.101-2020. Национальный стандарт Российской Федерации. Система проектной документации для строительства. Основные требования к проектной и рабочей документации;</li> <li>- действующие технические регламенты, санитарные правила и нормы, строительные нормы и правила, иные нормативные правовые акты</li> </ul>
--	--	---

Председатель комитета по архитектуре  
администрации муниципального  
образования «Город Саратов»

А.В. Пузанова



ОБЩЕСТВО С ОГРАНИЧЕННОЙ ОТВЕТСТВЕННОСТЬЮ  
«ЗЕМЛЕУСТРОИТЕЛЬНАЯ ФИРМА «ВЕРНЬЕР»

**ЗАКАЗЧИК: Общество с ограниченной ответственностью Инженерно-  
Техническое Бюро "Аспира"**

**Договор: № 2-03-23 от 02 марта 2023 г.**

## **ПРОЕКТ ПЛАНИРОВКИ ТЕРРИТОРИИ**

**для размещения линейного объекта «Строительство участка автомобильной дороги по ул. Романтиков (обход строящейся школы с юго-западной стороны)» в микрорайоне Ласточкино в Ленинском районе города Саратова с проектом межевания в его составе**

### **Том 3 – Проект межевания территории**

**Директор**

**ООО «Землеустроительная фирма «Верньер»**



**В.В. Малюгин**

г. Саратов  
2023 г.

## Содержание Тома 3

<b>«Основная часть проекта межевания территории. Текстовая часть»</b>	
1	Положения проекта межевания территории
2	Цели и задачи проекта межевания территории
3	Способы образования земельных участков
4	Вид разрешенного использования образуемых земельных участков
5	Сведения об изымаемых земельных участках и объектах капитального строительства
6	Ведомость координат точек границ образуемых земельных участков и их площадей
<b>«Основная часть проекта межевания территории. Чертежи межевания территории»</b>	
1	Границы образуемых и (или) изменяемых земельных участков (1 Этап)
2	Границы образуемых и (или) изменяемых земельных участков (2 Этап)
3	Границы образуемых и (или) изменяемых земельных участков (3 Этап)

4	Границы изымаемых земельных участков и объектов капитального строительства (ГСК "Механизатор-90")
5	Границы изымаемых земельных участков и объектов капитального строительства (ГСК "Нива-86")
6	Границы изымаемых земельных участков и объектов капитального строительства (ГСК "Трамвайщик")
7	Границы изымаемых земельных участков и объектов капитального строительства (ГСК "Панорама-II")

## 1. Положения проекта межевания территории

В соответствии со ст. 43 Градостроительного кодекса Российской Федерации:

1. Подготовка проекта межевания территорий осуществляется применительно к территории, расположенной в границах одного или нескольких смежных элементов планировочной структуры, границах определенной правилами землепользования и застройки территориальной зоны и (или) границах установленной схемой территориального планирования муниципального района, генеральным планом поселения, городского округа функциональной зоны.

2. Подготовка проекта межевания территории осуществляется для:

1) определения местоположения границ образуемых и изменяемых земельных участков;

2) установления, изменения, отмены красных линий для застроенных территорий, в границах которых не планируется размещение новых объектов капитального строительства, а также для установления, изменения, отмены красных линий в связи с образованием и (или) изменением земельного участка, расположенного в границах территории, применительно к которой не предусматривается осуществление деятельности по комплексному и устойчивому развитию территории, при условии, что такие установление, изменение, отмена влекут за собой исключительно изменение границ территории общего пользования.

3. При подготовке проекта межевания территории определение местоположения границ образуемых и (или) изменяемых земельных участков осуществляется в соответствии с градостроительными регламентами и нормами отвода земельных участков для конкретных видов деятельности, иными требованиями к образуемым и (или) изменяемым

земельным участкам, установленными федеральными законами и законами субъектов Российской Федерации, техническими регламентами, сводами правил.



## 2. Цели и задачи проекта межевания территории

С 1 марта 2015 года согласно статьи 11.3 Земельного кодекса РФ образование земельных участков из земель или земельных участков, находящихся в государственной или муниципальной собственности в границах элемента планировочной структуры, возможно в соответствии с утвержденным проектом межевания территории.

Территория, для размещения линейного объекта «Строительство участка автомобильной дороги по ул. Романтиков (обход строящейся школы с юго-западной стороны)» в микрорайоне Ласточкино в Ленинском районе города Саратова представляет собой часть элемента планировочной структуры.

Настоящий проект межевания территории, осуществляется в соответствии с постановлением администрации муниципального образования «Город Саратов» № 4751 от 23.11.2022 г.

### Цели и задачи проекта:

- ❖ обеспечение устойчивого развития территорий;
- ❖ выделение элементов планировочной структуры;
- ❖ образование земельных участков, из земель, находящихся в государственной или муниципальной собственности;
- ❖ образование земельных участков, путем раздела;
- ❖ образование земельных участков, путем объединения.

В настоящем проекте межевания территории предусмотрено 3 этапа работ.

На первом этапе предложено формирование земельных участков, занимаемые индивидуальными гаражами, расположенными в ГСК «Механизатор-90», ГСК «Нива-86», ГСК «Трамвайщик» и ГСК «ПанорамаII», с последующим их изъятием для муниципальных нужд.

На втором и третьем этапах предложено объединение участков, сформированных на первом этапе и участков, которые на сегодняшний момент уже зарегистрированы в государственном кадастре недвижимости.

Объединение участков выполняется с целью образования участка под улично-дорожную сеть – для размещения линейного объекта «Строительство участка автомобильной дороги по ул. Романтиков (обход строящейся школы с юго-западной стороны)» в микрорайоне Ласточкино в Ленинском районе города Саратова, что является главной задачей проекта межевания территории.

Примечание:

*\*Для земельных участков, предложенных в данном проекте межевания территории, по заказу правообладателей земельных участков или других заинтересованных лиц при необходимости могут быть внесены изменения.*

**3. Перечень образуемых земельных участков***1 Этап*

<i>Условный номер образуемого земельного участка</i>	<i>Кадастровый номер земельного участка, из которого образуется земельный участок</i>	<i>Способ образования земельного участка</i>	<i>Адрес образуемого земельного участка</i>
1	-	из земель, находящихся в государственной или муниципальной собственности	г. Саратов, ГСК "Механизатор-90", гараж 1
2	-	из земель, находящихся в государственной или муниципальной собственности	г. Саратов, ГСК "Механизатор-90", гараж 2
3	-	из земель, находящихся в государственной или муниципальной собственности	г. Саратов, ГСК "Механизатор-90", гараж 3
4	-	из земель, находящихся в государственной или муниципальной собственности	г. Саратов, ГСК "Механизатор-90", гараж 4
5	-	из земель, находящихся в государственной или муниципальной собственности	г. Саратов, ГСК "Механизатор-90", гараж 5
6	-	из земель, находящихся в государственной или муниципальной собственности	г. Саратов, ГСК "Механизатор-90", гараж 6
7	-	из земель, находящихся в государственной или муниципальной собственности	г. Саратов, ГСК "Механизатор-90", гараж 7
8	-	из земель, находящихся в государственной или муниципальной собственности	г. Саратов, ГСК "Механизатор-90", гараж 8
9	-	из земель, находящихся в государственной или муниципальной	г. Саратов, ГСК "Механизатор-90", гараж 9

		собственности	
10	-	из земель, находящихся в государственной или муниципальной собственности	г. Саратов, ГСК "Механизатор-90", гараж 10
11	-	из земель, находящихся в государственной или муниципальной собственности	г. Саратов, ГСК "Механизатор-90", гараж 11
12	-	из земель, находящихся в государственной или муниципальной собственности	г. Саратов, ГСК "Механизатор-90", гараж 12
13	-	из земель, находящихся в государственной или муниципальной собственности	г. Саратов, ГСК "Механизатор-90", гараж 13
14	-	из земель, находящихся в государственной или муниципальной собственности	г. Саратов, ГСК "Механизатор-90", гараж 14
15	-	из земель, находящихся в государственной или муниципальной собственности	г. Саратов, ГСК "Механизатор-90", гараж 15
16	-	из земель, находящихся в государственной или муниципальной собственности	г. Саратов, ГСК "Механизатор-90", гараж 16
17	-	из земель, находящихся в государственной или муниципальной собственности	г. Саратов, ГСК "Механизатор-90", гараж 17
18	-	из земель, находящихся в государственной или муниципальной собственности	г. Саратов, ГСК "Механизатор-90", гараж 18
19	-	из земель, находящихся в государственной или муниципальной собственности	г. Саратов, ГСК "Механизатор-90", гараж 19
20	-	из земель, находящихся в государственной или муниципальной собственности	г. Саратов, ГСК "Механизатор-90", гараж 20

21	-	из земель, находящихся в государственной или муниципальной собственности	г. Саратов, ГСК "Механизатор-90", гараж 21
22	-	из земель, находящихся в государственной или муниципальной собственности	г. Саратов, ГСК "Механизатор-90", гараж 22
23	-	из земель, находящихся в государственной или муниципальной собственности	г. Саратов, ГСК "Механизатор-90", гараж 23
24	-	из земель, находящихся в государственной или муниципальной собственности	г. Саратов, ГСК "Механизатор-90", гараж 24
25	-	из земель, находящихся в государственной или муниципальной собственности	г. Саратов, ГСК "Механизатор-90", гараж 25
26	-	из земель, находящихся в государственной или муниципальной собственности	г. Саратов, ГСК "Механизатор-90", гараж 26
27	-	из земель, находящихся в государственной или муниципальной собственности	г. Саратов, ГСК "Механизатор-90", гараж 27
28	-	из земель, находящихся в государственной или муниципальной собственности	г. Саратов, ГСК "Механизатор-90", гараж 28
29	-	из земель, находящихся в государственной или муниципальной собственности	г. Саратов, ГСК "Механизатор-90", гараж 29
30	-	из земель, находящихся в государственной или муниципальной собственности	г. Саратов, ГСК "Механизатор-90", гараж 30
31	-	из земель, находящихся в государственной или муниципальной собственности	г. Саратов, ГСК "Механизатор-90", гараж 31
32	-	из земель, находящихся в	г. Саратов, ГСК

		государственной или муниципальной собственности	"Механизатор-90", гараж 32
33	-	из земель, находящихся в государственной или муниципальной собственности	г. Саратов, ГСК "Механизатор-90", гараж 33
34	-	из земель, находящихся в государственной или муниципальной собственности	Саратовская обл., г. Саратов, ул. Романтиков, б/н
35	64:48:040424:1079	уточнение границ, либо исправление реестровой ошибки	Саратовская область, г Саратов
36	-	из земель, находящихся в государственной или муниципальной собственности	г. Саратов, ГСК «Нива-86», гараж 89
37	-	из земель, находящихся в государственной или муниципальной собственности	г. Саратов, ГСК «Нива-86», гараж 88
38	-	из земель, находящихся в государственной или муниципальной собственности	г. Саратов, ГСК «Нива-86», гараж 87
39	-	из земель, находящихся в государственной или муниципальной собственности	г. Саратов, ГСК «Нива-86», гараж 86
40	-	из земель, находящихся в государственной или муниципальной собственности	г. Саратов, ГСК «Нива-86», гараж 85
41	-	из земель, находящихся в государственной или муниципальной собственности	г. Саратов, ГСК «Нива-86», гараж 84
42	-	из земель, находящихся в государственной или муниципальной собственности	г. Саратов, ГСК «Нива-86», гараж 83
43	-	из земель, находящихся в государственной или муниципальной	г. Саратов, ГСК «Нива-86», гараж 82

		собственности	
44	-	из земель, находящихся в государственной или муниципальной собственности	г. Саратов, ГСК «Нива-86», гараж 81
45	-	из земель, находящихся в государственной или муниципальной собственности	г. Саратов, ГСК «Нива-86», гараж 80
46	-	из земель, находящихся в государственной или муниципальной собственности	г. Саратов, ГСК «Нива-86», гараж 79
47	-	из земель, находящихся в государственной или муниципальной собственности	г. Саратов, ГСК «Нива-86», гараж 78а
48	-	из земель, находящихся в государственной или муниципальной собственности	г. Саратов, ГСК «Нива-86», гараж 78
49	-	из земель, находящихся в государственной или муниципальной собственности	г. Саратов, ГСК «Нива-86», гараж 77
50	-	из земель, находящихся в государственной или муниципальной собственности	г. Саратов, ГСК «Нива-86», гараж 76
51	-	из земель, находящихся в государственной или муниципальной собственности	г. Саратов, ГСК «Нива-86», гараж 75
52	-	из земель, находящихся в государственной или муниципальной собственности	г. Саратов, ГСК «Нива-86», гараж 74
53	-	из земель, находящихся в государственной или муниципальной собственности	г. Саратов, ГСК «Нива-86», гараж 73
54	-	из земель, находящихся в государственной или муниципальной собственности	г. Саратов, ГСК «Нива-86», гараж 72

55	-	из земель, находящихся в государственной или муниципальной собственности	г. Саратов, ГСК «Нива-86», гараж 71
56	-	из земель, находящихся в государственной или муниципальной собственности	г. Саратов, ГСК «Нива-86», гараж 70
57	-	из земель, находящихся в государственной или муниципальной собственности	г. Саратов, ГСК «Нива-86», гараж 69
58	-	из земель, находящихся в государственной или муниципальной собственности	г. Саратов, ГСК «Нива-86», гараж 68
59	-	из земель, находящихся в государственной или муниципальной собственности	г. Саратов, ГСК «Нива-86», гараж 67
60	-	из земель, находящихся в государственной или муниципальной собственности	г. Саратов, ГСК «Нива-86», гараж 66
61	-	из земель, находящихся в государственной или муниципальной собственности	г. Саратов, ГСК «Нива-86», гараж 65
62	-	из земель, находящихся в государственной или муниципальной собственности	г. Саратов, ГСК «Нива-86», гараж 64
63	-	из земель, находящихся в государственной или муниципальной собственности	г. Саратов, ГСК «Нива-86», гараж 63
64	-	из земель, находящихся в государственной или муниципальной собственности	г. Саратов, ГСК «Нива-86», гараж 62
65	-	из земель, находящихся в государственной или муниципальной собственности	г. Саратов, ГСК «Нива-86», гараж 61
66	-	из земель, находящихся в	г. Саратов, ГСК



		государственной или муниципальной собственности	«Нива-86», гараж 60
67	-	из земель, находящихся в государственной или муниципальной собственности	г. Саратов, ГСК «Нива-86», гараж 58
68	-	из земель, находящихся в государственной или муниципальной собственности	г. Саратов, ГСК «Нива-86», гараж 57
69	-	из земель, находящихся в государственной или муниципальной собственности	г. Саратов, ГСК «Нива-86», гараж 56
70	-	из земель, находящихся в государственной или муниципальной собственности	г. Саратов, ГСК «Нива-86», гараж 55
71	-	из земель, находящихся в государственной или муниципальной собственности	г. Саратов, ГСК «Нива-86», гараж 54
72	-	из земель, находящихся в государственной или муниципальной собственности	г. Саратов, ГСК «Нива-86», гараж 53
73	-	из земель, находящихся в государственной или муниципальной собственности	г. Саратов, ГСК «Нива-86», гараж 52
74	-	из земель, находящихся в государственной или муниципальной собственности	г. Саратов, ГСК «Нива-86», гараж 51
75	-	из земель, находящихся в государственной или муниципальной собственности	г. Саратов, ГСК «Нива-86», гараж 50
76	-	из земель, находящихся в государственной или муниципальной собственности	г. Саратов, ГСК «Нива-86», гараж 49
77	-	из земель, находящихся в государственной или муниципальной собственности	г. Саратов, ГСК «Нива-86», гараж 48

		муниципальной собственности	
78	-	из земель, находящихся в государственной или муниципальной собственности	Саратовская обл., г. Саратов, ул. Романтиков, б/н
79	-	из земель, находящихся в государственной или муниципальной собственности	Саратовская обл., г. Саратов, ул. Романтиков, б/н
80	-	из земель, находящихся в государственной или муниципальной собственности	Саратовская обл., г. Саратов, ул. Романтиков, б/н
81	64:48:040423:28, входит в единое землепользование с кадастровым номером 64:48:000000:34	уточнение границ, либо исправление реестровой ошибки	Российская Федерация, Саратовская область, г.о. город Саратов, г Саратов, ул Романтиков, з/у 85А
82	64:48:040423:612	путем раздела	г. Саратов, ГСК «Трамвайщик», литер А, гараж 1
83	64:48:040423:612	путем раздела	г. Саратов, ГСК «Трамвайщик», литер А, гараж 2
84	64:48:040423:612	путем раздела	г. Саратов, ГСК «Трамвайщик», литер А, гараж 3
85	64:48:040423:612	путем раздела	г. Саратов, ГСК «Трамвайщик», литер А, гараж 4
86	64:48:040423:612	путем раздела	г. Саратов, ГСК «Трамвайщик», литер А, гараж 5
87	64:48:040423:612	путем раздела	г. Саратов, ГСК «Трамвайщик», литер А, гараж 6
88	64:48:040423:612	путем раздела	г. Саратов, ГСК «Трамвайщик», литер А, гараж 7
89	64:48:040423:612	путем раздела	г. Саратов, ГСК «Трамвайщик», литер А, гараж 8
90	64:48:040423:612	путем раздела	г. Саратов, ГСК

			«Трамвайщик», литер А, гараж 9
91	64:48:040423:612	путем раздела	г. Саратов, ГСК «Трамвайщик», литер А, гараж 10
92	64:48:040423:612	путем раздела	г. Саратов, ГСК «Трамвайщик», литер А, гараж 11
93	64:48:040423:612	путем раздела	г. Саратов, ГСК «Трамвайщик», литер А, гараж 12
94	64:48:040423:612	путем раздела	г. Саратов, ГСК «Трамвайщик», литер А, гараж 13
95	64:48:040423:612	путем раздела	г. Саратов, ГСК «Трамвайщик», литер А, гараж 14
96	64:48:040423:612	путем раздела	г. Саратов, ГСК «Трамвайщик», литер А, гараж 15
97	64:48:040423:612	путем раздела	г. Саратов, ГСК «Трамвайщик», литер А, гараж 16
98	64:48:040423:612	путем раздела	г. Саратов, ГСК «Трамвайщик», литер А, гараж 17
99	64:48:040423:612	путем раздела	г. Саратов, ГСК «Трамвайщик», литер А, гараж 18
100	64:48:040423:612	путем раздела	г. Саратов, ГСК «Трамвайщик», литер А, гараж 21
101	64:48:040423:612	путем раздела	г. Саратов, ГСК «Трамвайщик», литер А, гараж 22
102	64:48:040423:612	путем раздела	г. Саратов, ГСК «Трамвайщик», литер А, гараж 23
103	64:48:040423:612	путем раздела	г. Саратов, ГСК «Трамвайщик», литер А, гараж 24
104	64:48:040423:612	путем раздела	г. Саратов, ГСК «Трамвайщик», литер А, гараж 25
105	64:48:040423:612	путем раздела	г. Саратов, ГСК

			«Трамвайщик», литер А, гараж 26
106	64:48:040423:612	путем раздела	г. Саратов, ГСК «Трамвайщик», литер А, гараж 27
107	64:48:040423:612	путем раздела	г. Саратов, ГСК «Трамвайщик», литер Б, гараж 28
108	64:48:040423:612	путем раздела	г. Саратов, ГСК «Трамвайщик», литер Б, гараж 29
109	64:48:040423:612	путем раздела	г. Саратов, ГСК «Трамвайщик», литер Б, гараж 30
110	64:48:040423:612	путем раздела	г. Саратов, ГСК «Трамвайщик», литер Б, гараж 31
111	64:48:040423:612	путем раздела	г. Саратов, ГСК «Трамвайщик», литер Б, гараж 32
112	64:48:040423:612	путем раздела	г. Саратов, ГСК «Трамвайщик», литер Б, гараж 33
113	64:48:040423:612	путем раздела	г. Саратов, ГСК «Трамвайщик», литер Б, гараж 34
114	64:48:040423:612	путем раздела	г. Саратов, ГСК «Трамвайщик», литер Б, гараж 36
115	64:48:040423:612	путем раздела	г. Саратов, ГСК «Трамвайщик», литер Б, гараж 37
116	64:48:040423:612	путем раздела	г. Саратов, ГСК «Трамвайщик», литер Б, гараж 38
117	64:48:040423:612	путем раздела	г. Саратов, ГСК «Трамвайщик», литер Б, гараж 39
118	64:48:040423:612	путем раздела	г. Саратов, ГСК «Трамвайщик», литер Б, гараж 40
119	64:48:040423:612	путем раздела	г. Саратов, ГСК «Трамвайщик», литер Б, гараж 41
120	64:48:040423:612	путем раздела	г. Саратов, ГСК

			«Трамвайщик», литер Б, гараж 42
121	64:48:040423:612	путем раздела	г. Саратов, ГСК «Трамвайщик», литер Б, гараж 43
122	64:48:040423:612	путем раздела	г. Саратов, ГСК «Трамвайщик», литер Б, гараж 44
123	64:48:040423:612	путем раздела	г. Саратов, ГСК «Трамвайщик», литер Б, гараж 45
124	64:48:040423:612	путем раздела	г. Саратов, ГСК «Трамвайщик», литер Б, гараж 46
125	64:48:040423:612	путем раздела	г. Саратов, ГСК «Трамвайщик», литер Б, гараж 47
126	64:48:040423:612	путем раздела	г. Саратов, ГСК «Трамвайщик», литер Б, гараж 48
127	64:48:040423:612	путем раздела	г. Саратов, ГСК «Трамвайщик», литер Б, гараж 49
128	64:48:040423:612	путем раздела	г. Саратов, ГСК «Трамвайщик», литер Б, гараж 50
129	64:48:040423:612	путем раздела	г. Саратов, ГСК «Трамвайщик», литер Б, гараж 51
130	64:48:040423:612	путем раздела	г. Саратов, ГСК «Трамвайщик», литер Б, гараж 52
131	64:48:040423:612	путем раздела	г. Саратов, ГСК «Трамвайщик», литер Б, гараж 53
132	64:48:040423:612	путем раздела	г. Саратов, ГСК «Трамвайщик», литер Б, гараж 54
133	64:48:040423:612	путем раздела	г. Саратов, ГСК «Трамвайщик», литер Б, гараж 55
134	64:48:040423:612	путем раздела	г. Саратов, ГСК «Трамвайщик», литер Б, гараж 56
135	64:48:040423:612	путем раздела	г. Саратов, ГСК

			«Трамвайщик», литер Б, гараж 57
136	64:48:040423:612	путем раздела	г. Саратов, ГСК «Трамвайщик», литер Б, гараж 58
137	64:48:040423:612	путем раздела	г. Саратов, ГСК «Трамвайщик», литер Б, гараж 59
138	64:48:040423:612	путем раздела	г. Саратов, ГСК «Трамвайщик», литер Б, гараж 60
139	64:48:040423:612	путем раздела	г. Саратов, ГСК «Трамвайщик», литер Б, гараж 61
140	64:48:040423:612	путем раздела	г. Саратов, ГСК «Трамвайщик», литер Б, гараж 62
141	64:48:040423:612	путем раздела	г. Саратов, ГСК «Трамвайщик», литер Б, гараж 63
142	64:48:040423:612	путем раздела	г. Саратов, ГСК «Трамвайщик», литер Б, гараж 64
143	64:48:040423:612	путем раздела	г. Саратов, ГСК «Трамвайщик», литер Б, гараж 65
144	64:48:040423:612	путем раздела	г. Саратов, ГСК «Трамвайщик», литер Б, гараж 66
145	64:48:040423:612	путем раздела	г. Саратов, ГСК «Трамвайщик», литер Б, гараж 67
146	64:48:040423:612	путем раздела	г. Саратов, ГСК «Трамвайщик», литер Б, гараж 68
147	64:48:040423:612	путем раздела	г. Саратов, ГСК «Трамвайщик», литер Б, гараж 69
148	64:48:040423:612	путем раздела	г. Саратов, ГСК «Трамвайщик», литер Б, гараж 70
149	64:48:040423:612	путем раздела	г. Саратов, ГСК «Трамвайщик», литер Б, гараж 71
150	64:48:040423:612	путем раздела	г. Саратов, ГСК

			«Трамвайщик», литер Б, гараж 72
151	64:48:040423:612	путем раздела	г. Саратов, ГСК «Трамвайщик», литер Б, гараж 73
152	64:48:040423:612	путем раздела	г. Саратов, ГСК «Трамвайщик», литер Б, гараж 74
153	64:48:040423:612	путем раздела	г. Саратов, ГСК «Трамвайщик», литер Б, гараж 75
154	64:48:040423:612	путем раздела	г. Саратов, ГСК «Трамвайщик», литер Б, гараж 76
155	64:48:040423:612	путем раздела	г. Саратов, ГСК «Трамвайщик», литер Б, гараж 77
156	64:48:040423:612	путем раздела	г. Саратов, ГСК «Трамвайщик», литер Б, гараж 78
157	64:48:040423:612	путем раздела	г. Саратов, ГСК «Трамвайщик», литер Б, гараж 79
158	64:48:040423:612	путем раздела	г. Саратов, ГСК «Трамвайщик», литер В, гараж 80
159	64:48:040423:612	путем раздела	г. Саратов, ГСК «Трамвайщик», литер В, гараж 81
160	64:48:040423:612	путем раздела	г. Саратов, ГСК «Трамвайщик», литер В, гараж 82
161	64:48:040423:612	путем раздела	г. Саратов, ГСК «Трамвайщик», литер В, гараж 83
162	64:48:040423:612	путем раздела	г. Саратов, ГСК «Трамвайщик», литер В, гараж 84
163	64:48:040423:612	путем раздела	г. Саратов, ГСК «Трамвайщик», литер В, гараж 85
164	64:48:040423:612	путем раздела	г. Саратов, ГСК «Трамвайщик», литер В, гараж 86
165	64:48:040423:612	путем раздела	г. Саратов, ГСК



			«Трамвайщик», литер В, гараж 87
166	64:48:040423:612	путем раздела	г. Саратов, ГСК «Трамвайщик», литер В, гараж 88
167	64:48:040423:612	путем раздела	г. Саратов, ГСК «Трамвайщик», литер В, гараж 89
168	64:48:040423:612	путем раздела	г. Саратов, ГСК «Трамвайщик», литер В, гараж 90
169	64:48:040423:612	путем раздела	г. Саратов, ГСК «Трамвайщик», литер В, гараж 91
170	64:48:040423:612	путем раздела	г. Саратов, ГСК «Трамвайщик», литер В, гараж 92
171	64:48:040423:612	путем раздела	г. Саратов, ГСК «Трамвайщик», литер В, гараж 93
172	64:48:040423:612	путем раздела	г. Саратов, ГСК «Трамвайщик», литер В, гараж 94
173	64:48:040423:612	путем раздела	г. Саратов, ГСК «Трамвайщик», литер В, гараж 95
174	64:48:040423:612	путем раздела	г. Саратов, ГСК «Трамвайщик», литер В, гараж 96
175	64:48:040423:612	путем раздела	г. Саратов, ГСК «Трамвайщик», литер В, гараж 97
176	64:48:040423:612	путем раздела	г. Саратов, ГСК «Трамвайщик», литер В, гараж 98
177	64:48:040423:612	путем раздела	г. Саратов, ГСК «Трамвайщик», литер В, гараж 99
178	64:48:040423:612	путем раздела	г. Саратов, ГСК «Трамвайщик», литер В, гараж 100
179	64:48:040423:612	путем раздела	г. Саратов, ГСК «Трамвайщик», литер В, гараж 101
180	64:48:040423:612	путем раздела	г. Саратов, ГСК

			«Трамвайщик», литер В, гараж 102
181	64:48:040423:612	путем раздела	г. Саратов, ГСК «Трамвайщик», литер В, гараж 103
182	64:48:040423:612	путем раздела	г. Саратов, ГСК «Трамвайщик», литер В, гараж 104
183	64:48:040423:612	путем раздела	г. Саратов, ГСК «Трамвайщик», литер В, гараж 105
184	64:48:040423:612	путем раздела	г. Саратов, ГСК «Трамвайщик», литер В, гараж 106
185	64:48:040423:612	путем раздела	г. Саратов, ГСК «Трамвайщик», литер В, гараж 107
186	64:48:040423:612	путем раздела	г. Саратов, ГСК «Трамвайщик», литер В, гараж 108
187	64:48:040423:612	путем раздела	г. Саратов, ГСК «Трамвайщик», литер В, гараж 109
188	64:48:040423:612	путем раздела	г. Саратов, ГСК «Трамвайщик», литер В, гараж 110
189	64:48:040423:612	путем раздела	г. Саратов, ГСК «Трамвайщик», литер В, гараж 111
190	64:48:040423:612	путем раздела	г. Саратов, ГСК «Трамвайщик», литер В, гараж 112
191	64:48:040423:612	путем раздела	г. Саратов, ГСК «Трамвайщик», литер В, гараж 113
192	64:48:040423:612	путем раздела	г. Саратов, ГСК «Трамвайщик», литер В, гараж 114
193	64:48:040423:612	путем раздела	г. Саратов, ГСК «Трамвайщик», литер В, гараж 115
194	64:48:040423:612	путем раздела	г. Саратов, ГСК «Трамвайщик», литер В, гараж 116
195	64:48:040423:612	путем раздела	г. Саратов, ГСК

			«Трамвайщик», литер В, гараж 117
196	64:48:040423:612	путем раздела	г. Саратов, ГСК «Трамвайщик», литер В, гараж 118
197	64:48:040423:612	путем раздела	г. Саратов, ГСК «Трамвайщик», литер В, гараж 119
198	64:48:040423:612	путем раздела	г. Саратов, ГСК «Трамвайщик», литер В, гараж 120
199	64:48:040423:612	путем раздела	г. Саратов, ГСК «Трамвайщик», литер В, гараж 121
200	64:48:040423:612	путем раздела	г. Саратов, ГСК «Трамвайщик», литер В, гараж 122
201	64:48:040423:612	путем раздела	г. Саратов, ГСК «Трамвайщик», литер В, гараж 123
202	64:48:040423:612	путем раздела	г. Саратов, ГСК «Трамвайщик», литер В, гараж 124
203	64:48:040423:612	путем раздела	г. Саратов, ГСК «Трамвайщик», литер В, гараж 125
204	64:48:040423:612	путем раздела	г. Саратов, ГСК «Трамвайщик», литер В, гараж 126
205	-	из земель, находящихся в государственной или муниципальной собственности	г. Саратов, ГСК «Трамвайщик», литер В, гараж 127
206	-	из земель, находящихся в государственной или муниципальной собственности	г. Саратов, ГСК «Трамвайщик», литер В, гараж 128
207	-	из земель, находящихся в государственной или муниципальной собственности	г. Саратов, ГСК «Трамвайщик», литер В, гараж 129
208	-	из земель, находящихся в государственной или муниципальной собственности	г. Саратов, ГСК «Трамвайщик», литер В, гараж 130

209	-	из земель, находящихся в государственной или муниципальной собственности	г. Саратов, ГСК «Трамвайщик», литер В, гараж 131
210	-	из земель, находящихся в государственной или муниципальной собственности	г. Саратов, ГСК «Трамвайщик», литер Г, гараж 133
211	-	из земель, находящихся в государственной или муниципальной собственности	г. Саратов, ГСК «Трамвайщик», литер Д, гараж 135
212	-	из земель, находящихся в государственной или муниципальной собственности	г. Саратов, ГСК «Трамвайщик», литер Д, гараж 136
213	-	из земель, находящихся в государственной или муниципальной собственности	г. Саратов, ГСК «Трамвайщик», литер Д, гараж 137
214	-	из земель, находящихся в государственной или муниципальной собственности	г. Саратов, ГСК «Трамвайщик», литер Д, гараж 138
215	-	из земель, находящихся в государственной или муниципальной собственности	г. Саратов, ГСК «Трамвайщик», литер Д, гараж 139
216	-	из земель, находящихся в государственной или муниципальной собственности	г. Саратов, ГСК «Трамвайщик», литер Д, гараж 140
217	-	из земель, находящихся в государственной или муниципальной собственности	г. Саратов, ГСК «Трамвайщик», литер Д, гараж 141
218	-	из земель, находящихся в государственной или муниципальной собственности	г. Саратов, ГСК «Трамвайщик», литер Д, гараж 142
219	-	из земель, находящихся в государственной или муниципальной собственности	г. Саратов, ГСК «Трамвайщик», литер Д, гараж 143
220	-	из земель, находящихся в	г. Саратов, ГСК

		государственной или муниципальной собственности	«Трамвайщик», литер Д, гараж 144
221	-	из земель, находящихся в государственной или муниципальной собственности	г. Саратов, ГСК «Трамвайщик», литер Д, гараж 145
222	-	из земель, находящихся в государственной или муниципальной собственности	г. Саратов, ГСК «Трамвайщик», литер Д, гараж 146
223	-	из земель, находящихся в государственной или муниципальной собственности	г. Саратов, ГСК «Трамвайщик», литер Д, гараж 147
224	-	из земель, находящихся в государственной или муниципальной собственности	г. Саратов, ГСК «Трамвайщик», литер Д, гараж 148
225	-	из земель, находящихся в государственной или муниципальной собственности	г. Саратов, ГСК «Трамвайщик», литер Д, гараж 149
226	-	из земель, находящихся в государственной или муниципальной собственности	г. Саратов, ГСК «Трамвайщик», литер Д, гараж 150
227	-	из земель, находящихся в государственной или муниципальной собственности	г. Саратов, ГСК «Трамвайщик», литер Д, гараж 151
228	-	из земель, находящихся в государственной или муниципальной собственности	г. Саратов, ГСК «Трамвайщик», литер Д, гараж 152
229	-	из земель, находящихся в государственной или муниципальной собственности	г. Саратов, ГСК «Трамвайщик», литер Д, гараж 153
230	-	из земель, находящихся в государственной или муниципальной собственности	г. Саратов, ГСК «Трамвайщик», литер Д, гараж 154
231	-	из земель, находящихся в государственной или	г. Саратов, ГСК «Трамвайщик»,

		муниципальной собственности	литер Е, гараж 155
232	-	из земель, находящихся в государственной или муниципальной собственности	г. Саратов, ГСК «Трамвайщик», литер Е, гараж 156
233	-	из земель, находящихся в государственной или муниципальной собственности	г. Саратов, ГСК «Трамвайщик», литер Е, гараж 157
234	-	из земель, находящихся в государственной или муниципальной собственности	г. Саратов, ГСК «Трамвайщик», литер Е, гараж 158
235	-	из земель, находящихся в государственной или муниципальной собственности	г. Саратов, ГСК «Трамвайщик», литер Е, гараж 159
236	-	из земель, находящихся в государственной или муниципальной собственности	г. Саратов, ГСК «Трамвайщик», литер Е, гараж 160
237	-	из земель, находящихся в государственной или муниципальной собственности	г. Саратов, ГСК «Трамвайщик», литер Е, гараж 161
238	-	из земель, находящихся в государственной или муниципальной собственности	г. Саратов, ГСК «Трамвайщик», литер Е, гараж 162
239	-	из земель, находящихся в государственной или муниципальной собственности	г. Саратов, ГСК «Трамвайщик», литер Е, гараж 163
240	-	из земель, находящихся в государственной или муниципальной собственности	г. Саратов, ГСК «Трамвайщик», литер Е, гараж 164
241	-	из земель, находящихся в государственной или муниципальной собственности	г. Саратов, ГСК «Трамвайщик», литер Е, гараж 165
242	-	из земель, находящихся в государственной или муниципальной	г. Саратов, ГСК «Трамвайщик», литер Е, гараж 166



		собственности	
243	-	из земель, находящихся в государственной или муниципальной собственности	Саратовская обл., г. Саратов, ул. Романтиков, б/н
244	64:48:040425:26	путем раздела	г. Саратов, ГСК "Панорама II", гараж 3
245	64:48:040425:26	путем раздела	г. Саратов, ГСК "Панорама II", гараж 4
246	64:48:040425:26	путем раздела	г. Саратов, ГСК "Панорама II", гараж 6
247	64:48:040425:26	путем раздела	г. Саратов, ГСК "Панорама II", гараж 8
248	64:48:040425:26	путем раздела	г. Саратов, ГСК "Панорама II", гараж 13
249	64:48:040425:26	путем раздела	г. Саратов, ГСК "Панорама II", гараж 14
250	64:48:040425:26	путем раздела	г. Саратов, ГСК "Панорама II", гараж 15
251	64:48:040425:26	путем раздела	г. Саратов, ГСК "Панорама II", гараж 16
252	64:48:040425:26	путем раздела	г. Саратов, ГСК "Панорама II", гараж 17
253	64:48:040425:26	путем раздела	г. Саратов, ГСК "Панорама II", гараж 21
254	64:48:040425:26	путем раздела	г. Саратов, ГСК "Панорама II", гараж 22
255	64:48:040425:26	путем раздела	г. Саратов, ГСК "Панорама II", гараж 23
256	64:48:040425:26	путем раздела	г. Саратов, ГСК "Панорама II", гараж 24
257	64:48:040425:26	путем раздела	г. Саратов, ГСК "Панорама II", гараж 29
258	64:48:040425:26	путем раздела	г. Саратов, ГСК "Панорама II", гараж 31
259	64:48:040425:26	путем раздела	г. Саратов, ГСК "Панорама II", гараж 33
260	64:48:040425:26	путем раздела	г. Саратов, ГСК "Панорама II", гараж 35
261	64:48:040425:26	путем раздела	г. Саратов, ГСК "Панорама II", гараж 36
262	64:48:040425:26	путем раздела	г. Саратов, ГСК "Панорама II", гараж 41
263	64:48:040425:26	путем раздела	г. Саратов, ГСК "Панорама II", гараж 42

264	64:48:040425:26	путем раздела	г. Саратов, ГСК "Панорама II", гараж 43
265	64:48:040425:26	путем раздела	г. Саратов, ГСК "Панорама II", гараж 45
266	64:48:040425:26	путем раздела	г. Саратов, ГСК "Панорама II", гараж 49
267	64:48:040425:26	путем раздела	г. Саратов, ГСК "Панорама II", гараж 51
268	64:48:040425:26	путем раздела	г. Саратов, ГСК "Панорама II", гараж 53
269	64:48:040425:26	путем раздела	г. Саратов, ГСК "Панорама II", гараж 54
270	64:48:040425:26	путем раздела	г. Саратов, ГСК "Панорама II", гараж 55
271	64:48:040425:26	путем раздела	г. Саратов, ГСК "Панорама II", гараж 60
272	64:48:040425:26	путем раздела	г. Саратов, ГСК "Панорама II", гараж 62
273	64:48:040425:26	путем раздела	г. Саратов, ГСК "Панорама II", гараж 63
274	64:48:040425:26	путем раздела	г. Саратов, ГСК "Панорама II", гараж 64
275	64:48:040425:26	путем раздела	г. Саратов, ГСК "Панорама II", гараж 65
276	64:48:040425:26	путем раздела	г. Саратов, ГСК "Панорама II", гараж 66
277	64:48:040425:26	путем раздела	г. Саратов, ГСК "Панорама II", гараж 67
278	64:48:040425:26	путем раздела	г. Саратов, ГСК "Панорама II", гараж 68
279	64:48:040425:26	путем раздела	г. Саратов, ГСК "Панорама II", гараж 74
280	64:48:040425:26	путем раздела	г. Саратов, ГСК "Панорама II", гараж 76
281	64:48:040425:26	путем раздела	г. Саратов, ГСК "Панорама II", гараж 77
282	64:48:040425:26	путем раздела	г. Саратов, ГСК "Панорама II", гараж 78
283	64:48:040425:26	путем раздела	г. Саратов, ГСК "Панорама II", гараж 79
284	64:48:040425:26	путем раздела	г. Саратов, ГСК "Панорама II", гараж 80
285	64:48:040425:26	путем раздела	г. Саратов, ГСК "Панорама II", гараж 81
286	64:48:040425:26	путем раздела	г. Саратов, ГСК

			"Панорама II", гараж 82
287	64:48:040425:26	путем раздела	г. Саратов, ГСК "Панорама II", гараж 83
288	64:48:040425:26	путем раздела	г. Саратов, ГСК "Панорама II", гараж 84
289	64:48:040425:26	путем раздела	г. Саратов, ГСК "Панорама II", гараж 85
290	64:48:040425:26	путем раздела	г. Саратов, ГСК "Панорама II", гараж 86
291	64:48:040425:26	путем раздела	г. Саратов, ГСК "Панорама II", гараж 87
292	64:48:040425:26	путем раздела	г. Саратов, ГСК "Панорама II", гараж 88
293	64:48:040425:26	путем раздела	г. Саратов, ГСК "Панорама II", гараж 90
294	64:48:040425:26	путем раздела	г. Саратов, ГСК "Панорама II", гараж 160
295	64:48:040425:26	путем раздела	г. Саратов, ГСК "Панорама II", гараж 159
296	64:48:040425:26	путем раздела	г. Саратов, ГСК "Панорама II", гараж 158
297	64:48:040425:26	путем раздела	г. Саратов, ГСК "Панорама II", гараж 157
298	64:48:040425:26	путем раздела	г. Саратов, ГСК "Панорама II", гараж 156
299	64:48:040425:26	путем раздела	г. Саратов, ГСК "Панорама II", гараж 164
300	64:48:040425:26	путем раздела	г. Саратов, ГСК "Панорама II", гараж 165
301	64:48:040425:26	путем раздела	г. Саратов, ГСК "Панорама II", гараж 166
302	64:48:040425:26	путем раздела	г. Саратов, ГСК "Панорама II", гараж 167
303	64:48:040425:26	путем раздела	г. Саратов, ГСК "Панорама II", гараж 168

304	64:48:040425:26	путем раздела	Саратовская обл., г. Саратов, ул. Романтиков, б/н
-----	-----------------	---------------	---

## 2 Этап

<i>Условный номер образуемого земельного участка</i>	<i>Кадастровый номер земельного участка, из которого образуется земельный участок</i>	<i>Способ образования земельного участка</i>	<i>Адрес образуемого земельного участка</i>
305	участки, сформированные на 1-м этапе (№№ 1-34)	путем объединения	Саратовская обл., г. Саратов, ул. Романтиков, б/н
306	участки, сформированные на 1-м этапе (№№ 36-79) и земельный участок с кадастровым номером 64:48:040424:1296	путем объединения	Саратовская обл., г. Саратов, ул. Романтиков, б/н
307	участки, сформированные на 1-м этапе (№№ 82-243) и земельные участки с кадастровыми номерами 64:48:040424:1045, 64:48:040424:1044, 64:48:040424:1057	путем объединения	Саратовская обл., г. Саратов, ул. Романтиков, б/н
308	участки, сформированные на 1-м этапе (№№ 244-303) и земельные участки с кадастровыми номерами 64:48:040425:7551, 64:48:040425:7530,	путем объединения	Саратовская обл., г. Саратов, ул. Романтиков, б/н

64:48:040425:7565, 64:48:040425:7547, 64:48:040425:1426, 64:48:040425:7585, 64:48:040425:7508, 64:48:040425:7525, 64:48:040425:7575, 64:48:040425:7576, 64:48:040425:7562, 64:48:040425:1414, 64:48:040425:7579, 64:48:040425:7545, 64:48:040425:7550, 64:48:040425:7577, 64:48:040425:7570, 64:48:040425:1420, 64:48:040425:1436, 64:48:040425:7546, 64:48:040425:7568, 64:48:040425:7584, 64:48:040425:1440, 64:48:040425:7555, 64:48:040425:7544, 64:48:040425:7537, 64:48:040425:7569, 64:48:040425:7563, 64:48:040425:7560, 64:48:040425:7559, 64:48:040425:7571, 64:48:040425:7564, 64:48:040425:7580, 64:48:040425:7549, 64:48:040425:7535, 64:48:040425:7536, 64:48:040425:7534, 64:48:040425:7533, 64:48:040425:7587, 64:48:040425:7586		
---	--	--

*3 Этап*

<i>Условный номер образуемого земельного участка</i>	<i>Кадастровый номер земельного участка, из которого образуется земельный участок</i>	<i>Способ образования земельного участка</i>	<i>Адрес образуемого земельного участка</i>
309	участки, сформированные на 2-м этапе (№№ 305-308)	путем объединения	Саратовская обл., г. Саратов, ул. Романтиков, б/н

*Примечание:*

*\*Адреса земельных участков, представленные в проекте межевания территории, являются условными и подлежат уточнению, в случае необходимости, в комитете по архитектуре администрации муниципального образования «Город Саратов».*



**4. Вид разрешенного использования образуемых земельных участков***1 Этап*

<i>№ на ЧМТ (Условное обозначение земельного участка)</i>	<i>Вид разрешенного использования земельного участка в соответствии с ПЗЗ / классификатора ВРИ / либо по документу</i>	<i>Код ВРИ по классифи- катору</i>
<b>1</b>	<b>2</b>	<b>3</b>
1-33 (ГСК "Механизатор-90")	Размещение отдельно стоящих и пристроенных гаражей, в том числе подземных, предназначенных для хранения автотранспорта, в том числе с разделением на машино-места, за исключением служебных гаражей	2.7.1
34, 35	Улично-дорожная сеть	12.0.1
36-77 (ГСК "Нива-86")	Размещение отдельно стоящих и пристроенных гаражей, в том числе подземных, предназначенных для хранения автотранспорта, в том числе с разделением на машино-места, за исключением служебных гаражей	2.7.1
78, 79, 80	Улично-дорожная сеть	12.0.1
81	гослесополоса	-
82-242 (ГСК "Трамвайщик")	Размещение отдельно стоящих и пристроенных гаражей, в том числе подземных, предназначенных для хранения автотранспорта, в том числе с разделением на машино-места, за исключением служебных гаражей	2.7.1
243	Улично-дорожная сеть	12.0.1
244-303 (ГСК "Панорама II")	Размещение отдельно стоящих и пристроенных гаражей, в том числе подземных, предназначенных для хранения автотранспорта, в том числе с разделением на машино-места, за исключением служебных гаражей	2.7.1
304	Улично-дорожная сеть	12.0.1

## 2 Этап

<i>№ на ЧМТ (Условное обозначение земельного участка)</i>	<i>Вид разрешенного использования земельного участка в соответствии с ПЗЗ/ классификатора ВРИ / либо по документу</i>	<i>Код ВРИ по классиф икатору</i>
<b>1</b>	<b>2</b>	<b>3</b>
305-308	Улично-дорожная сеть	12.0.1

## 3 Этап

<i>№ на ЧМТ (Условное обозначение земельного участка)</i>	<i>Вид разрешенного использования земельного участка в соответствии с ПЗЗ/ классификатора ВРИ / либо по документу</i>	<i>Код ВРИ по классиф икатору</i>
<b>1</b>	<b>2</b>	<b>3</b>
309	Улично-дорожная сеть	12.0.1

Примечание:

*\*Земельные участки с видом разрешенного использования «Улично-дорожная сеть», образуются под размещение объектов улично-дорожной сети: автомобильных дорог, трамвайных путей и пешеходных тротуаров в границах населенных пунктов, пешеходных переходов, бульваров, площадей, проездов, велодорожек и объектов велотранспортной и инженерной инфраструктуры; размещение придорожных стоянок (парковок) транспортных средств в границах городских улиц и дорог, за исключением предусмотренных видами разрешенного использования с кодами 2.7.1, 4.9, 7.2.3, а также некапитальных сооружений, предназначенных для охраны транспортных средств, в соответствии с п.4 ст. 36 Градостроительного кодекса регламенты в отношении земельных участков, предназначенных для размещения линейных объектов и (или) занятые линейными объектами не устанавливаются, таким образом, вид разрешенного использования установлен в соответствии с Приказом Министерства экономического развития РФ от 1 сентября 2014 г. N 540 (с изменениями от 4 февраля 2019 г.) "Об утверждении классификатора видов разрешенного использования земельных участков".*

*\*Согласно п. 5.4 Правил землепользования и застройки муниципального образования "Город Саратов" (далее по тексту - Правила) в случае если*

*земельные участки образуются из земель, находящихся в государственной или муниципальной собственности, и предоставляются в порядке статьи 39.20 Земельного кодекса Российской Федерации гражданам и юридическим лицам, имеющим в собственности, безвозмездном пользовании, хозяйственном ведении или оперативном управлении здания, строения, сооружения, находящиеся на таких земельных участках, и на момент образования и предоставления земельные участки имеют вид разрешенного использования, не соответствующий Правилам, земельные участки образуются и предоставляются гражданам и юридическим лицам с существующими на момент их образования разрешенными видами использования расположенных на них зданий, строений, сооружений (фактическое землепользование). При этом фактические виды разрешенного использования объектов недвижимости устанавливаются на основании видов разрешенного использования, предусмотренных действующими Правилами.*

## 5. Сведения об изымаемых земельных участках и объектах капитального строительства

*Таблица изъятий земельных участков  
(ГСК «Механизатор-90»)*

<i>Порядковый № на ЧМТ</i>	<i>Адресный ориентир</i>	<i>Площадь под изъятие</i>
1	г. Саратов, ГСК "Механизатор-90", гараж 1	29
2	г. Саратов, ГСК "Механизатор-90", гараж 2	24
3	г. Саратов, ГСК "Механизатор-90", гараж 3	26
4	г. Саратов, ГСК "Механизатор-90", гараж 4	28
5	г. Саратов, ГСК "Механизатор-90", гараж 5	26
6	г. Саратов, ГСК "Механизатор-90", гараж 6	24
7	г. Саратов, ГСК "Механизатор-90", гараж 7	26
8	г. Саратов, ГСК "Механизатор-90", гараж 8	25
9	г. Саратов, ГСК "Механизатор-90", гараж 9	25
10	г. Саратов, ГСК "Механизатор-90", гараж 10	27
11	г. Саратов, ГСК "Механизатор-90", гараж 11	25
12	г. Саратов, ГСК "Механизатор-90", гараж 12	25
13	г. Саратов, ГСК "Механизатор-90", гараж 13	26
14	г. Саратов, ГСК "Механизатор-90", гараж 14	26
15	г. Саратов, ГСК "Механизатор-90", гараж 15	26
16	г. Саратов, ГСК "Механизатор-90", гараж 16	26
17	г. Саратов, ГСК "Механизатор-90", гараж 17	26
18	г. Саратов, ГСК "Механизатор-90", гараж 18	26
19	г. Саратов, ГСК "Механизатор-90", гараж 19	27
20	г. Саратов, ГСК "Механизатор-90", гараж 20	27
21	г. Саратов, ГСК "Механизатор-90", гараж 21	27
22	г. Саратов, ГСК "Механизатор-90", гараж 22	31
23	г. Саратов, ГСК "Механизатор-90", гараж 23	28
24	г. Саратов, ГСК "Механизатор-90", гараж 24	27
25	г. Саратов, ГСК "Механизатор-90", гараж 25	27
26	г. Саратов, ГСК "Механизатор-90", гараж 26	29
27	г. Саратов, ГСК "Механизатор-90", гараж 27	26
28	г. Саратов, ГСК "Механизатор-90", гараж 28	25
29	г. Саратов, ГСК "Механизатор-90", гараж 29	27
30	г. Саратов, ГСК "Механизатор-90", гараж 30	26
31	г. Саратов, ГСК "Механизатор-90", гараж 31	25
32	г. Саратов, ГСК "Механизатор-90", гараж 32	23
33	г. Саратов, ГСК "Механизатор-90", гараж 33	28

*Таблица изъятий объектов капитального строительства  
(ГСК «Механизатор-90»)*

<b>Порядковый № на ЧМТ</b>	<b>Адресный ориентир</b>
1	г. Саратов, ГСК "Механизатор-90", гараж 1
2	г. Саратов, ГСК "Механизатор-90", гараж 2
3	г. Саратов, ГСК "Механизатор-90", гараж 3
4	г. Саратов, ГСК "Механизатор-90", гараж 4
5	г. Саратов, ГСК "Механизатор-90", гараж 5
6	г. Саратов, ГСК "Механизатор-90", гараж 6
7	г. Саратов, ГСК "Механизатор-90", гараж 7
8	г. Саратов, ГСК "Механизатор-90", гараж 8
9	г. Саратов, ГСК "Механизатор-90", гараж 9
10	г. Саратов, ГСК "Механизатор-90", гараж 10
11	г. Саратов, ГСК "Механизатор-90", гараж 11
12	г. Саратов, ГСК "Механизатор-90", гараж 12
13	г. Саратов, ГСК "Механизатор-90", гараж 13
14	г. Саратов, ГСК "Механизатор-90", гараж 14
15	г. Саратов, ГСК "Механизатор-90", гараж 15
16	г. Саратов, ГСК "Механизатор-90", гараж 16
17	г. Саратов, ГСК "Механизатор-90", гараж 17
18	г. Саратов, ГСК "Механизатор-90", гараж 18
19	г. Саратов, ГСК "Механизатор-90", гараж 19
20	г. Саратов, ГСК "Механизатор-90", гараж 20
21	г. Саратов, ГСК "Механизатор-90", гараж 21
22	г. Саратов, ГСК "Механизатор-90", гараж 22
23	г. Саратов, ГСК "Механизатор-90", гараж 23
24	г. Саратов, ГСК "Механизатор-90", гараж 24
25	г. Саратов, ГСК "Механизатор-90", гараж 25
26	г. Саратов, ГСК "Механизатор-90", гараж 26
27	г. Саратов, ГСК "Механизатор-90", гараж 27
28	г. Саратов, ГСК "Механизатор-90", гараж 28
29	г. Саратов, ГСК "Механизатор-90", гараж 29
30	г. Саратов, ГСК "Механизатор-90", гараж 30
31	г. Саратов, ГСК "Механизатор-90", гараж 31
32	г. Саратов, ГСК "Механизатор-90", гараж 32
33	г. Саратов, ГСК "Механизатор-90", гараж 33

*Таблица изъятий земельных участков  
(ГСК «Нива-86»)*

<b>Порядковый № на ЧМТ</b>	<b>Адресный ориентир</b>	<b>Кадастровый номер земельного участка</b>	<b>Площадь под изъятие</b>
1	г. Саратов, ГСК «Нива-86», гараж 48	-	31
2	г. Саратов, ГСК «Нива-86», гараж 49	-	46
3	г. Саратов, ГСК «Нива-86», гараж 50	-	35
4	г. Саратов, ГСК «Нива-86», гараж 51	-	29
5	г. Саратов, ГСК «Нива-86», гараж 52	-	29
6	г. Саратов, ГСК «Нива-86», гараж 53	-	28
7	г. Саратов, ГСК «Нива-86», гараж 54	-	33
8	г. Саратов, ГСК «Нива-86», гараж 55	-	28
9	г. Саратов, ГСК «Нива-86», гараж 56	-	28
10	г. Саратов, ГСК «Нива-86», гараж 57	-	27
11	г. Саратов, ГСК «Нива-86», гараж 58	-	28
12	г. Саратов, ул. Перспективная, ГСК "Нива-86", гараж № 59 в Ленинском районе	64:48:040424:1296	28
13	г. Саратов, ГСК «Нива-86», гараж 60	-	29
14	г. Саратов, ГСК «Нива-86», гараж 61	-	32
15	г. Саратов, ГСК «Нива-86», гараж 62	-	30
16	г. Саратов, ГСК «Нива-86», гараж 63	-	24
17	г. Саратов, ГСК «Нива-86», гараж 64	-	29
18	г. Саратов, ГСК «Нива-86», гараж 65	-	27
19	г. Саратов, ГСК «Нива-86», гараж 66	-	28
20	г. Саратов, ГСК «Нива-86», гараж 67	-	27
21	г. Саратов, ГСК «Нива-86», гараж 68	-	27
22	г. Саратов, ГСК «Нива-86», гараж 69	-	27
23	г. Саратов, ГСК «Нива-86», гараж 70	-	30
24	г. Саратов, ГСК «Нива-86», гараж 71	-	30
25	г. Саратов, ГСК «Нива-86», гараж 72	-	26
26	г. Саратов, ГСК «Нива-86», гараж 73	-	29
27	г. Саратов, ГСК «Нива-86», гараж 74	-	31
28	г. Саратов, ГСК «Нива-86», гараж 75	-	27
29	г. Саратов, ГСК «Нива-86», гараж 76	-	28
30	г. Саратов, ГСК «Нива-86», гараж 77	-	31
31	г. Саратов, ГСК «Нива-86», гараж 78	-	31
32	г. Саратов, ГСК «Нива-86», гараж 78а	-	47
33	г. Саратов, ГСК «Нива-86», гараж 79	-	29



34	г. Саратов, ГСК «Нива-86», гараж 80	-	26
35	г. Саратов, ГСК «Нива-86», гараж 81	-	27
36	г. Саратов, ГСК «Нива-86», гараж 82	-	27
37	г. Саратов, ГСК «Нива-86», гараж 83	-	26
38	г. Саратов, ГСК «Нива-86», гараж 84	-	27
39	г. Саратов, ГСК «Нива-86», гараж 85	-	28
40	г. Саратов, ГСК «Нива-86», гараж 86	-	28
41	г. Саратов, ГСК «Нива-86», гараж 87	-	26
42	г. Саратов, ГСК «Нива-86», гараж 88	-	30
43	г. Саратов, ГСК «Нива-86», гараж 89	-	34

Таблица изъятий объектов капитального строительства  
(ГСК «Нива-86»)

<b>Порядковый № на ЧМТ</b>	<b>Адресный ориентир</b>	<b>Кадастровый номер объекта капитального строительства</b>
1	г. Саратов, ГСК «Нива-86», гараж 48	-
2	г. Саратов, ГСК «Нива-86», гараж 49	-
3	г. Саратов, ГСК «Нива-86», гараж 50	-
4	г. Саратов, ГСК «Нива-86», гараж 51	-
5	г. Саратов, ГСК «Нива-86», гараж 52	-
6	г. Саратов, ГСК «Нива-86», гараж 53	-
7	г. Саратов, ГСК «Нива-86», гараж 54	-
8	г. Саратов, ГСК «Нива-86», гараж 55	-
9	г. Саратов, ГСК «Нива-86», гараж 56	-
10	г. Саратов, ГСК «Нива-86», гараж 57	-
11	г. Саратов, ГСК «Нива-86», гараж 58	-
12	Саратовская область, г Саратов, ул Перспективная, гараж 59, ГСК "Нива-86"	64:48:040424:1319
13	г. Саратов, ГСК «Нива-86», гараж 60	-
14	г. Саратов, ГСК «Нива-86», гараж 61	-
15	г. Саратов, ГСК «Нива-86», гараж 62	-
16	г. Саратов, ГСК «Нива-86», гараж 63	-
17	г. Саратов, ГСК «Нива-86», гараж 64	-
18	г. Саратов, ГСК «Нива-86», гараж 65	-
19	г. Саратов, ГСК «Нива-86», гараж 66	-
20	г. Саратов, ГСК «Нива-86», гараж 67	-
21	г. Саратов, ГСК «Нива-86», гараж 68	-
22	г. Саратов, ГСК «Нива-86», гараж 69	-
23	г. Саратов, ГСК «Нива-86», гараж 70	-
24	г. Саратов, ГСК «Нива-86», гараж 71	-

25	г. Саратов, ГСК «Нива-86», гараж 72	-
26	г. Саратов, ГСК «Нива-86», гараж 73	-
27	г. Саратов, ГСК «Нива-86», гараж 74	-
28	г. Саратов, ГСК «Нива-86», гараж 75	-
29	г. Саратов, ГСК «Нива-86», гараж 76	-
30	г. Саратов, ГСК «Нива-86», гараж 77	-
31	г. Саратов, ГСК «Нива-86», гараж 78	-
32	г. Саратов, ГСК «Нива-86», гараж 78а	-
33	г. Саратов, ГСК «Нива-86», гараж 79	-
34	г. Саратов, ГСК «Нива-86», гараж 80	-
35	г. Саратов, ГСК «Нива-86», гараж 81	-
36	г. Саратов, ГСК «Нива-86», гараж 82	-
37	г. Саратов, ГСК «Нива-86», гараж 83	-
38	г. Саратов, ГСК «Нива-86», гараж 84	-
39	г. Саратов, ГСК «Нива-86», гараж 85	-
40	г. Саратов, ГСК «Нива-86», гараж 86	-
41	г. Саратов, ГСК «Нива-86», гараж 87	-
42	г. Саратов, ГСК «Нива-86», гараж 88	-
43	г. Саратов, ГСК «Нива-86», гараж 89	-

*Таблица изъятий земельных участков  
(ГСК «Трамвайщик»)*

<b>Порядковый № на ЧМТ</b>	<b>Адресный ориентир</b>	<b>Кадастровый номер земельного участка</b>	<b>Площадь под изъятие</b>
1	г. Саратов, ГСК «Трамвайщик», литер А, гараж 1	-	31
2	г. Саратов, ГСК «Трамвайщик», литер А, гараж 2	-	28
3	г. Саратов, ГСК «Трамвайщик», литер А, гараж 3	-	27
4	г. Саратов, ГСК «Трамвайщик», литер А, гараж 4	-	26
5	г. Саратов, ГСК «Трамвайщик», литер А, гараж 5	-	27
6	г. Саратов, ГСК «Трамвайщик», литер А, гараж 6	-	28
7	г. Саратов, ГСК «Трамвайщик», литер А, гараж 7	-	26
8	г. Саратов, ГСК «Трамвайщик»,	-	26

	литер А, гараж 8		
9	г. Саратов, ГСК «Трамвайщик», литер А, гараж 9	-	27
10	г. Саратов, ГСК «Трамвайщик», литер А, гараж 10	-	27
11	г. Саратов, ГСК «Трамвайщик», литер А, гараж 11	-	27
12	г. Саратов, ГСК «Трамвайщик», литер А, гараж 12	-	28
13	г. Саратов, ГСК «Трамвайщик», литер А, гараж 13	-	28
14	г. Саратов, ГСК «Трамвайщик», литер А, гараж 14	-	28
15	г. Саратов, ГСК «Трамвайщик», литер А, гараж 15	-	28
16	г. Саратов, ГСК «Трамвайщик», литер А, гараж 16	-	27
17	г. Саратов, ГСК «Трамвайщик», литер А, гараж 17	-	25
18	г. Саратов, ГСК «Трамвайщик», литер А, гараж 18	-	27
19	Саратовская область, г Саратов, проезд 1-й Рижский, ГСК "Трамвайщик" в Ленинском районе	64:48:040424:1045	29
20	Саратовская область, г. Саратов, 1-й Рижский проезд, б/н	64:48:040424:1044	29
21	г. Саратов, ГСК «Трамвайщик», литер А, гараж 21	-	29
22	г. Саратов, ГСК «Трамвайщик», литер А, гараж 22	-	27
23	г. Саратов, ГСК «Трамвайщик», литер А, гараж 23	-	27
24	г. Саратов, ГСК «Трамвайщик», литер А, гараж 24	-	29
25	г. Саратов, ГСК «Трамвайщик», литер А, гараж 25	-	30
26	г. Саратов, ГСК «Трамвайщик», литер А, гараж 26	-	35
27	г. Саратов, ГСК «Трамвайщик», литер А, гараж 27	-	29
28	г. Саратов, ГСК «Трамвайщик», литер Б, гараж 28	-	27

29	г. Саратов, ГСК «Трамвайщик», литер Б, гараж 29	-	31
30	г. Саратов, ГСК «Трамвайщик», литер Б, гараж 30	-	30
31	г. Саратов, ГСК «Трамвайщик», литер Б, гараж 31	-	27
32	г. Саратов, ГСК «Трамвайщик», литер Б, гараж 32	-	29
33	г. Саратов, ГСК «Трамвайщик», литер Б, гараж 33	-	29
34	г. Саратов, ГСК «Трамвайщик», литер Б, гараж 34	-	31
35	Саратовская область, г Саратов, 1-й Рижский проезд, б/н, гаражный бокс № 35 в Ленинском районе	64:48:040424:1057	25
36	г. Саратов, ГСК «Трамвайщик», литер Б, гараж 36	-	27
37	г. Саратов, ГСК «Трамвайщик», литер Б, гараж 37	-	28
38	г. Саратов, ГСК «Трамвайщик», литер Б, гараж 38	-	27
39	г. Саратов, ГСК «Трамвайщик», литер Б, гараж 39	-	29
40	г. Саратов, ГСК «Трамвайщик», литер Б, гараж 40	-	28
41	г. Саратов, ГСК «Трамвайщик», литер Б, гараж 41	-	28
42	г. Саратов, ГСК «Трамвайщик», литер Б, гараж 42	-	27
43	г. Саратов, ГСК «Трамвайщик», литер Б, гараж 43	-	27
44	г. Саратов, ГСК «Трамвайщик», литер Б, гараж 44	-	29
45	г. Саратов, ГСК «Трамвайщик», литер Б, гараж 45	-	26
46	г. Саратов, ГСК «Трамвайщик», литер Б, гараж 46	-	28
47	г. Саратов, ГСК «Трамвайщик», литер Б, гараж 47	-	27
48	г. Саратов, ГСК «Трамвайщик», литер Б, гараж 48	-	27
49	г. Саратов, ГСК «Трамвайщик», литер Б, гараж 49	-	27

50	г. Саратов, ГСК «Трамвайщик», литер Б, гараж 50	-	25
51	г. Саратов, ГСК «Трамвайщик», литер Б, гараж 51	-	31
52	г. Саратов, ГСК «Трамвайщик», литер Б, гараж 52	-	29
53	г. Саратов, ГСК «Трамвайщик», литер Б, гараж 53	-	29
54	г. Саратов, ГСК «Трамвайщик», литер Б, гараж 54	-	31
55	г. Саратов, ГСК «Трамвайщик», литер Б, гараж 55	-	31
56	г. Саратов, ГСК «Трамвайщик», литер Б, гараж 56	-	27
57	г. Саратов, ГСК «Трамвайщик», литер Б, гараж 57	-	26
58	г. Саратов, ГСК «Трамвайщик», литер Б, гараж 58	-	24
59	г. Саратов, ГСК «Трамвайщик», литер Б, гараж 59	-	27
60	г. Саратов, ГСК «Трамвайщик», литер Б, гараж 60	-	27
61	г. Саратов, ГСК «Трамвайщик», литер Б, гараж 61	-	27
62	г. Саратов, ГСК «Трамвайщик», литер Б, гараж 62	-	26
63	г. Саратов, ГСК «Трамвайщик», литер Б, гараж 63	-	27
64	г. Саратов, ГСК «Трамвайщик», литер Б, гараж 64	-	27
65	г. Саратов, ГСК «Трамвайщик», литер Б, гараж 65	-	30
66	г. Саратов, ГСК «Трамвайщик», литер Б, гараж 66	-	28
67	г. Саратов, ГСК «Трамвайщик», литер Б, гараж 67	-	27
68	г. Саратов, ГСК «Трамвайщик», литер Б, гараж 68	-	27
69	г. Саратов, ГСК «Трамвайщик», литер Б, гараж 69	-	28
70	г. Саратов, ГСК «Трамвайщик», литер Б, гараж 70	-	28
71	г. Саратов, ГСК «Трамвайщик»,	-	28

	литер Б, гараж 71		
72	г. Саратов, ГСК «Трамвайщик», литер Б, гараж 72	-	26
73	г. Саратов, ГСК «Трамвайщик», литер Б, гараж 73	-	27
74	г. Саратов, ГСК «Трамвайщик», литер Б, гараж 74	-	29
75	г. Саратов, ГСК «Трамвайщик», литер Б, гараж 75	-	28
76	г. Саратов, ГСК «Трамвайщик», литер Б, гараж 76	-	25
77	г. Саратов, ГСК «Трамвайщик», литер Б, гараж 77		27
78	г. Саратов, ГСК «Трамвайщик», литер Б, гараж 78	-	29
79	г. Саратов, ГСК «Трамвайщик», литер Б, гараж 79	-	90
80	г. Саратов, ГСК «Трамвайщик», литер В, гараж 80	-	25
81	г. Саратов, ГСК «Трамвайщик», литер В, гараж 81	-	26
82	г. Саратов, ГСК «Трамвайщик», литер В, гараж 82	-	28
83	г. Саратов, ГСК «Трамвайщик», литер В, гараж 83	-	26
84	г. Саратов, ГСК «Трамвайщик», литер В, гараж 84	-	27
85	г. Саратов, ГСК «Трамвайщик», литер В, гараж 85	-	27
86	г. Саратов, ГСК «Трамвайщик», литер В, гараж 86	-	25
87	г. Саратов, ГСК «Трамвайщик», литер В, гараж 87	-	27
88	г. Саратов, ГСК «Трамвайщик», литер В, гараж 88	-	29
89	г. Саратов, ГСК «Трамвайщик», литер В, гараж 89	-	30
90	г. Саратов, ГСК «Трамвайщик», литер В, гараж 90	-	28
91	г. Саратов, ГСК «Трамвайщик», литер В, гараж 91	-	29
92	г. Саратов, ГСК «Трамвайщик»,	-	27

	литер В, гараж 92		
93	г. Саратов, ГСК «Трамвайщик», литер В, гараж 93	-	30
94	г. Саратов, ГСК «Трамвайщик», литер В, гараж 94	-	26
95	г. Саратов, ГСК «Трамвайщик», литер В, гараж 95	-	28
96	г. Саратов, ГСК «Трамвайщик», литер В, гараж 96	-	25
97	г. Саратов, ГСК «Трамвайщик», литер В, гараж 97	-	26
98	г. Саратов, ГСК «Трамвайщик», литер В, гараж 98	-	26
99	г. Саратов, ГСК «Трамвайщик», литер В, гараж 99	-	25
100	г. Саратов, ГСК «Трамвайщик», литер В, гараж 100	-	27
101	г. Саратов, ГСК «Трамвайщик», литер В, гараж 101	-	26
102	г. Саратов, ГСК «Трамвайщик», литер В, гараж 102	-	27
103	г. Саратов, ГСК «Трамвайщик», литер В, гараж 103	-	26
104	г. Саратов, ГСК «Трамвайщик», литер В, гараж 104	-	27
105	г. Саратов, ГСК «Трамвайщик», литер В, гараж 105	-	31
106	г. Саратов, ГСК «Трамвайщик», литер В, гараж 106	-	30
107	г. Саратов, ГСК «Трамвайщик», литер В, гараж 107	-	27
108	г. Саратов, ГСК «Трамвайщик», литер В, гараж 108	-	27
109	г. Саратов, ГСК «Трамвайщик», литер В, гараж 109	-	25
110	г. Саратов, ГСК «Трамвайщик», литер В, гараж 110	-	27
111	г. Саратов, ГСК «Трамвайщик», литер В, гараж 111	-	27
112	г. Саратов, ГСК «Трамвайщик», литер В, гараж 112	-	28
113	г. Саратов, ГСК «Трамвайщик», литер В, гараж 113	-	27



114	г. Саратов, ГСК «Трамвайщик», литер В, гараж 114	-	28
115	г. Саратов, ГСК «Трамвайщик», литер В, гараж 115	-	27
116	г. Саратов, ГСК «Трамвайщик», литер В, гараж 116	-	27
117	г. Саратов, ГСК «Трамвайщик», литер В, гараж 117	-	29
118	г. Саратов, ГСК «Трамвайщик», литер В, гараж 118	-	23
119	г. Саратов, ГСК «Трамвайщик», литер В, гараж 119	-	25
120	г. Саратов, ГСК «Трамвайщик», литер В, гараж 120	-	25
121	г. Саратов, ГСК «Трамвайщик», литер В, гараж 121	-	23
122	г. Саратов, ГСК «Трамвайщик», литер В, гараж 122	-	24
123	г. Саратов, ГСК «Трамвайщик», литер В, гараж 123	-	27
124	г. Саратов, ГСК «Трамвайщик», литер В, гараж 124	-	30
125	г. Саратов, ГСК «Трамвайщик», литер В, гараж 125	-	28
126	г. Саратов, ГСК «Трамвайщик», литер В, гараж 126	-	24
127	г. Саратов, ГСК «Трамвайщик», литер В, гараж 127	-	29
128	г. Саратов, ГСК «Трамвайщик», литер В, гараж 128	-	32
129	г. Саратов, ГСК «Трамвайщик», литер В, гараж 129	-	31
130	г. Саратов, ГСК «Трамвайщик», литер В, гараж 130	-	24
131	г. Саратов, ГСК «Трамвайщик», литер В, гараж 131	-	22
132	г. Саратов, ГСК «Трамвайщик», литер Г, гараж 133	-	166
133	г. Саратов, ГСК «Трамвайщик», литер Д, гараж 135	-	26
134	г. Саратов, ГСК «Трамвайщик»,	-	26

	литер Д, гараж 136		
135	г. Саратов, ГСК «Трамвайщик», литер Д, гараж 137	-	26
136	г. Саратов, ГСК «Трамвайщик», литер Д, гараж 138	-	27
137	г. Саратов, ГСК «Трамвайщик», литер Д, гараж 139	-	27
138	г. Саратов, ГСК «Трамвайщик», литер Д, гараж 140	-	27
139	г. Саратов, ГСК «Трамвайщик», литер Д, гараж 141	-	27
140	г. Саратов, ГСК «Трамвайщик», литер Д, гараж 142	-	28
141	г. Саратов, ГСК «Трамвайщик», литер Д, гараж 143	-	28
142	г. Саратов, ГСК «Трамвайщик», литер Д, гараж 144	-	28
143	г. Саратов, ГСК «Трамвайщик», литер Д, гараж 145	-	28
144	г. Саратов, ГСК «Трамвайщик», литер Д, гараж 146	-	28
145	г. Саратов, ГСК «Трамвайщик», литер Д, гараж 147	-	29
146	г. Саратов, ГСК «Трамвайщик», литер Д, гараж 148	-	29
147	г. Саратов, ГСК «Трамвайщик», литер Д, гараж 149	-	29
148	г. Саратов, ГСК «Трамвайщик», литер Д, гараж 150	-	29
149	г. Саратов, ГСК «Трамвайщик», литер Д, гараж 151	-	29
150	г. Саратов, ГСК «Трамвайщик», литер Д, гараж 152	-	30
151	г. Саратов, ГСК «Трамвайщик», литер Д, гараж 153	-	30
152	г. Саратов, ГСК «Трамвайщик», литер Д, гараж 154	-	30
153	г. Саратов, ГСК «Трамвайщик», литер Е, гараж 155	-	31
154	г. Саратов, ГСК «Трамвайщик», литер Е, гараж 156	-	31
155	г. Саратов, ГСК «Трамвайщик»,	-	29

	литер Е, гараж 157		
156	г. Саратов, ГСК «Трамвайщик», литер Е, гараж 158	-	28
157	г. Саратов, ГСК «Трамвайщик», литер Е, гараж 159	-	27
158	г. Саратов, ГСК «Трамвайщик», литер Е, гараж 160	-	27
159	г. Саратов, ГСК «Трамвайщик», литер Е, гараж 161	-	27
160	г. Саратов, ГСК «Трамвайщик», литер Е, гараж 162	-	29
161	г. Саратов, ГСК «Трамвайщик», литер Е, гараж 163	-	28
162	г. Саратов, ГСК «Трамвайщик», литер Е, гараж 164	-	27
163	г. Саратов, ГСК «Трамвайщик», литер Е, гараж 165	-	25
164	г. Саратов, ГСК «Трамвайщик», литер Е, гараж 166	-	27

*Таблица изъятий объектов капитального строительства  
(ГСК «Трамвайщик»)*

<b>Порядко- вый № на ЧМТ</b>	<b>Адресный ориентир</b>
1	г. Саратов, ГСК «Трамвайщик», литер А, гараж 1
2	г. Саратов, ГСК «Трамвайщик», литер А, гараж 2
3	г. Саратов, ГСК «Трамвайщик», литер А, гараж 3
4	г. Саратов, ГСК «Трамвайщик», литер А, гараж 4
5	г. Саратов, ГСК «Трамвайщик», литер А, гараж 5
6	г. Саратов, ГСК «Трамвайщик», литер А, гараж 6
7	г. Саратов, ГСК «Трамвайщик», литер А, гараж 7
8	г. Саратов, ГСК «Трамвайщик», литер А, гараж 8
9	г. Саратов, ГСК «Трамвайщик», литер А, гараж 9
10	г. Саратов, ГСК «Трамвайщик», литер А, гараж 10
11	г. Саратов, ГСК «Трамвайщик», литер А, гараж 11
12	г. Саратов, ГСК «Трамвайщик», литер А, гараж 12
13	г. Саратов, ГСК «Трамвайщик», литер А, гараж 13
14	г. Саратов, ГСК «Трамвайщик», литер А, гараж 14
15	г. Саратов, ГСК «Трамвайщик», литер А, гараж 15
16	г. Саратов, ГСК «Трамвайщик», литер А, гараж 16
17	г. Саратов, ГСК «Трамвайщик», литер А, гараж 17
18	г. Саратов, ГСК «Трамвайщик», литер А, гараж 18







141	г. Саратов, ГСК «Трамвайщик», литер Д, гараж 143
142	г. Саратов, ГСК «Трамвайщик», литер Д, гараж 144
143	г. Саратов, ГСК «Трамвайщик», литер Д, гараж 145
144	г. Саратов, ГСК «Трамвайщик», литер Д, гараж 146
145	г. Саратов, ГСК «Трамвайщик», литер Д, гараж 147
146	г. Саратов, ГСК «Трамвайщик», литер Д, гараж 148
147	г. Саратов, ГСК «Трамвайщик», литер Д, гараж 149
148	г. Саратов, ГСК «Трамвайщик», литер Д, гараж 150
149	г. Саратов, ГСК «Трамвайщик», литер Д, гараж 151
150	г. Саратов, ГСК «Трамвайщик», литер Д, гараж 152
151	г. Саратов, ГСК «Трамвайщик», литер Д, гараж 153
152	г. Саратов, ГСК «Трамвайщик», литер Д, гараж 154
153	г. Саратов, ГСК «Трамвайщик», литер Е, гараж 155
154	г. Саратов, ГСК «Трамвайщик», литер Е, гараж 156
155	г. Саратов, ГСК «Трамвайщик», литер Е, гараж 157
156	г. Саратов, ГСК «Трамвайщик», литер Е, гараж 158
157	г. Саратов, ГСК «Трамвайщик», литер Е, гараж 159
158	г. Саратов, ГСК «Трамвайщик», литер Е, гараж 160
159	г. Саратов, ГСК «Трамвайщик», литер Е, гараж 161
160	г. Саратов, ГСК «Трамвайщик», литер Е, гараж 162
161	г. Саратов, ГСК «Трамвайщик», литер Е, гараж 163
162	г. Саратов, ГСК «Трамвайщик», литер Е, гараж 164
163	г. Саратов, ГСК «Трамвайщик», литер Е, гараж 165
164	г. Саратов, ГСК «Трамвайщик», литер Е, гараж 166

*Таблица изъятий земельных участков  
(ГСК «Панорама II»)*

<i>Порядковый № на ЧМТ</i>	<i>Адресный ориентир</i>	<i>Кадастровый номер земельного участка</i>	<i>Площадь под изъятие</i>
1	Саратовская область, г Саратов, ул Безымянная, в р-не трамвайного депо № 3, ГСК "Панорама- II", гараж 1 литер Б в Ленинском районе	64:48:040425:7551	40
2	Саратовская область, г. Саратов, ул. Безымянная, в районе трамвайного депо № 3, ГСК "Панорама-II", гараж № 2 в Ленинском районе	64:48:040425:7530	28
3	г. Саратов, ГСК "Панорама II", гараж 3	-	24



4	г. Саратов, ГСК "Панорама II", гараж 4	-	23
5	Саратовская область, г. Саратов, ул. Безымянная, в районе трамвайного депо № 3, ГСК "Панорама- II", гараж № 5 в Ленинском районе	64:48:040425:7565	22
6	г. Саратов, ГСК "Панорама II", гараж 6	-	23
7	Саратовская область, г. Саратов, ул. Безымянная, в р-не трамвайного депо № 3, ГСК "Панорама- II", гараж 7 в Ленинском районе	64:48:040425:7547	22
8	г. Саратов, ГСК "Панорама II", гараж 8	-	22
9	Саратовская область, г. Саратов, ул. Безымянная, в р-не трамвайного депо №3	64:48:040425:1426	26
10	Российская Федерация, Саратовская область, г. Саратов, ул. Безымянная, в р-не трамвайного депо № 3, ГСК "Панорама- II", гараж 10 в Ленинском районе	64:48:040425:7585	23
11	г. Саратов, ул. Безымянная, в районе трамвайного депо № 3, ГСК "Панорама- II", гараж № 11 в Ленинском районе	64:48:040425:7508	22
12	Российская Федерация, Саратовская область, г. Саратов, ул. Безымянная, в районе трамвайного депо № 3, ГСК "Панорама-II", гараж № 12 в Ленинском районе	64:48:040425:7525	23
13	г. Саратов, ГСК "Панорама II", гараж 13	-	25
14	г. Саратов, ГСК "Панорама II", гараж 14	-	22
15	г. Саратов, ГСК "Панорама II", гараж 15	-	22
16	г. Саратов, ГСК "Панорама II", гараж 16	-	22
17	г. Саратов, ГСК "Панорама II", гараж 17	-	23
18	Российская Федерация, Саратовская область, г. Саратов, ул. Безымянная, в р-не трамвайного депо № 3, ГСК "Панорама- II", гараж 18 в Ленинском районе	64:48:040425:7575	24
19	Российская Федерация, Саратовская область, г. Саратов, ул. Безымянная, в р-не трамвайного депо № 3, ГСК "Панорама- II", гараж № 19 в Ленинском районе	64:48:040425:7576	23
20	Саратовская область, г. Саратов, ул. Безымянная, в районе трамвайного депо № 3, ГСК "Панорама- II", гараж № 20 в Ленинском районе	64:48:040425:7562	23

21	г. Саратов, ГСК "Панорама II", гараж 21	-	25
22	г. Саратов, ГСК "Панорама II", гараж 22	-	23
23	г. Саратов, ГСК "Панорама II", гараж 23	-	23
24	г. Саратов, ГСК "Панорама II", гараж 24	-	22
25	Саратовская обл, г Саратов, ул Безымянная, в р-не трамвайного депо №3	64:48:040425:1414	29
26	Саратовская область, г. Саратов, ул. Безымянная, в районе трамвайного депо № 3, ГСК "Панорама- II", гараж № 26 в Ленинском районе	64:48:040425:7579	25
27	Саратовская область, г Саратов, ул Безымянная, в р-не трамвайного депо № 3, ГСК "Панорама- II", гараж 27 в Ленинском районе	64:48:040425:7545	23
28	Саратовская область, г Саратов, ул Безымянная, в р-не трамвайного депо № 3, ГСК "Панорама- II", гараж 28 в Ленинском районе	64:48:040425:7550	25
29	г. Саратов, ГСК "Панорама II", гараж 29	-	25
30	Российская Федерация, Саратовская область, г Саратов, ул Безымянная, в р-не трамвайного депо № 3, ГСК "Панорама- II", гараж 30 в Ленинском районе	64:48:040425:7577	27
31	г. Саратов, ГСК "Панорама II", гараж 31	-	28
32	г. Саратов, ул. Безымянная, в районе трамвайного депо № 3, ГСК "Панорама- II", гараж № 32 в Ленинском районе	64:48:040425:7570	26
33	г. Саратов, ГСК "Панорама II", гараж 33	-	24
34	Саратовская обл, г Саратов, ул Безымянная, в р-не трамвайного депо №3	64:48:040425:1420	34
35	г. Саратов, ГСК "Панорама II", гараж 35	-	26
36	г. Саратов, ГСК "Панорама II", гараж 36	-	25
37	Саратовская обл, г Саратов, ул Безымянная, в р-не трамвайного депо №3	64:48:040425:1436	121
38	Саратовская область, г Саратов, ул Безымянная, в р-не трамвайного депо № 3, ГСК "Панорама- II", гараж 39 в Ленинском районе	64:48:040425:7546	29
39	г. Саратов, ул. Безымянная, в районе трамвайного депо № 3, ГСК "Панорама- II", гараж № 40 в Ленинском районе	64:48:040425:7568	27
40	г. Саратов, ГСК "Панорама II", гараж 41	-	25
41	г. Саратов, ГСК "Панорама II", гараж 42	-	25

42	г. Саратов, ГСК "Панорама II", гараж 43	-	25
43	Российская Федерация, Саратовская область, г Саратов, ул Безымянная, в р-не трамвайного депо № 3, ГСК "Панорама-II", гараж 44 в Ленинском районе	64:48:040425:7584	24
44	г. Саратов, ГСК "Панорама II", гараж 45	-	25
45	Саратовская обл, г Саратов, ул Безымянная, в р-не трамвайного депо №3	64:48:040425:1440	30
46	г. Саратов, ул. Безымянная, в районе трамвайного депо № 3, ГСК "Панорама-II", гараж 47 в Ленинском районе	64:48:040425:7555	50
47	Саратовская область, г Саратов, ул Безымянная, в районе трамвайного депо № 3, ГСК "Панорама-II", гараж № 48 в Ленинском районе	64:48:040425:7544	22
48	г. Саратов, ГСК "Панорама II", гараж 49	-	22
49	Саратовская область, г Саратов, ул Безымянная, в районе трамвайного депо № 3, ГСК "Панорама-II", гараж № 50 в Ленинском районе	64:48:040425:7537	23
50	г. Саратов, ГСК "Панорама II", гараж 51	-	22
51	Саратовская область, г. Саратов, ул. Безымянная, в районе трамвайного депо № 3, ГСК "Панорама- II", гараж № 52 в Ленинском районе	64:48:040425:7569	23
52	г. Саратов, ГСК "Панорама II", гараж 53	-	21
53	г. Саратов, ГСК "Панорама II", гараж 54	-	24
54	г. Саратов, ГСК "Панорама II", гараж 55	-	22
55	Саратовская область, г Сааратов, ул Безымянная, в р-не трамвайного депо № 3, ГСК "Панорама- II", гараж 56 в Ленинском районе	4:48:040425:7587	24
56	Саратовская область, г. Саратов, ул. Безымянная, в районе трамвайного депо № 3, ГСК "Панорама- II", гараж № 57 в Ленинском районе	64:48:040425:7563	24
57	г. Саратов, ул. Безымянная, в районе трамвайного депо № 3, ГСК "Панорама-II", гараж 58 в Ленинском районе	64:48:040425:7560	22
58	Саратовская область, г Саратов, ул Безымянная, в р-не трамвайного депо № 3, ГСК "Панорама- II", гараж 59 в Ленинском районе	4:48:040425:7586	21

59	г. Саратов, ГСК "Панорама II", гараж 60	-	21
60	Саратовская область, г. Саратов, ул. Безымянная, в районе трамвайного депо № 3, ГСК "Панорама- II", гараж № 61 в Ленинском районе	64:48:040425:7559	21
61	г. Саратов, ГСК "Панорама II", гараж 62	-	24
62	г. Саратов, ГСК "Панорама II", гараж 63	-	22
63	г. Саратов, ГСК "Панорама II", гараж 64	-	22
64	г. Саратов, ГСК "Панорама II", гараж 65	-	24
65	г. Саратов, ГСК "Панорама II", гараж 66	-	22
66	г. Саратов, ГСК "Панорама II", гараж 67	-	21
67	г. Саратов, ГСК "Панорама II", гараж 68	-	25
68	г. Саратов, ул. Безымянная, в районе трамвайного депо № 3, ГСК "Панорама- II", гараж № 73 в Ленинском районе	64:48:040425:7571	40
69	г. Саратов, ГСК "Панорама II", гараж 74	-	46
70	Саратовская область, г. Саратов, ул. Безымянная, в районе трамвайного депо № 3, ГСК "Панорама- II", гараж № 75 в Ленинском районе	64:48:040425:7564	26
71	г. Саратов, ГСК "Панорама II", гараж 76	-	24
72	г. Саратов, ГСК "Панорама II", гараж 77	-	23
73	г. Саратов, ГСК "Панорама II", гараж 78	-	23
74	г. Саратов, ГСК "Панорама II", гараж 79	-	23
75	г. Саратов, ГСК "Панорама II", гараж 80	-	23
76	г. Саратов, ГСК "Панорама II", гараж 81	-	26
77	г. Саратов, ГСК "Панорама II", гараж 82	-	25
78	г. Саратов, ГСК "Панорама II", гараж 83	-	25
79	г. Саратов, ГСК "Панорама II", гараж 84	-	27
80	г. Саратов, ГСК "Панорама II", гараж 85	-	23
81	г. Саратов, ГСК "Панорама II", гараж 86	-	24
82	г. Саратов, ГСК "Панорама II", гараж 87	-	24
83	г. Саратов, ГСК "Панорама II", гараж 88	-	24
84	Российская Федерация, Саратовская область, г. Саратов, ул. Безымянная, в р-не трамвайного депо № 3, ГСК "Панорама- II", гараж 89 в Ленинском районе	64:48:040425:7580	26
85	г. Саратов, ГСК "Панорама II", гараж 90	-	42
86	г. Саратов, ГСК "Панорама II", гараж 160	-	20
87	г. Саратов, ГСК "Панорама II", гараж 159	-	20
88	г. Саратов, ГСК "Панорама II", гараж 158	-	20
89	г. Саратов, ГСК "Панорама II", гараж 157	-	20
90	г. Саратов, ГСК "Панорама II", гараж 156	-	20

91	г. Саратов, ГСК "Панорама II", гараж 164	-	20
92	г. Саратов, ГСК "Панорама II", гараж 165	-	20
93	г. Саратов, ГСК "Панорама II", гараж 166	-	20
94	г. Саратов, ГСК "Панорама II", гараж 167	-	20
95	г. Саратов, ГСК "Панорама II", гараж 168	-	20
96	г. Саратов, ул. Безымянная, в районе трамвайного депо № 3, ГСК "Панорама-II", гараж № 169 в Ленинском районе	64:48:040425:7549	47
97	Саратовская область, г. Саратов, ул. Безымянная, в районе трамвайного депо № 3, ГСК «Панорама-II», гараж 91 в Ленинском районе	64:48:040425:7535	27
98	Саратовская область, г. Саратов, ул. Безымянная, в районе трамвайного депо № 3, ГСК «Панорама-II», лит. В, гараж № 92 в Ленинском районе	64:48:040425:7536	42
99	Саратовская область, г. Саратов, ул. Безымянная, в районе трамвайного депо № 3, ГСК «Панорама-II», гараж № 93 в Ленинском районе	64:48:040425:7534	36
100	Саратовская область, г. Саратов, ул. Безымянная, в районе трамвайного депо № 3, ГСК «Панорама-II», гараж № 94 в Ленинском районе	64:48:040425:7533	28

*Таблица изъятий объектов капитального строительства  
(ГСК «Панорама II»)*

<i>Порядковый № на ЧМТ</i>	<i>Адресный ориентир</i>	<i>Кадастровый номер объекта капитального строительства</i>
1	г. Саратов, ГСК "Панорама II", гараж 1	-
2	г. Саратов, ГСК "Панорама II", гараж 2	-
3	г. Саратов, ГСК "Панорама II", гараж 3	-
4	г. Саратов, ГСК "Панорама II", гараж 4	-
5	г. Саратов, ГСК "Панорама II", гараж 5	-
6	г. Саратов, ГСК "Панорама II", гараж 6	-
7	г. Саратов, ГСК "Панорама II", гараж 7	-
8	г. Саратов, ГСК "Панорама II", гараж 8	-
9	г. Саратов, ГСК "Панорама II", гараж 9	-
10	г. Саратов, ГСК "Панорама II", гараж 10	-
11	Российская Федерация, Саратовская область, г. Саратов, ул. Безымянная, в районе	64:48:040425:7557

	трамвайного депо № 3, ГСК "Панорама-II", гараж № 11 в Ленинском районе	
12	Российская Федерация, Саратовская область, г. Саратов, ул. Безымянная, в районе трамвайного депо № 3, ГСК "Панорама-II", гараж № 12 в Ленинском районе	64:48:040425:7581
13	г. Саратов, ГСК "Панорама II", гараж 13	-
14	г. Саратов, ГСК "Панорама II", гараж 14	-
15	г. Саратов, ГСК "Панорама II", гараж 15	-
16	г. Саратов, ГСК "Панорама II", гараж 16	-
17	г. Саратов, ГСК "Панорама II", гараж 17	-
18	г. Саратов, ГСК "Панорама II", гараж 18	-
19	г. Саратов, ГСК "Панорама II", гараж 19	-
20	г. Саратов, ГСК "Панорама II", гараж 20	-
21	г. Саратов, ГСК "Панорама II", гараж 21	-
22	г. Саратов, ГСК "Панорама II", гараж 22	-
23	г. Саратов, ГСК "Панорама II", гараж 23	-
24	г. Саратов, ГСК "Панорама II", гараж 24	-
25	г. Саратов, ГСК "Панорама II", гараж 25	-
26	г. Саратов, ГСК "Панорама II", гараж 26	-
27	г. Саратов, ГСК "Панорама II", гараж 27	-
28	г. Саратов, ГСК "Панорама II", гараж 28	-
29	г. Саратов, ГСК "Панорама II", гараж 29	-
30	г. Саратов, ГСК "Панорама II", гараж 30	-
31	г. Саратов, ГСК "Панорама II", гараж 31	-
32	г. Саратов, ГСК "Панорама II", гараж 32	-
33	г. Саратов, ГСК "Панорама II", гараж 33	-
34	г. Саратов, ГСК "Панорама II", гараж 34	-
35	г. Саратов, ГСК "Панорама II", гараж 35	-
36	г. Саратов, ГСК "Панорама II", гараж 36	-
37	г. Саратов, ГСК "Панорама II", гараж 37, 38	-
38	г. Саратов, ГСК "Панорама II", гараж 39	-
39	г. Саратов, ГСК "Панорама II", гараж 40	-
40	г. Саратов, ГСК "Панорама II", гараж 41	-
41	г. Саратов, ГСК "Панорама II", гараж 42	-
42	г. Саратов, ГСК "Панорама II", гараж 43	-
43	г. Саратов, ГСК "Панорама II", гараж 44	-
44	г. Саратов, ГСК "Панорама II", гараж 45	-
45	г. Саратов, ГСК "Панорама II", гараж 46	-
46	г. Саратов, ГСК "Панорама II", гараж 47	-
47	г. Саратов, ГСК "Панорама II", гараж 48	-
48	г. Саратов, ГСК "Панорама II", гараж 49	-

49	г. Саратов, ГСК "Панорама II", гараж 50	-
50	г. Саратов, ГСК "Панорама II", гараж 51	-
51	г. Саратов, ГСК "Панорама II", гараж 52	-
52	г. Саратов, ГСК "Панорама II", гараж 53	-
53	г. Саратов, ГСК "Панорама II", гараж 54	-
54	г. Саратов, ГСК "Панорама II", гараж 55	-
55	г. Саратов, ГСК "Панорама II", гараж 56	-
56	г. Саратов, ГСК "Панорама II", гараж 57	-
57	г. Саратов, ГСК "Панорама II", гараж 58	-
58	г. Саратов, ГСК "Панорама II", гараж 59	-
59	г. Саратов, ГСК "Панорама II", гараж 60	-
60	г. Саратов, ГСК "Панорама II", гараж 61	-
61	г. Саратов, ГСК "Панорама II", гараж 62	-
62	г. Саратов, ГСК "Панорама II", гараж 63	-
63	г. Саратов, ГСК "Панорама II", гараж 64	-
64	г. Саратов, ГСК "Панорама II", гараж 65	-
65	г. Саратов, ГСК "Панорама II", гараж 66	-
66	г. Саратов, ГСК "Панорама II", гараж 67	-
67	г. Саратов, ГСК "Панорама II", гараж 68	-
68	г. Саратов, ГСК "Панорама II", гараж 73	-
69	г. Саратов, ГСК "Панорама II", гараж 74	-
70	г. Саратов, ГСК "Панорама II", гараж 75	-
71	г. Саратов, ГСК "Панорама II", гараж 76	-
72	г. Саратов, ГСК "Панорама II", гараж 77	-
73	г. Саратов, ГСК "Панорама II", гараж 78	-
74	г. Саратов, ГСК "Панорама II", гараж 79	-
75	г. Саратов, ГСК "Панорама II", гараж 80	-
76	г. Саратов, ГСК "Панорама II", гараж 81	-
77	г. Саратов, ГСК "Панорама II", гараж 82	-
78	г. Саратов, ГСК "Панорама II", гараж 83	-
79	г. Саратов, ГСК "Панорама II", гараж 84	-
80	г. Саратов, ГСК "Панорама II", гараж 85	-
81	г. Саратов, ГСК "Панорама II", гараж 86	-
82	г. Саратов, ГСК "Панорама II", гараж 87	-
83	г. Саратов, ГСК "Панорама II", гараж 88	-
84	г. Саратов, ГСК "Панорама II", гараж 89	-
85	г. Саратов, ГСК "Панорама II", гараж 90	-
86	г. Саратов, ГСК "Панорама II", гараж 160	-
87	г. Саратов, ГСК "Панорама II", гараж 159	-
88	г. Саратов, ГСК "Панорама II", гараж 158	-
89	г. Саратов, ГСК "Панорама II", гараж 157	-
90	г. Саратов, ГСК "Панорама II", гараж 156	-



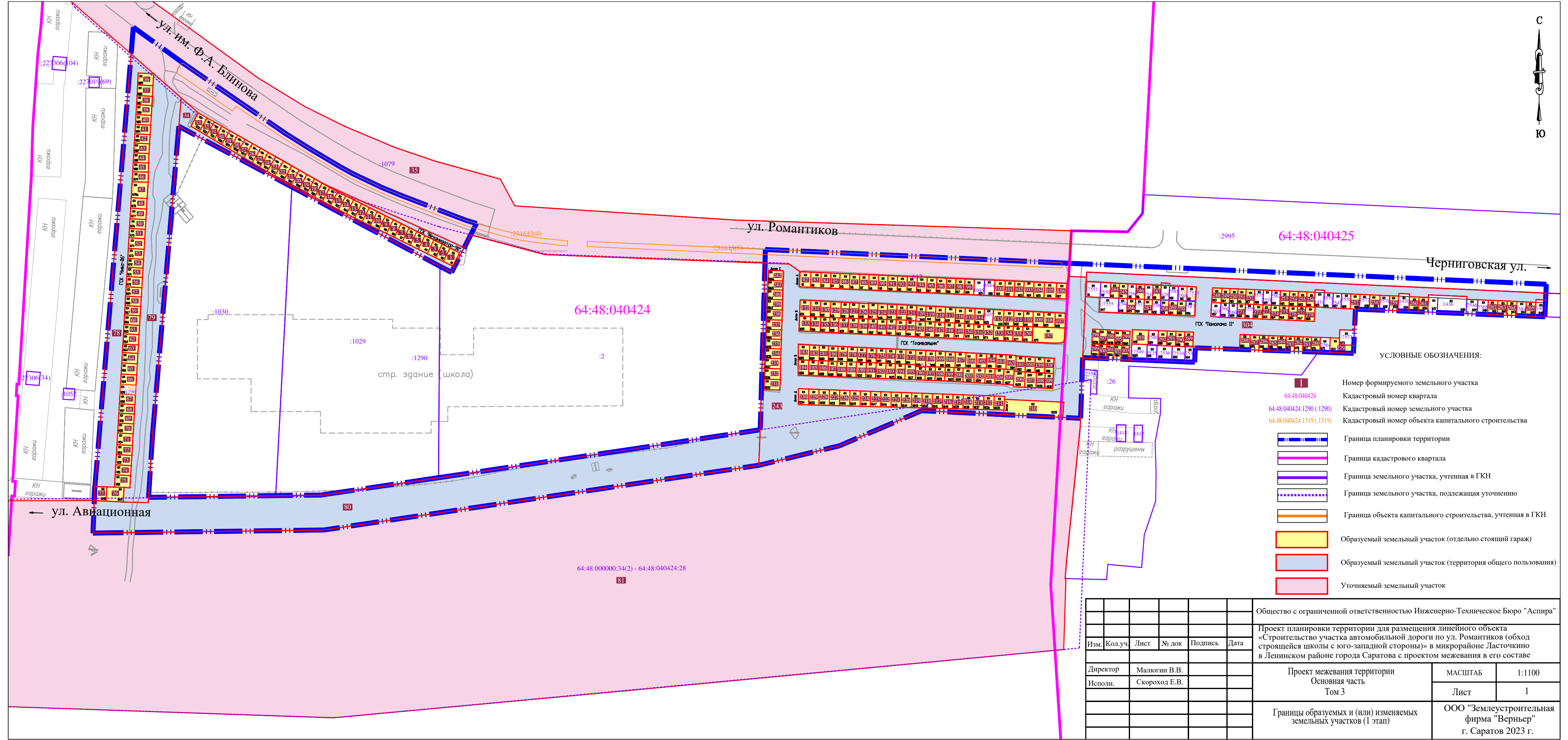
---

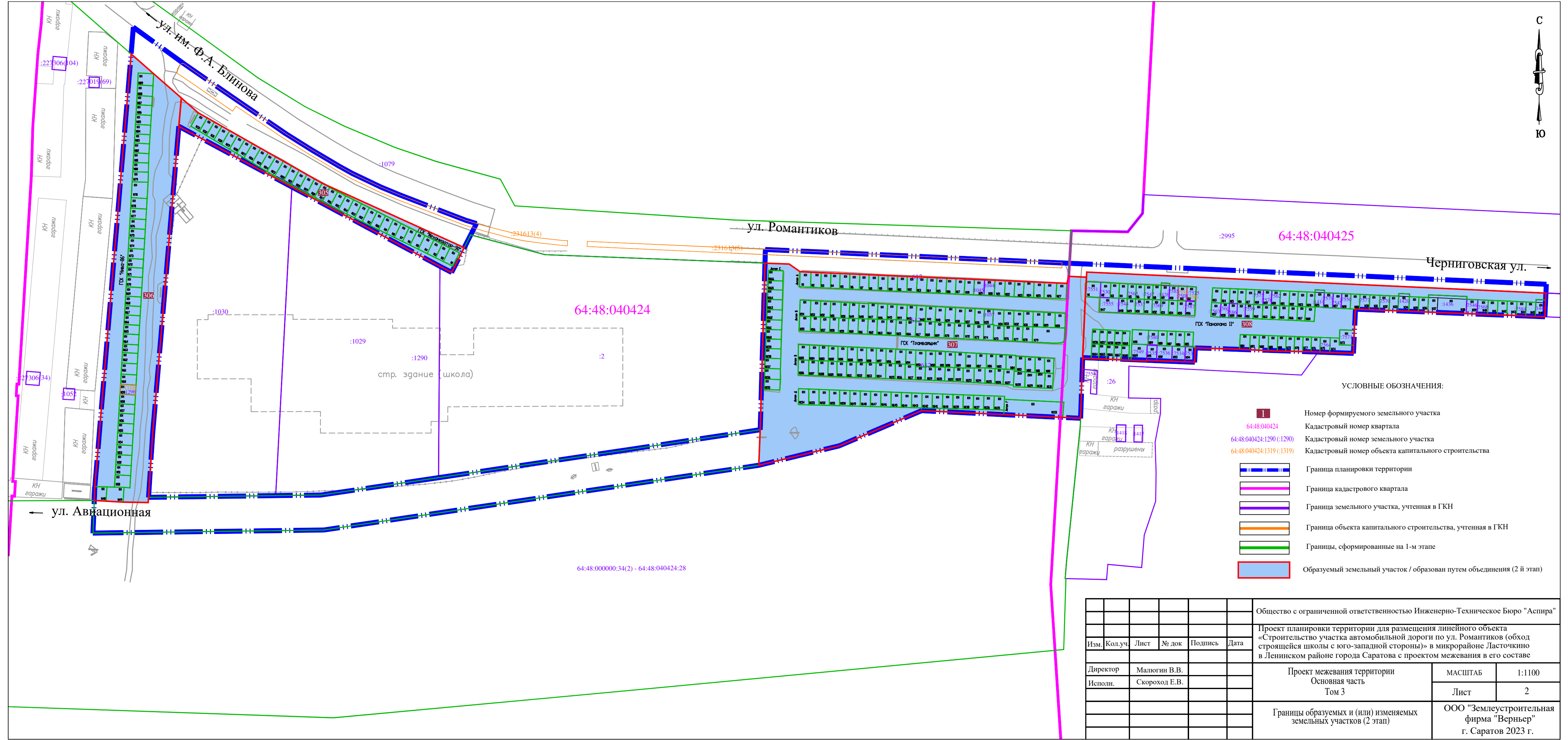
91	г. Саратов, ГСК "Панорама II", гараж 164	-
92	г. Саратов, ГСК "Панорама II", гараж 165	-
93	г. Саратов, ГСК "Панорама II", гараж 166	-
94	г. Саратов, ГСК "Панорама II", гараж 167	-
95	г. Саратов, ГСК "Панорама II", гараж 168	-
96	г. Саратов, ГСК "Панорама II", гараж 169	-
97	г. Саратов, ГСК "Панорама II", гараж 91	-
98	г. Саратов, ГСК "Панорама II", гараж 92	-
99	г. Саратов, ГСК "Панорама II", гараж 93	-
100	г. Саратов, ГСК "Панорама II", гараж 94	-



Main data table containing 300 numbered sections (1-300). Each section contains a table with columns for 'X', 'Y', 'Адрес', 'Длина', 'Ширина', 'Площадь', and 'Точка'. The data is organized in a grid-like structure across the page.





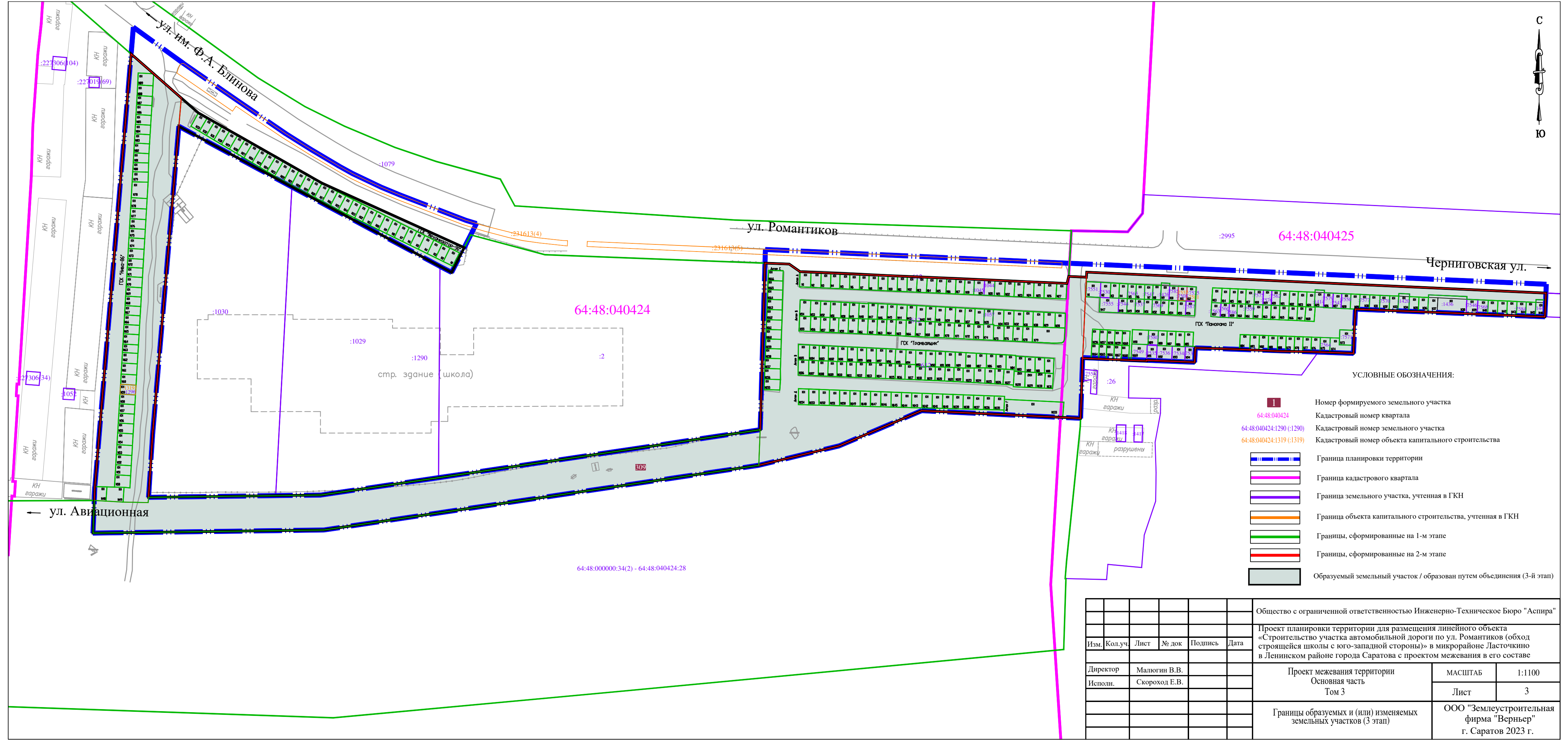


УСЛОВНЫЕ ОБОЗНАЧЕНИЯ:

- Номер формируемого земельного участка
- 64:48:040424 Кадастровый номер квартала
- 64:48:040424:1290 (-1290) Кадастровый номер земельного участка
- 64:48:040424:1319 (-1319) Кадастровый номер объекта капитального строительства
- Граница планировки территории
- Граница кадастрового квартала
- Граница земельного участка, учтенная в ГКН
- Граница объекта капитального строительства, учтенная в ГКН
- Границы, сформированные на 1-м этапе
- Образуемый земельный участок / образован путем объединения (2 й этап)

					Общество с ограниченной ответственностью Инженерно-Техническое Бюро "Аспира"			
					Проект планировки территории для размещения линейного объекта «Строительство участка автомобильной дороги по ул. Романтиков (обход строящейся школы с юго-западной стороны)» в микрорайоне Ласточкино в Ленинском районе города Саратова с проектом межевания в его составе			
Изм.	Кол.уч.	Лист	№ док	Подпись	Дата			
						Проект межевания территории Основная часть Том 3	МАСШТАБ	1:1100
							Лист	2
Директор	Малюгин В.В.						ООО "Землеустроительная фирма "Верньер" г. Саратов 2023 г.	
Исполн.	Скорород Е.В.							
						Границы образуемых и (или) изменяемых земельных участков (2 этап)		





УСЛОВНЫЕ ОБОЗНАЧЕНИЯ:

- 1 Номер формируемого земельного участка
- 64:48:040424 Кадастровый номер квартала
- 64:48:040424:1290 (:1290) Кадастровый номер земельного участка
- 64:48:040424:1319 (:1319) Кадастровый номер объекта капитального строительства
- Граница планировки территории
- Граница кадастрового квартала
- Граница земельного участка, учтенная в ГКН
- Граница объекта капитального строительства, учтенная в ГКН
- Границы, сформированные на 1-м этапе
- Границы, сформированные на 2-м этапе
- образуемый земельный участок / образован путем объединения (3-й этап)

					Общество с ограниченной ответственностью Инженерно-Техническое Бюро "Аспира"			
					Проект планировки территории для размещения линейного объекта «Строительство участка автомобильной дороги по ул. Романтиков (обход строящейся школы с юго-западной стороны)» в микрорайоне Ласточкино в Ленинском районе города Саратова с проектом межевания в его составе			
Изм.	Кол.уч.	Лист	№ док	Подпись	Дата			
						Проект межевания территории Основная часть Том 3	МАСШТАБ	1:1100
							Лист	3
						Границы образуемых и (или) изменяемых земельных участков (3 этап)	ООО "Землеустроительная фирма "Верньер" г. Саратов 2023 г.	

стр. здание (школа)

КН гаражи  
КН гаражи  
КН гаражи  
разрушены

64:48:000000:34(2) - 64:48:040424:28

64:48:040424

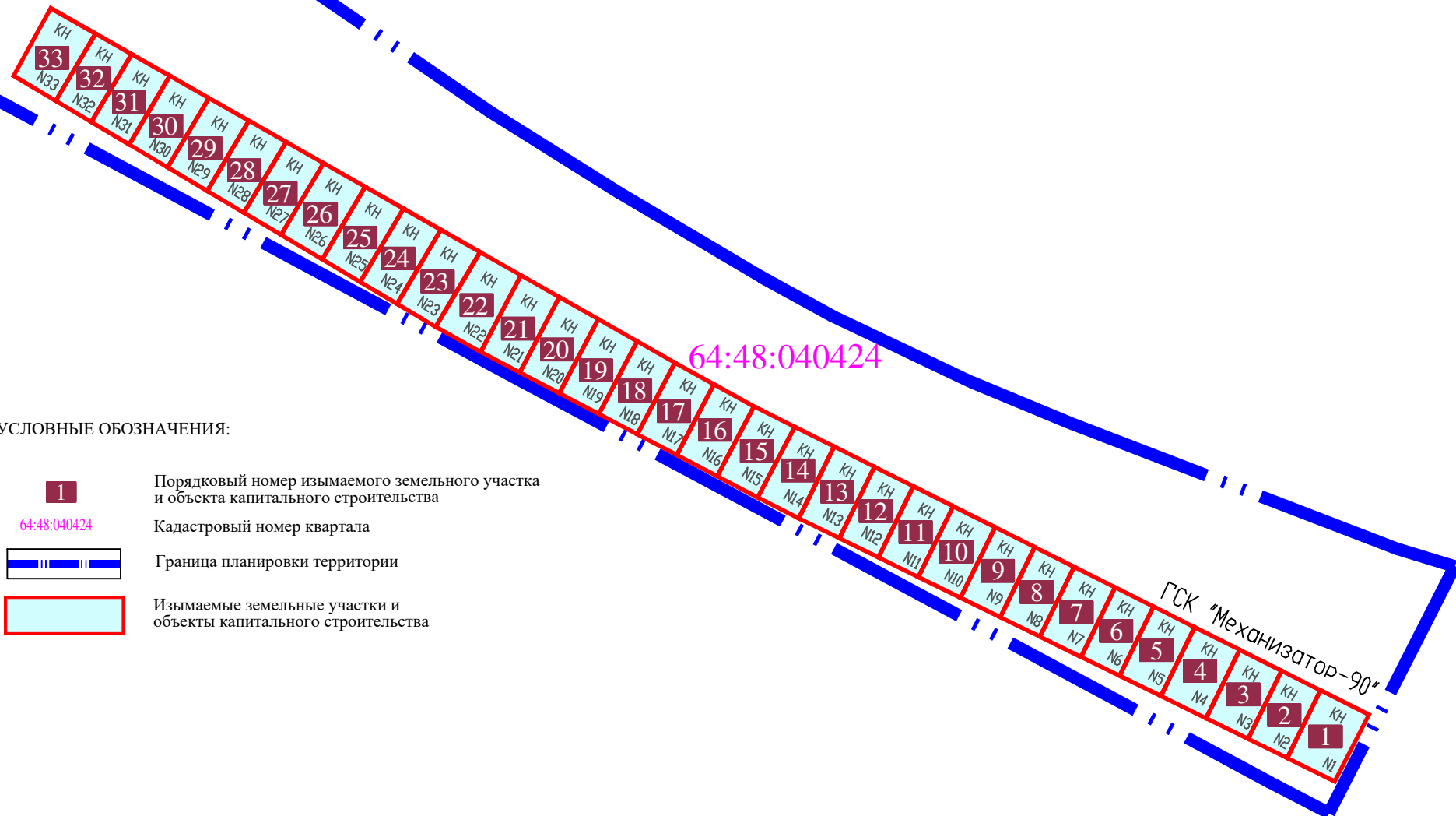
64:48:040425

ул. Романтиков

Черниговская ул.

ул. им. Ф.А. Блинова

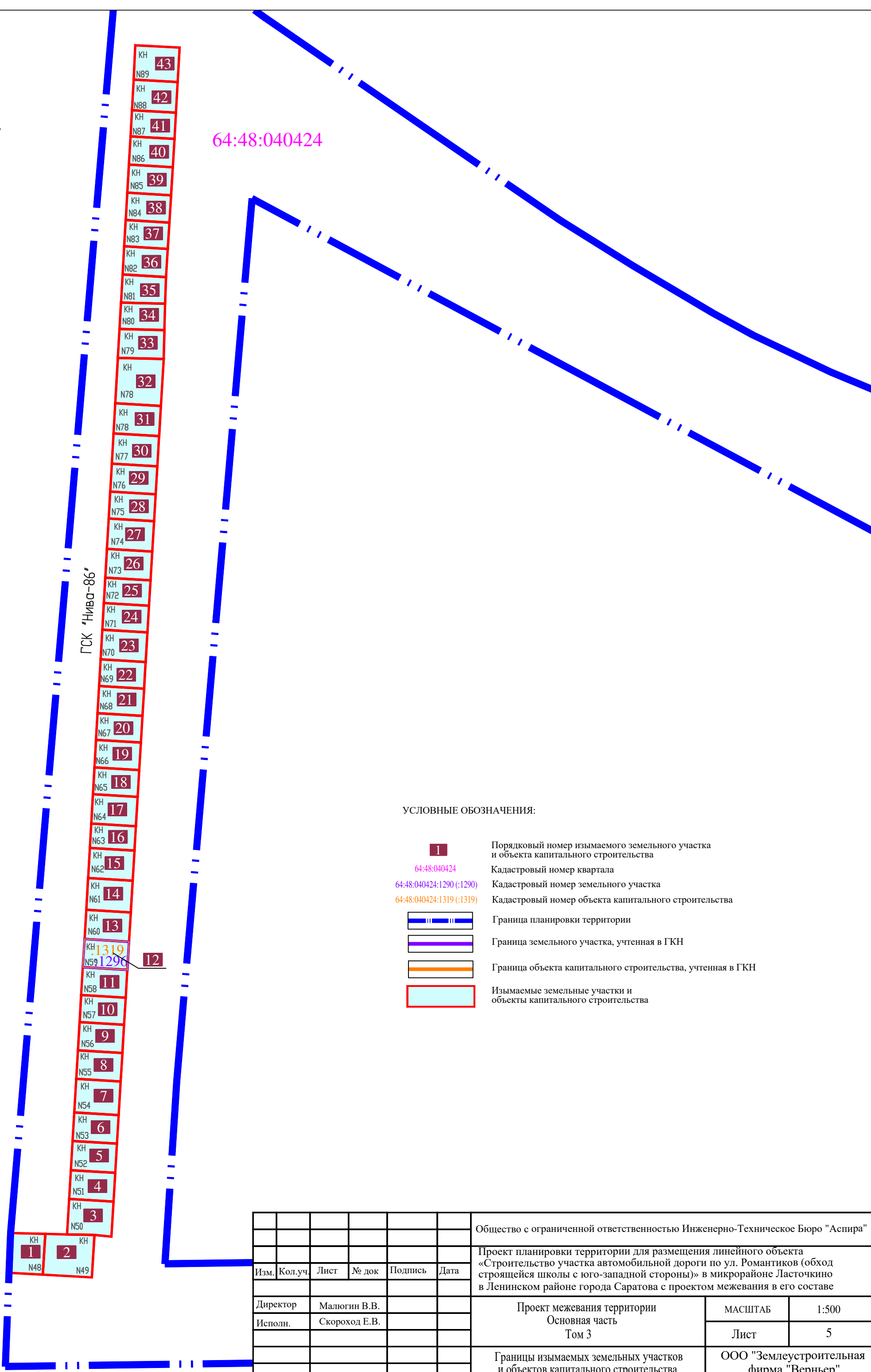
ул. Авиационная



УСЛОВНЫЕ ОБОЗНАЧЕНИЯ:

- 1 Порядковый номер изымаемого земельного участка и объекта капитального строительства
- 64:48:040424 Кадастровый номер квартала
- Граница планировки территории
- Изымаемые земельные участки и объекты капитального строительства

						Общество с ограниченной ответственностью Инженерно-Техническое Бюро "Аспира"			
						Проект планировки территории для размещения линейного объекта «Строительство участка автомобильной дороги по ул. Романтиков (обход строящейся школы с юго-западной стороны)» в микрорайоне Ласточкино в Ленинском районе города Саратова с проектом межевания в его составе			
Изм.	Кол.уч.	Лист	№ док	Подпись	Дата				
Директор		Малюгин В.В.				Проект межевания территории Основная часть Том 3		МАСШТАБ	1:500
Исполн.		Скороход Е.В.						Лист	4
						Границы изымаемых земельных участков и объектов капитального строительства (ГСК "Механизатор-90")		ООО "Землеустроительная фирма "Верньер" г. Саратов 2023 г.	




УСЛОВНЫЕ ОБОЗНАЧЕНИЯ:

- 1 Порядковый номер изымаемого земельного участка и объекта капитального строительства
- 64:48:04024 Кадастровый номер квартала
- 64:48:04024:1290 (:1290) Кадастровый номер земельного участка
- 64:48:04024:1319 (:1319) Кадастровый номер объекта капитального строительства
- Граница планировки территории
- Граница земельного участка, учтенная в ГКН
- Граница объекта капитального строительства, учтенная в ГКН
- Изымаемые земельные участки и объекты капитального строительства

						Общество с ограниченной ответственностью Инженерно-Техническое Бюро "Аспира"			
						Проект планировки территории для размещения линейного объекта «Строительство участка автомобильной дороги по ул. Романтиков (обход строящейся школы с юго-западной стороны)» в микрорайоне Ласточкино в Ленинском районе города Саратова с проектом межевания в его составе			
Изм.	Кол.уч.	Лист	№ док	Подпись	Дата	Проект межевания территории Основная часть Том 3		МАСШТАБ	1:500
								Лист	5
						Границы изымаемых земельных участков и объектов капитального строительства (ГСК "Нива-86")		ООО "Землеустроительная фирма "Верньер" г. Саратов 2023 г.	

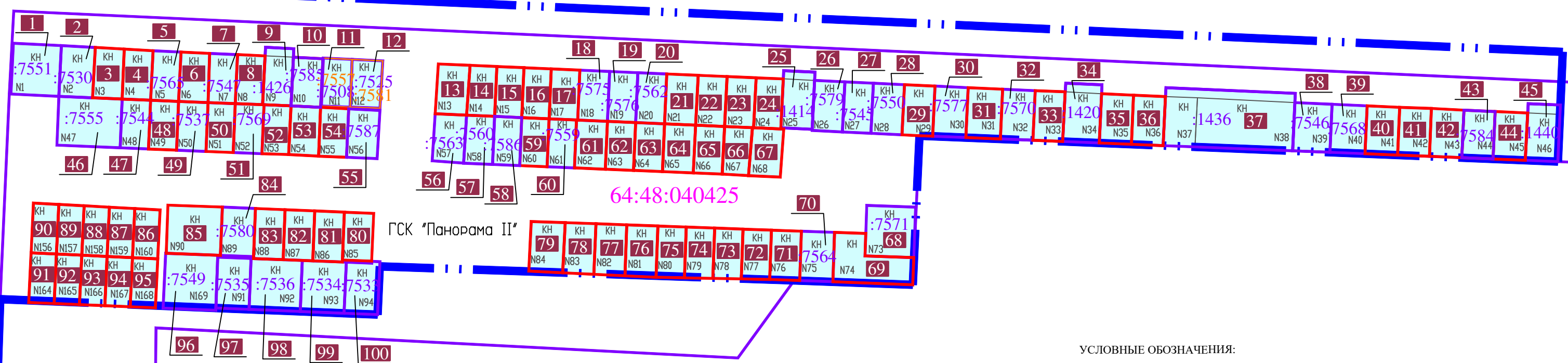




УСЛОВНЫЕ ОБОЗНАЧЕНИЯ:

- 1 Порядковый номер изымаемого земельного участка и объекта капитального строительства
- 64:48:040424 Кадастровый номер квартала
- 64:48:040424:1045 (:1045) Кадастровый номер земельного участка
- Граница планировки территории
- Граница земельного участка, учтенная в ГКН
- Изымаемые земельные участки и объекты капитального строительства

					Общество с ограниченной ответственностью Инженерно-Техническое Бюро "Аспира"		
Изм.	Кол.уч.	Лист	№ док	Подпись	Дата		
Директор	Малюгин В.В.				Проект межевания территории Основная часть Том 3	МАСШТАБ	1:500
Исполн.	Скорород Е.В.					Лист	6
					Границы изымаемых земельных участков и объектов капитального строительства (ГСК "Трамвайщик")	ООО "Землеустроительная фирма "Верньер" г. Саратов 2023 г.	



УСЛОВНЫЕ ОБОЗНАЧЕНИЯ:

- 1 Порядковый номер изымаемого земельного участка и объекта капитального строительства
- 64:48:040425 Кадастровый номер квартала
- 64:48:040425:7508 (:7508) Кадастровый номер земельного участка
- 64:48:040425:7557 (:7557) Кадастровый номер объекта капитального строительства
- Граница планировки территории
- Граница земельного участка, учтенная в ГКН
- Граница объекта капитального строительства, учтенная в ГКН
- Изымаемые земельные участки и объекты капитального строительства

						Общество с ограниченной ответственностью Инженерно-Техническое Бюро "Аспира"			
						Проект планировки территории для размещения линейного объекта «Строительство участка автомобильной дороги по ул. Романтиков (обход строящейся школы с юго-западной стороны)» в микрорайоне Ласточкино в Ленинском районе города Саратова с проектом межевания в его составе			
Изм.	Кол.уч.	Лист	№ док	Подпись	Дата	Проект межевания территории Основная часть Том 3		МАСШТАБ	1:500
								Лист	7
Директор	Малогин В.В.					Границы изымаемых земельных участков и объектов капитального строительства (ГСК "Панорама-II")		ООО "Землеустроительная фирма "Верньер" г. Саратов 2023 г.	
Исполн.	Скорород Е.В.								