



АДМИНИСТРАЦИЯ МУНИЦИПАЛЬНОГО ОБРАЗОВАНИЯ
«ГОРОД САРАТОВ»

ПОСТАНОВЛЕНИЕ

1 марта 2022 года № 605

Об утверждении документации
по планировке территории

В соответствии со статьями 43, 45, 46 Градостроительного кодекса Российской Федерации, Положением об общественных обсуждениях в муниципальном образовании «Город Саратов», утвержденным решением Саратовской городской Думы от 19.07.2018 № 37-289, постановлением администрации муниципального образования «Город Саратов» от 19 марта 2021 года № 553, с учетом протокола общественных обсуждений и заключения о результатах общественных обсуждений, проведенных с 29 ноября по 29 декабря 2021 года

постановляю:

1. Утвердить проект межевания территории, ограниченной ул. Прудной, 1-м Прудным проездом, Фруктовым проездом и производственной территорией в Заводском районе города Саратова.

2. Комитету по общественным отношениям и туризму администрации муниципального образования «Город Саратов» опубликовать настоящее постановление и утвержденный проект в средствах массовой информации и разместить на официальном сайте администрации муниципального образования «Город Саратов».

3. Контроль за исполнением настоящего постановления возложить на заместителя главы администрации муниципального образования «Город Саратов» по градостроительству и архитектуре.

Глава муниципального образования
«Город Саратов»

М.А. Исаев

Верно
Начальник отдела делопроизводства

И.Л. Киселева





ООО «СТАТУС»

ИНН 6452128335 КПП 645201001 ОГРН 1176451013881
Адрес: 410051, г.Саратов, пр.им.Кирова, д.8, тел. 8-8452-46-25-06

**СРО «Ассоциация архитекторов и проектировщиков Поволжья»
регистрационный номер СРО-П-197-21022018**

**Ассоциация «Саморегулируемая организация некоммерческое партнерство
инженеров-изыскателей «ГЕОБАЛТ» (Ассоциация СРО «ГЕОБАЛТ»)
регистрационный номер ВРГБ-6452128335/01**

Заказчик: Комитет по управлению имуществом г.Саратова

**Проект межевания территории, ограниченной
ул. Прудной, 1-м Прудным проездом, Фруктовым проездом
и производственной территорией в Заводском районе
города Саратова**

**Том1. Проект межевания территории
Основная часть**

Директор ООО «Статус»

Кадастровый инженер

Х.Мургазалиев

..Слободсков

2021 г.

Состав проекта

№ п/п	Наименование	Масштаб	Стр.
Текстовые материалы			
1	Общая часть	-	
1	Общая часть.		
2	Материалы по обоснованию проекта межевания территории	-	
2.1	Перечень и сведения о площади образуемых земельных участков, в том числе возможные способы их образования.	-	
2.2	Цель разработки проекта межевания.	-	
2.3	Планировочное обоснование местоположения границ земельных участков.	-	
2.4	Экспликация образуемых и существующих земельных участков в рамках первого этапа.	-	
2.5	Расчет нормативных размеров земельных участков	-	
Графические материалы			
1	Схема расположения проектируемой территории в планировочной структуре города Саратова. Б/м.	Б/м.	-
2	Чертеж межевания территории с границами образуемых, существующих и изменяемых земельных участков. М 1:1000.	1:500	-
3	Чертеж межевания территории с границами образуемых, существующих и изменяемых земельных участков с обозначением номеров поворотных точек образуемых и изменяемых земельных участков. М 1:1000.	1:500	-
4	Чертеж межевания территории. "Таблицы координат образуемых земельных участков"	-	-

1. Общая часть

Проект межевания территории, ограниченной ул. Прудной, 1-м Прудным проездом, Фруктовым проездом и производственной территорией в Заводском районе города Саратова:

- Градостроительный Кодекс РФ от 29.12.2004 г. № 190-ФЗ;

- Земельный кодекс РФ от 25.10.2001 № 136-ФЗ;

- Жилищный кодекс РФ от 29.12.2004 № 188-ФЗ;

- Федеральный закон РФ от 13.07.2015г. № 218-ФЗ «О государственной регистрации недвижимости»;

- Закон Саратовской области от 9.10.2006 г. № 96-ЗСО «О регулировании градостроительной деятельности в Саратовской области (с изменениями)»;

- Генеральный план муниципального образования «Город Саратов», утвержденный решением Саратовской городской Думы от 31.01.2018 №29-223;

- Правилами землепользования и застройки муниципального образования «Город Саратов», утвержденные решением Саратовской городской Думы от 25.07.2019 №54-397 (с изменениями от 24.12.2020 №81-631);

- Региональные нормативы градостроительного проектирования Саратовской области, утвержденными постановлением Правительства Саратовской области от 23.06.2016 № 61-637;

- Свод правил СП 42.13330.2016 «СНиП 2.07.01-89*. Градостроительство. Планировка и застройка городских и сельских поселений»;

-Постановление Правительства РФ «О порядке установления охранных зон электросетевого хозяйства и особых условий использования земельных участков, расположенных в границах таких зон» от 24.02.2009 № 160;

- Постановление администрации муниципального образования «Город Саратов» от 19 марта 2021 года № 553 «О подготовке проекта межевания территории, ограниченной ул. Прудной, 1-м Прудным проездом, Фруктовым проездом и производственной территорией в Заводском районе города Саратова».

2. Материалы по обоснованию проекта межевания

2.1 Перечень и сведения о площади образуемых земельных участков, в том числе возможные способы их образования.

Территория, рассматриваемая в настоящем проекте межевания, определена - Постановлением администрации муниципального образования «Город Саратов» от 19 марта 2021 года № 553 «О подготовке проекта межевания территории, ограниченной ул. Прудной, 1-м Прудным проездом, Фруктовым проездом и производственной территорией в Заводском районе города Саратова», относится к категории земель населенных пунктов и представляет собой элемент планировочной структуры.

Согласно приказу министерства культуры Саратовской области от 19.06.2001г. № 1- 10/177 на территории межевания не выявлены объекты культурного наследия.

Подготовка проекта связана с необходимостью перераспределения и образования земельных участков.

Образование земельных участков из неразграниченных земель (:ЗУ1-ЗУ5, :ОП1,ОП2 территория общего пользования), образование земельных участков путем раздела (3:ЗУ32-35,:ОП3 территория общего пользования, 8: ЗУ36, :ОП4 территория общего пользования 17:ЗУ37-ЗУ:39,:ОП5 территория общего пользования

Проектом предлагается образование земельного участка для прохода и проезда территории общего пользования: ОП1-ОП5 Земельный участок расположен территориальной зоне Ж- 4.1 зона развития застройки индивидуальными домами

Земельный участок с условным номером :ЗУ1, по адресу: Саратовская область, г. Саратов, проезд Прудный 5-й , предлагается образовать с разрешенным использованием: Размещение жилого дома (отдельно стоящего здания количеством надземных этажей не более чем три, высотой не более двадцати метров, которое состоит из комнат и помещений вспомогательного использования, предназначенных для удовлетворения гражданами бытовых и иных нужд, связанных с их проживанием в таком здании, не предназначенного для раздела на самостоятельные объекты недвижимости). Доступ к земельному участку будет осуществляться с проезд Прудный 5-й и земли общего пользования:ОП7. Земельный участок расположен в территориальной зоне Ж- 4.1 зона развития застройки индивидуальными домами. образуемый земельный участок свободен от застройки.

Земельный участок с условным номером :ЗУ2, по адресу: Саратовская область, г. Саратов, проезд Прудный 5-й , предлагается образовать с разрешенным использованием: Размещение жилого дома (отдельно стоящего здания количеством надземных этажей не более чем три, высотой не более двадцати метров, которое состоит из комнат и помещений вспомогательного использования, предназначенных для удовлетворения гражданами бытовых и иных нужд, связанных с их проживанием в таком здании, не предназначенного для раздела на самостоятельные объекты недвижимости). Доступ к земельному участку будет осуществляться с проезд Прудный 5-й и земли общего пользования: ОП7. Земельный участок расположен в территориальной зоне Ж- 4.1 зона развития застройки индивидуальными домами. образуемый земельный участок свободен от застройки.

Земельный участок с условным номером :ЗУ3, по адресу: Саратовская область, г. Саратов, проезд Прудный 5-й , предлагается образовать с разрешенным использованием: Размещение жилого дома (отдельно стоящего здания количеством надземных этажей не более чем три, высотой не более двадцати метров, которое состоит из комнат и помещений вспомогательного использования, предназначенных для удовлетворения гражданами бытовых и иных нужд, связанных с их проживанием в таком здании, не предназначенного для раздела на самостоятельные объекты недвижимости). Доступ к зе-

мельному участку будет осуществляться с проезд Прудный 5-й и земли общего пользования: ОП7. Земельный участок расположен в территориальной зоне Ж- 4.1 зона развития застройки индивидуальными домами. Образуемый земельный участок свободен от застройки.

Земельный участок с условным номером :ЗУ4, по адресу: Саратовская область, г. Саратов, проезд Прудный 4-й , предлагается образовать с разрешенным использованием: Размещение жилого дома (отдельно стоящего здания количеством надземных этажей не более чем три, высотой не более двадцати метров, которое состоит из комнат и помещений вспомогательного использования, предназначенных для удовлетворения гражданами бытовых и иных нужд, связанных с их проживанием в таком здании, не предназначенного для раздела на самостоятельные объекты недвижимости). Доступ к земельному участку будет осуществляться с проезд Прудный 4-й и земли общего пользования: ОП7. Земельный участок расположен в территориальной зоне Ж- 4.1 зона развития застройки индивидуальными домами. Образуемый земельный участок свободен от застройки.

Земельный участок с условным номером :ЗУ5, по адресу: Саратовская область, г. Саратов, проезд Прудный 4-й , предлагается образовать с разрешенным использованием: Размещение жилого дома (отдельно стоящего здания количеством надземных этажей не более чем три, высотой не более двадцати метров, которое состоит из комнат и помещений вспомогательного использования, предназначенных для удовлетворения гражданами бытовых и иных нужд, связанных с их проживанием в таком здании, не предназначенного для раздела на самостоятельные объекты недвижимости). Доступ к земельному участку будет осуществляться с проезд Прудный 4-й и земли общего пользования: ОП7. Земельный участок расположен в территориальной зоне Ж- 4.1 зона развития застройки индивидуальными домами. Образуемый земельный участок свободен от застройки.

Земельный участок с условным номером :ЗУ6, по адресу: Саратовская область, г. Саратов, проезд Прудный 4-й , предлагается образовать с разрешенным использованием: Размещение жилого дома (отдельно стоящего здания количеством надземных этажей не более чем три, высотой не более двадцати метров, которое состоит из комнат и помещений вспомогательного использования, предназначенных для удовлетворения гражданами бытовых и иных нужд, связанных с их проживанием в таком здании, не предназначенного для раздела на самостоятельные объекты недвижимости). Доступ к земельному участку будет осуществляться с проезд Прудный 4-й и земли общего пользования: ОП7. Земельный участок расположен в территориальной зоне Ж- 4.1 зона развития застройки индивидуальными домами. Образуемый земельный участок свободен от застройки.

Земельный участок с условным номером :ЗУ7, по адресу: Саратовская область, г. Саратов, проезд Прудный 4-й в районе дома №2, предлагается образовать с разрешенным использованием: Размещение жилого дома (отдельно стоящего здания количеством надземных этажей не более чем три, высотой не более двадцати метров, которое состоит из комнат и помещений вспомогательного использования, предназначенных для удовлетворения гражданами бытовых и иных нужд, связанных с их проживанием в таком здании, не предназначенного для раздела на самостоятельные объекты

недвижимости). Доступ к земельному участку будет осуществляться с проезд Прудный 4-й и земли общего пользования:ОП7 Земельный участок расположен в территориальной зоне Ж- 4.1 зона развития застройки индивидуальными домами. На образуемом земельном участке расположен жилой дом.

Земельный участок с условным номером :ЗУ8, по адресу: Саратовская область, г. Саратов, проезд Прудный 3 й в районе дома №3а, предлагается образовать с разрешенным использованием: Размещение жилого дома (отдельно стоящего здания количеством надземных этажей не более чем три, высотой не более двадцати метров, которое состоит из комнат и помещений вспомогательного использования, предназначенных для удовлетворения гражданами бытовых и иных нужд, связанных с их проживанием в таком здании, не предназначенного для раздела на самостоятельные объекты недвижимости). Доступ к земельному участку будет осуществляться с проезд Прудный 3-й и земли общего пользования:ОП7 Земельный участок расположен в территориальной зоне Ж- 4.1 зона развития застройки индивидуальными домами. На образуемом земельном участке расположен жилой дом.

Земельный участок с условным номером :ЗУ9, по адресу: Саратовская область, г. Саратов, проезд Прудный 4 й в районе дома №15, предлагается образовать с разрешенным использованием: Размещение жилого дома (отдельно стоящего здания количеством надземных этажей не более чем три, высотой не более двадцати метров, которое состоит из комнат и помещений вспомогательного использования, предназначенных для удовлетворения гражданами бытовых и иных нужд, связанных с их проживанием в таком здании, не предназначенного для раздела на самостоятельные объекты недвижимости). Доступ к земельному участку будет осуществляться с проезд Прудный 4-й и земли общего пользования:ОП7 Земельный участок расположен в территориальной зоне Ж- 4.1 зона развития застройки индивидуальными домами. На образуемом земельном участке расположен жилой дом.

Земельный участок с условным номером :ЗУ10, по адресу: Саратовская область, г. Саратов, проезд Прудный 3 й в районе дома №10, предлагается образовать с разрешенным использованием: Размещение жилого дома (отдельно стоящего здания количеством надземных этажей не более чем три, высотой не более двадцати метров, которое состоит из комнат и помещений вспомогательного использования, предназначенных для удовлетворения гражданами бытовых и иных нужд, связанных с их проживанием в таком здании, не предназначенного для раздела на самостоятельные объекты недвижимости). Доступ к земельному участку будет осуществляться с проезд Прудный 3-й и земли общего пользования:ОП7 Земельный участок расположен в территориальной зоне Ж- 4.1 зона развития застройки индивидуальными домами. На образуемом земельном участке расположен жилой дом.

Земельный участок с условным номером :ЗУ11, по адресу: Саратовская область, г. Саратов, Фруктовый проезд, предлагается образовать с разрешенным использованием: Размещение объектов

капитального строительства, предназначенных для продажи товаров, торговая площадь которых составляет до 5000 кв. м. Доступ к земельному участку будет осуществляться с Фруктовый проезд , проезд Прудный 3-й и земли общего пользования:ОП6 Земельный участок расположен в территориальной зоне Ж- 4.1 зона развития застройки индивидуальными домами. Образующий земельный участок свободен от застройки.

Земельный участок с условным номером :ЗУ12, по адресу: Саратовская область, г. Саратов, проезд Прудный 3 й, предлагается образовать с разрешенным использованием: Размещение жилого дома (отдельно стоящего здания количеством надземных этажей не более чем три, высотой не более двадцати метров, которое состоит из комнат и помещений вспомогательного использования, предназначенных для удовлетворения гражданами бытовых и иных нужд, связанных с их проживанием в таком здании, не предназначенного для раздела на самостоятельные объекты недвижимости). Доступ к земельному участку будет осуществляться с проезд Прудный 3-й и земли общего пользования:ОП6, :ОП7. Земельный участок расположен в территориальной зоне Ж- 4.1 зона развития застройки индивидуальными домами. На образуемом земельном участке расположен жилой дом.

Земельный участок с условным номером :ЗУ13, по адресу: Саратовская область, г. Саратов, проезд Прудный 3 й, предлагается образовать с разрешенным использованием: Размещение жилого дома (отдельно стоящего здания количеством надземных этажей не более чем три, высотой не более двадцати метров, которое состоит из комнат и помещений вспомогательного использования, предназначенных для удовлетворения гражданами бытовых и иных нужд, связанных с их проживанием в таком здании, не предназначенного для раздела на самостоятельные объекты недвижимости). Доступ к земельному участку будет осуществляться с проезд Прудный 3 й и земель общего пользования:ОП6,:ОП7. Земельный участок расположен в территориальной зоне Ж- 4.1 зона развития застройки индивидуальными домами. Образующий земельный участок свободен от застройки.

Земельный участок с условным номером :ЗУ14, по адресу: Саратовская область, г. Саратов, проезд Прудный 6 й, предлагается образовать с разрешенным использованием: Размещение жилого дома (отдельно стоящего здания количеством надземных этажей не более чем три, высотой не более двадцати метров, которое состоит из комнат и помещений вспомогательного использования, предназначенных для удовлетворения гражданами бытовых и иных нужд, связанных с их проживанием в таком здании, не предназначенного для раздела на самостоятельные объекты недвижимости). Доступ к земельному участку будет осуществляться с земель общего пользования:ОП7 Земельный участок расположен в территориальной зоне Ж- 4.1 зона развития застройки индивидуальными домами. Образующий земельный участок свободен от застройки.

Земельный участок с условным номером :ЗУ15, по адресу: Саратовская область, г. Саратов, проезд Прудный 6 й, предлагается образовать с разрешенным использованием: Размещение жилого дома (отдельно стоящего здания количеством надземных этажей не более чем три, высотой не более два-

дцати метров, которое состоит из комнат и помещений вспомогательного использования, предназначенных для удовлетворения гражданами бытовых и иных нужд, связанных с их проживанием в таком здании, не предназначенного для раздела на самостоятельные объекты недвижимости). Доступ к земельному участку будет осуществляться с проезд Прудный 6 й и земель общего пользования:ОП7 Земельный участок расположен в территориальной зоне Ж- 4.1 зона развития застройки индивидуальными домами. образуемый земельный участок свободен от застройки.

Земельный участок с условным номером :ЗУ16, по адресу: Саратовская область, г Саратов, проезд Прудный 6-й, в районе д 14, предлагается образовать с разрешенным использованием: Размещение жилого дома (отдельно стоящего здания количеством надземных этажей не более чем три, высотой не более двадцати метров, которое состоит из комнат и помещений вспомогательного использования, предназначенных для удовлетворения гражданами бытовых и иных нужд, связанных с их проживанием в таком здании, не предназначенного для раздела на самостоятельные объекты недвижимости). Доступ к земельному участку будет осуществляться с проезд Прудный 6-й и земли общего пользования:ОП7 Земельный участок расположен в территориальной зоне Ж- 4.1 зона развития застройки индивидуальными домами. На образуемом земельном участке расположен жилой дом.

Земельный участок с условным номером :ЗУ17, по адресу: Саратовская область, г Саратов, проезд Прудный 3-й, в районе д 9, предлагается образовать с разрешенным использованием: Размещение жилого дома (отдельно стоящего здания количеством надземных этажей не более чем три, высотой не более двадцати метров, которое состоит из комнат и помещений вспомогательного использования, предназначенных для удовлетворения гражданами бытовых и иных нужд, связанных с их проживанием в таком здании, не предназначенного для раздела на самостоятельные объекты недвижимости). Доступ к земельному участку будет осуществляться с проезд Прудный 3-й и земли общего пользования:ОП7 Земельный участок расположен в территориальной зоне Ж- 4.1 зона развития застройки индивидуальными домами. На образуемом земельном участке расположен жилой дом.

Земельный участок с условным номером :ЗУ18, по адресу: Саратовская область, г Саратов, проезд Прудный 3-й, в районе д 7, предлагается образовать с разрешенным использованием: Размещение жилого дома (отдельно стоящего здания количеством надземных этажей не более чем три, высотой не более двадцати метров, которое состоит из комнат и помещений вспомогательного использования, предназначенных для удовлетворения гражданами бытовых и иных нужд, связанных с их проживанием в таком здании, не предназначенного для раздела на самостоятельные объекты недвижимости). Доступ к земельному участку будет осуществляться с проезд Прудный 3-й и земли общего пользования:ОП7 Земельный участок расположен в территориальной зоне Ж- 4.1 зона развития застройки индивидуальными домами. На образуемом земельном участке расположен жилой дом.

Земельный участок с условным номером :ЗУ19, по адресу: Саратовская область, г Саратов, проезд Прудный 6-й, в районе д 4, предлагается образовать с разрешенным использованием: Размещение жилого дома (отдельно стоящего здания количеством надземных этажей не более чем три, высотой не более двадцати метров, которое состоит из комнат и помещений вспомогательного использования, предназначенных для удовлетворения гражданами бытовых и иных нужд, связанных с их проживанием в таком здании, не предназначенного для раздела на самостоятельные объекты недвижимости). Доступ к земельному участку будет осуществляться с проезд Прудный 6-й и земли общего пользования:ОП7 Земельный участок расположен в территориальной зоне Ж- 4.1 зона развития застройки индивидуальными домами. На образуемом земельном участке расположен жилой дом.

Земельный участок с условным номером :ЗУ20, по адресу: Саратовская область, г Саратов, проезд Прудный 3-й, в районе д 3, предлагается образовать с разрешенным использованием: Размещение жилого дома (отдельно стоящего здания количеством надземных этажей не более чем три, высотой не более двадцати метров, которое состоит из комнат и помещений вспомогательного использования, предназначенных для удовлетворения гражданами бытовых и иных нужд, связанных с их проживанием в таком здании, не предназначенного для раздела на самостоятельные объекты недвижимости). Доступ к земельному участку будет осуществляться с проезд Прудный 3-й и земли общего пользования:ОП7 Земельный участок расположен в территориальной зоне Ж- 4.1 зона развития застройки индивидуальными домами. На образуемом земельном участке расположен жилой дом.

Земельный участок с условным номером :ЗУ21, по адресу: Саратовская область, г Саратов, проезд Прудный 3-й, в районе д 1, предлагается образовать с разрешенным использованием: Размещение жилого дома (отдельно стоящего здания количеством надземных этажей не более чем три, высотой не более двадцати метров, которое состоит из комнат и помещений вспомогательного использования, предназначенных для удовлетворения гражданами бытовых и иных нужд, связанных с их проживанием в таком здании, не предназначенного для раздела на самостоятельные объекты недвижимости). Доступ к земельному участку будет осуществляться с проезд Прудный 3-й и земли общего пользования:ОП7 Земельный участок расположен в территориальной зоне Ж- 4.1 зона развития застройки индивидуальными домами. На образуемом земельном участке расположен жилой дом.

Земельный участок с условным номером :ЗУ22, по адресу: Саратовская область, г. Саратов, проезд Прудный 6 й, предлагается образовать с разрешенным использованием: Размещение жилого дома (отдельно стоящего здания количеством надземных этажей не более чем три, высотой не более двадцати метров, которое состоит из комнат и помещений вспомогательного использования, предназначенных для удовлетворения гражданами бытовых и иных нужд, связанных с их проживанием в таком здании, не предназначенного для раздела на самостоятельные объекты недвижимости). Доступ к зе-

мельному участку будет осуществляться с земель общего пользования: ОП7 Земельный участок расположен в территориальной зоне Ж- 4.1 зона развития застройки индивидуальными домами. Образующий земельный участок свободен от застройки.

Земельный участок с условным номером :ЗУ23, по адресу: Саратовская область, г. Саратов, проезд Прудный 6 й, предлагается образовать с разрешенным использованием: Размещение жилого дома (отдельно стоящего здания количеством надземных этажей не более чем три, высотой не более двадцати метров, которое состоит из комнат и помещений вспомогательного использования, предназначенных для удовлетворения гражданами бытовых и иных нужд, связанных с их проживанием в таком здании, не предназначенного для раздела на самостоятельные объекты недвижимости). Доступ к земельному участку будет осуществляться с земель общего пользования: ОП7 Земельный участок расположен в территориальной зоне Ж- 4.1 зона развития застройки индивидуальными домами. Образующий земельный участок свободен от застройки.

Земельный участок с условным номером :ЗУ24, по адресу: Саратовская область, г. Саратов, в районе проезд Прудный 6 й, предлагается образовать с разрешенным использованием: Размещение жилого дома (отдельно стоящего здания количеством надземных этажей не более чем три, высотой не более двадцати метров, которое состоит из комнат и помещений вспомогательного использования, предназначенных для удовлетворения гражданами бытовых и иных нужд, связанных с их проживанием в таком здании, не предназначенного для раздела на самостоятельные объекты недвижимости). Доступ к земельному участку будет осуществляться с земель общего пользования: ОП7 Земельный участок расположен в территориальной зоне Ж- 4.1 зона развития застройки индивидуальными домами. Образующий земельный участок свободен от застройки.

Земельный участок с условным номером :ЗУ25, по адресу: Саратовская область, г. Саратов, проезд Прудный 6 й, предлагается образовать с разрешенным использованием: Размещение жилого дома (отдельно стоящего здания количеством надземных этажей не более чем три, высотой не более двадцати метров, которое состоит из комнат и помещений вспомогательного использования, предназначенных для удовлетворения гражданами бытовых и иных нужд, связанных с их проживанием в таком здании, не предназначенного для раздела на самостоятельные объекты недвижимости). Доступ к земельному участку будет осуществляться с проезд Прудный 6 й и земель общего пользования: ОП7 Земельный участок расположен в территориальной зоне Ж- 4.1 зона развития застройки индивидуальными домами. Образующий земельный участок свободен от застройки.

Земельный участок с условным номером :ЗУ26, по адресу: Саратовская область, г. Саратов, в районе проезд Прудный 6 й, предлагается образовать с разрешенным использованием: Размещение жилого дома (отдельно стоящего здания количеством надземных этажей не более чем три, высотой не более двадцати метров, которое состоит из комнат и помещений вспомогательного использования, предназначенных для удовлетворения гражданами бытовых и иных нужд, связанных с их проживанием в таком здании, не предназначенного для раздела на самостоятельные объекты недвижимости).

Доступ к земельному участку будет осуществляться с земель общего пользования: ОП7 Земельный участок расположен в территориальной зоне Ж- 4.1 зона развития застройки индивидуальными домами. образуемый земельный участок свободен от застройки.

Земельный участок с условным номером :ЗУ27, по адресу: Саратовская область, г. Саратов, проезд Прудный 6 й, предлагается образовать с разрешенным использованием: Размещение жилого дома (отдельно стоящего здания количеством надземных этажей не более чем три, высотой не более двадцати метров, которое состоит из комнат и помещений вспомогательного использования, предназначенных для удовлетворения гражданами бытовых и иных нужд, связанных с их проживанием в таком здании, не предназначенного для раздела на самостоятельные объекты недвижимости). Доступ к земельному участку будет осуществляться с проезд Прудный 6 й и земель общего пользования: ОП7 Земельный участок расположен в территориальной зоне Ж- 4.1 зона развития застройки индивидуальными домами. образуемый земельный участок свободен от застройки.

Земельный участок с условным номером :ЗУ28, по адресу: Саратовская область, г. Саратов, проезд Прудный 6 й, предлагается образовать с разрешенным использованием: Размещение жилого дома (отдельно стоящего здания количеством надземных этажей не более чем три, высотой не более двадцати метров, которое состоит из комнат и помещений вспомогательного использования, предназначенных для удовлетворения гражданами бытовых и иных нужд, связанных с их проживанием в таком здании, не предназначенного для раздела на самостоятельные объекты недвижимости). Доступ к земельному участку будет осуществляться с проезд Прудный 6 й и земель общего пользования: ОП7 Земельный участок расположен в территориальной зоне Ж- 4.1 зона развития застройки индивидуальными домами. образуемый земельный участок свободен от застройки.

Земельный участок с условным номером :ЗУ29, по адресу: Саратовская область, г. Саратов, проезд Прудный 6 й, предлагается образовать с разрешенным использованием: Размещение жилого дома (отдельно стоящего здания количеством надземных этажей не более чем три, высотой не более двадцати метров, которое состоит из комнат и помещений вспомогательного использования, предназначенных для удовлетворения гражданами бытовых и иных нужд, связанных с их проживанием в таком здании, не предназначенного для раздела на самостоятельные объекты недвижимости). Доступ к земельному участку будет осуществляться с проезд Прудный 6 й и земель общего пользования: ОП7 Земельный участок расположен в территориальной зоне Ж- 4.1 зона развития застройки индивидуальными домами. образуемый земельный участок свободен от застройки.

Земельный участок с условным номером :ЗУ30, по адресу: Саратовская область, г. Саратов, проезд Прудный 6 й, предлагается образовать с разрешенным использованием: Размещение жилого дома (отдельно стоящего здания количеством надземных этажей не более чем три, высотой не более двадцати метров, которое состоит из комнат и помещений вспомогательного использования, предназначенных для удовлетворения гражданами бытовых и иных нужд, связанных с их проживанием в таком здании, не предназначенного для раздела на самостоятельные объекты недвижимости). Доступ

к земельному участку будет осуществляться с земель общего пользования: ОП7 Земельный участок расположен в территориальной зоне Ж- 4.1 зона развития застройки индивидуальными домами. Образуемый земельный участок свободен от застройки.

Земельный участок с условным номером :ЗУ31, по адресу: Саратовская область, г Саратов, ул.Прудная, в районе д 14, предлагается образовать с разрешенным использованием: Размещение жилого дома (отдельно стоящего здания количеством надземных этажей не более чем три, высотой не более двадцати метров, которое состоит из комнат и помещений вспомогательного использования, предназначенных для удовлетворения гражданами бытовых и иных нужд, связанных с их проживанием в таком здании, не предназначенного для раздела на самостоятельные объекты недвижимости). Доступ к земельному участку будет осуществляться с ул.Прудная и земли общего пользования: ОП 7 Земельный участок расположен в территориальной зоне Ж- 4.1 зона развития застройки индивидуальными индивидуальными домами. На образуемом земельном участке расположен жилой дом.

Земельный участок с условным номером :ЗУ32, по адресу: Саратовская область, г. Саратов, в районе проезд Прудный 6 й, предлагается образовать с разрешенным использованием: Размещение жилого дома (отдельно стоящего здания количеством надземных этажей не более чем три, высотой не более двадцати метров, которое состоит из комнат и помещений вспомогательного использования, предназначенных для удовлетворения гражданами бытовых и иных нужд, связанных с их проживанием в таком здании, не предназначенного для раздела на самостоятельные объекты недвижимости). Доступ к земельному участку будет осуществляться с земель общего пользования: ОП Земельный участок расположен в территориальной зоне Ж- 4.1 зона развития застройки индивидуальными домами. Образуемый земельный участок свободен от застройки.

Земельный участок с условным номером :ЗУ33, по адресу: Саратовская область, г. Саратов, в районе проезд Прудный 6 й, предлагается образовать с разрешенным использованием: Размещение жилого дома (отдельно стоящего здания количеством надземных этажей не более чем три, высотой не более двадцати метров, которое состоит из комнат и помещений вспомогательного использования, предназначенных для удовлетворения гражданами бытовых и иных нужд, связанных с их проживанием в таком здании, не предназначенного для раздела на самостоятельные объекты недвижимости). Доступ к земельному участку будет осуществляться с земель общего пользования: ОП Земельный участок расположен в территориальной зоне Ж- 4.1 зона развития застройки индивидуальными домами. Образуемый земельный участок свободен от застройки.

Земельный участок с условным номером :ЗУ34, по адресу: Саратовская область, г. Саратов, в районе проезд Прудный 6 й, предлагается образовать с разрешенным использованием: Размещение жилого дома (отдельно стоящего здания количеством надземных этажей не более чем три, высотой не более двадцати метров, которое состоит из комнат и помещений вспомогательного использования, предназначенных для удовлетворения гражданами бытовых и иных нужд, связанных с их проживанием в таком здании, не предназначенного для раздела на самостоятельные объекты недвиж-

мости). Доступ к земельному участку будет осуществляться с земель общего пользования: ОП Земельный участок расположен в территориальной зоне Ж- 4.1 зона развития застройки индивидуальными домами. Образуемый земельный участок свободен от застройки.

Земельный участок с условным номером :ЗУ35, по адресу: Саратовская область, г. Саратов, в районе проезд Фруктовой, предлагается образовать с разрешенным использованием: Трансформаторные подстанции (ТП) и распределительные пункты (РП). Доступ к земельному участку будет осуществляться с земель общего пользования: ОП7 Земельный участок расположен в территориальной зоне Ж- 4.1 зона развития застройки индивидуальными домами. На образуемом земельном участке расположена трансформаторная подстанция.

Земельный участок с условным номером :ЗУ36, по адресу: Саратовская область, г. Саратов, в районе проезд Фруктовой, предлагается образовать с разрешенным использованием: Размещение объектов капитального строительства, предназначенных для оказания населению или организациям бытовых услуг (мастерские мелкого ремонта, ателье, бани, парикмахерские, прачечные, химчистки, похоронные бюро). Доступ к земельному участку будет осуществляться с земель общего пользования: ОП7 Земельный участок расположен в территориальной зоне Ж- 4.1 зона развития застройки индивидуальными домами. Образуемый земельный участок свободен от застройки.

Земельный участок с условным номером :ЗУ37, по адресу: Саратовская область, г. Саратов, проезд Прудный 3 й, в районе дома 3а предлагается образовать с разрешенным использованием: Размещение жилого дома (отдельно стоящего здания количеством надземных этажей не более чем три, высотой не более двадцати метров, которое состоит из комнат и помещений вспомогательного использования, предназначенных для удовлетворения гражданами бытовых и иных нужд, связанных с их проживанием в таком здании, не предназначенного для раздела на самостоятельные объекты недвижимости). Доступ к земельному участку будет осуществляться с проезда Прудный 3 й и земель общего пользования: ОП7 Земельный участок расположен в территориальной зоне Ж- 4.1 зона развития застройки индивидуальными домами. Образуемый земельный участок свободен от застройки.

Земельный участок с условным номером :ЗУ38, по адресу: Саратовская область, г. Саратов, проезд Прудный 6 й, предлагается образовать с разрешенным использованием: Размещение жилого дома (отдельно стоящего здания количеством надземных этажей не более чем три, высотой не более двадцати метров, которое состоит из комнат и помещений вспомогательного использования, предназначенных для удовлетворения гражданами бытовых и иных нужд, связанных с их проживанием в таком здании, не предназначенного для раздела на самостоятельные объекты недвижимости). Доступ к земельному участку будет осуществляться с земель общего пользования: ОП Земельный участок расположен в территориальной зоне Ж- 4.1 зона развития застройки индивидуальными домами. Образуемый земельный участок свободен от застройки.

Земельный участок с условным номером :ЗУ39, по адресу: Саратовская область, г. Саратов,

проезд Прудный 1-й, в районе д 22, предлагается образовать с разрешенным использованием: Размещение жилого дома (отдельно стоящего здания количеством надземных этажей не более чем три, высотой не более двадцати метров, которое состоит из комнат и помещений вспомогательного использования, предназначенных для удовлетворения гражданами бытовых и иных нужд, связанных с их проживанием в таком здании, не предназначенного для раздела на самостоятельные объекты недвижимости). Доступ к земельному участку будет осуществляться с проезд Прудный 1-й и земли общего пользования: ОП Земельный участок расположен в территориальной зоне Ж- 4.1 зона развития застройки индивидуальными домами. На образуемом земельном участке расположен жилой дом.

Земельный участок с условным номером :ЗУ40, по адресу: Саратовская область, г Саратов, проезд Прудный 1-й, в районе д 20, предлагается образовать с разрешенным использованием: Размещение жилого дома (отдельно стоящего здания количеством надземных этажей не более чем три, высотой не более двадцати метров, которое состоит из комнат и помещений вспомогательного использования, предназначенных для удовлетворения гражданами бытовых и иных нужд, связанных с их проживанием в таком здании, не предназначенного для раздела на самостоятельные объекты недвижимости). Доступ к земельному участку будет осуществляться с проезд Прудный 1-й и земли общего пользования: ОП Земельный участок расположен в территориальной зоне Ж- 4.1 зона развития застройки индивидуальными домами. На образуемом земельном участке расположен жилой дом.

Земельный участок с условным номером :ЗУ41, по адресу: Саратовская область, г Саратов, проезд Прудный 1-й, в районе д 20, предлагается образовать с разрешенным использованием: Размещение жилого дома (отдельно стоящего здания количеством надземных этажей не более чем три, высотой не более двадцати метров, которое состоит из комнат и помещений вспомогательного использования, предназначенных для удовлетворения гражданами бытовых и иных нужд, связанных с их проживанием в таком здании, не предназначенного для раздела на самостоятельные объекты недвижимости). Доступ к земельному участку будет осуществляться с проезд Прудный 1-й и земли общего пользования: ОП Земельный участок расположен в территориальной зоне Ж- 4.1 зона развития застройки индивидуальными домами. На образуемом земельном участке расположен жилой дом.

Земельный участок с условным номером :ЗУ42, по адресу: Саратовская область, г Саратов, ул. Прудная, в районе д 4, предлагается образовать с разрешенным использованием: Размещение жилого дома (отдельно стоящего здания количеством надземных этажей не более чем три, высотой не более двадцати метров, которое состоит из комнат и помещений вспомогательного использования, предназначенных для удовлетворения гражданами бытовых и иных нужд, связанных с их проживанием в таком здании, не предназначенного для раздела на самостоятельные объекты недвижимости). Доступ к земельному участку будет осуществляться с ул. Прудная земли общего пользования: ОП7. Земельный участок расположен в территориальной зоне Ж- 4.1 зона развития застройки индивидуальными домами. На образуемом земельном участке расположен жилой дом.

Земельный участок с условным номером :ЗУ43, по адресу: Саратовская область, г. Саратов, проезд Прудный 6 й, предлагается образовать с разрешенным использованием: Размещение жилого дома (отдельно стоящего здания количеством надземных этажей не более чем три, высотой не более двадцати метров, которое состоит из комнат и помещений вспомогательного использования, предназначенных для удовлетворения гражданами бытовых и иных нужд, связанных с их проживанием в таком здании, не предназначенного для раздела на самостоятельные объекты недвижимости). Доступ к земельному участку будет осуществляться с земель общего пользования: ОП7 Земельный участок расположен в территориальной зоне Ж- 4.1 зона развития застройки индивидуальными домами. Образующий земельный участок свободен от застройки.

Земельный участок с условным номером :ЗУ44, по адресу: Саратовская область, г. Саратов, проезд Прудный 6 й, предлагается образовать с разрешенным использованием: Размещение жилого дома (отдельно стоящего здания количеством надземных этажей не более чем три, высотой не более двадцати метров, которое состоит из комнат и помещений вспомогательного использования, предназначенных для удовлетворения гражданами бытовых и иных нужд, связанных с их проживанием в таком здании, не предназначенного для раздела на самостоятельные объекты недвижимости). Доступ к земельному участку будет осуществляться с земель общего пользования: ОП7 Земельный участок расположен в территориальной зоне Ж- 4.1 зона развития застройки индивидуальными домами. Образующий земельный участок свободен от застройки.

Земельные участки с условным номером :ОП1, ОП7 образовать с разрешенным использованием: Земли общего пользования. Земельные участки расположены в территориальной зоне Ж- 4.1 зона развития застройки индивидуальными домами. Образующие земельные участки свободны от застройки.

Земельный участок с кадастровым номером 64:48:020344:75 по адресу: Саратовская область, г. Саратов, Фруктовый проезд, д . 1 А, предлагается разделить на:

Земельный участок с условным номером :75:ЗУ1 с разрешенным использованием: Размещение объектов капитального строительства, предназначенных для продажи товаров, торговая площадь которых составляет до 5000 кв. м. Доступ к земельному участку будет осуществляться с проезд Фруктовый, :75:ЗУ2 с разрешенным использованием: Магазины от 75 до 150 кв. м общей площади: 75:ОП2 земли общего пользования. Земельный участок расположен в территориальной зоне Ж- 4.1 зона развития застройки индивидуальными домами. Образующий земельный участок свободен от застройки.

Земельный участок с условным номером :75:ОП1 с разрешенным использованием: земли общего пользования. Земельный участок расположен в территориальной зоне Ж- 4.1 зона развития застройки индивидуальными домами. Образующий земельный участок свободен от застройки.

Земельный участок с кадастровым номером 64:48:020344:82 по адресу: Саратовская область, г. Саратов, р-н Заводской, проезд Фруктовый, д 3, предлагается разделить на:

Земельный участок с условным номером :82:3У2 с разрешенным использованием: Школы, лицеи, гимназии, художественные, музыкальные школы, образовательные кружки и иные организации, осуществляющие деятельность по воспитанию, образованию и просвещению, в том числе здания, спортивные сооружения, предназначенные для занятий обучающихся физической культурой и спортом. Доступ к земельному участку будет осуществляться с проезд Фруктовый, :82:ОПЗ земли общего пользования. Земельный участок расположен в территориальной зоне Ж- 4.1 зона развития застройки индивидуальными домами. образуемый земельный участок свободен от застройки.

Земельный участок с условным номером :82:3У3 с разрешенным использованием: Размещение жилого дома (отдельно стоящего здания количеством надземных этажей не более чем три, высотой не более двадцати метров, которое состоит из комнат и помещений вспомогательного использования, предназначенных для удовлетворения гражданами бытовых и иных нужд, связанных с их проживанием в таком здании, не предназначенного для раздела на самостоятельные объекты недвижимости). Доступ к земельному участку будет осуществляться с :82:ОПЗ земли общего пользования. Земельный участок расположен в территориальной зоне Ж- 4.1 зона развития застройки индивидуальными домами. образуемый земельный участок свободен от застройки.

Земельный участок с условным номером :82:3У4 с разрешенным использованием: Размещение жилого дома (отдельно стоящего здания количеством надземных этажей не более чем три, высотой не более двадцати метров, которое состоит из комнат и помещений вспомогательного использования, предназначенных для удовлетворения гражданами бытовых и иных нужд, связанных с их проживанием в таком здании, не предназначенного для раздела на самостоятельные объекты недвижимости). Доступ к земельному участку будет осуществляться с :82:ОПЗ земли общего пользования. Земельный участок расположен в территориальной зоне Ж- 4.1 зона развития застройки индивидуальными домами. образуемый земельный участок свободен от застройки.

Земельный участок с условным номером :82:3У5 с разрешенным использованием: Размещение жилого дома (отдельно стоящего здания количеством надземных этажей не более чем три, высотой не более двадцати метров, которое состоит из комнат и помещений вспомогательного использования, предназначенных для удовлетворения гражданами бытовых и иных нужд, связанных с их проживанием в таком здании, не предназначенного для раздела на самостоятельные объекты недвижимости). Доступ к земельному участку будет осуществляться с :82:ОПЗ земли общего пользования. Земельный участок расположен в территориальной зоне Ж- 4.1 зона развития застройки индивидуальными домами. образуемый земельный участок свободен от застройки.

Земельный участок с условным номером :82:3У5 с разрешенным использованием: Размещение жилого дома (отдельно стоящего здания количеством надземных этажей не более чем три, высотой не более двадцати метров, которое состоит из комнат и помещений вспомогательного использования, предназначенных для удовлетворения гражданами бытовых и иных нужд, связанных с

их проживанием в таком здании, не предназначенного для раздела на самостоятельные объекты недвижимости). Доступ к земельному участку будет осуществляться с :82:ОПЗ земли общего пользования. Земельный участок расположен в территориальной зоне Ж- 4.1 зона развития застройки индивидуальными домами. образуемый земельный участок свободен от застройки.

Земельный участок с условным номером :82:ЗУ 6 с разрешенным использованием: Размещение жилого дома (отдельно стоящего здания количеством надземных этажей не более чем три, высотой не более двадцати метров, которое состоит из комнат и помещений вспомогательного использования, предназначенных для удовлетворения гражданами бытовых и иных нужд, связанных с их проживанием в таком здании, не предназначенного для раздела на самостоятельные объекты недвижимости). Доступ к земельному участку будет осуществляться с :82:ОПЗ земли общего пользования. Земельный участок расположен в территориальной зоне Ж- 4.1 зона развития застройки индивидуальными домами. образуемый земельный участок свободен от застройки.

Земельный участок с условным номером :82:ЗУ 7 с разрешенным использованием: Размещение жилого дома (отдельно стоящего здания количеством надземных этажей не более чем три, высотой не более двадцати метров, которое состоит из комнат и помещений вспомогательного использования, предназначенных для удовлетворения гражданами бытовых и иных нужд, связанных с их проживанием в таком здании, не предназначенного для раздела на самостоятельные объекты недвижимости). Доступ к земельному участку будет осуществляться с :82:ОПЗ земли общего пользования. Земельный участок расположен в территориальной зоне Ж- 4.1 зона развития застройки индивидуальными домами. образуемый земельный участок свободен от застройки.

Земельный участок с условным номером :82:ЗУ 8 с разрешенным использованием: Размещение жилого дома (отдельно стоящего здания количеством надземных этажей не более чем три, высотой не более двадцати метров, которое состоит из комнат и помещений вспомогательного использования, предназначенных для удовлетворения гражданами бытовых и иных нужд, связанных с их проживанием в таком здании, не предназначенного для раздела на самостоятельные объекты недвижимости). Доступ к земельному участку будет осуществляться с :82:ОПЗ земли общего пользования. Земельный участок расположен в территориальной зоне Ж- 4.1 зона развития застройки индивидуальными домами. образуемый земельный участок свободен от застройки.

Земельный участок с условным номером :82:ЗУ9 с разрешенным использованием: Размещение жилого дома (отдельно стоящего здания количеством надземных этажей не более чем три, высотой не более двадцати метров, которое состоит из комнат и помещений вспомогательного использования, предназначенных для удовлетворения гражданами бытовых и иных нужд, связанных с их проживанием в таком здании, не предназначенного для раздела на самостоятельные объекты недвижимости). Доступ к земельному участку будет осуществляться с :82:ОПЗ земли общего пользования. Земельный участок расположен в территориальной зоне Ж- 4.1 зона развития застройки индивидуальными домами. образуемый земельный участок свободен от застройки.

Земельный участок с условным номером :82:3У 10 с разрешенным использованием: Размещение жилого дома (отдельно стоящего здания количеством надземных этажей не более чем три, высотой не более двадцати метров, которое состоит из комнат и помещений вспомогательного использования, предназначенных для удовлетворения гражданами бытовых и иных нужд, связанных с их проживанием в таком здании, не предназначенного для раздела на самостоятельные объекты недвижимости). Доступ к земельному участку будет осуществляться с проезд Прудный 4 й :82:ОП земли общего пользования. Земельный участок расположен в территориальной зоне Ж- 4.1 зона развития застройки индивидуальными домами. образуемый земельный участок свободен от застройки.

Земельный участок с условным номером :82:3У11 с разрешенным использованием: Размещение жилого дома (отдельно стоящего здания количеством надземных этажей не более чем три, высотой не более двадцати метров, которое состоит из комнат и помещений вспомогательного использования, предназначенных для удовлетворения гражданами бытовых и иных нужд, связанных с их проживанием в таком здании, не предназначенного для раздела на самостоятельные объекты недвижимости). Доступ к земельному участку будет осуществляться с проезд Прудный 4 й :82:ОП земли общего пользования. Земельный участок расположен в территориальной зоне Ж- 4.1 зона развития застройки индивидуальными домами. образуемый земельный участок свободен от застройки.

Земельный участок с условным номером :82:3У12 с разрешенным использованием: Размещение жилого дома (отдельно стоящего здания количеством надземных этажей не более чем три, высотой не более двадцати метров, которое состоит из комнат и помещений вспомогательного использования, предназначенных для удовлетворения гражданами бытовых и иных нужд, связанных с их проживанием в таком здании, не предназначенного для раздела на самостоятельные объекты недвижимости). Доступ к земельному участку будет осуществляться с проезд Прудный 4 й :82:ОП земли общего пользования. Земельный участок расположен в территориальной зоне Ж- 4.1 зона развития застройки индивидуальными домами. образуемый земельный участок свободен от застройки.

Земельный участок с условным номером :82:3У13 с разрешенным использованием: Размещение жилого дома (отдельно стоящего здания количеством надземных этажей не более чем три, высотой не более двадцати метров, которое состоит из комнат и помещений вспомогательного использования, предназначенных для удовлетворения гражданами бытовых и иных нужд, связанных с их проживанием в таком здании, не предназначенного для раздела на самостоятельные объекты недвижимости). Доступ к земельному участку будет осуществляться с :82:ОП3 земли общего пользования. Земельный участок расположен в территориальной зоне Ж- 4.1 зона развития застройки индивидуальными домами. образуемый земельный участок свободен от застройки.

Земельный участок с условным номером :82:3У 14 с разрешенным использованием: Размещение

жилого дома (отдельно стоящего здания количеством надземных этажей не более чем три, высотой не более двадцати метров, которое состоит из комнат и помещений вспомогательного использования, предназначенных для удовлетворения гражданами бытовых и иных нужд, связанных с их проживанием в таком здании, не предназначенного для раздела на самостоятельные объекты недвижимости). Доступ к земельному участку будет осуществляться с :82:ОПЗ земли общего пользования. Земельный участок расположен в территориальной зоне Ж- 4.1 зона развития застройки индивидуальными домами. образуемый земельный участок свободен от застройки.

Земельные участки с условным номером :82:ОПЗ, :82:ОП4 с разрешенным использованием: Земли общего пользования. Земельные участки расположены в территориальной зоне Ж- 4.1 зона развития застройки индивидуальными домами. образуемые земельные участки свободны от застройки.

Земельный участок с кадастровым номером 64:48:020344:83 по адресу: Саратовская область, г Саратов, р-н Заводской, проезд Фруктовый, д 5, предлагается разделить на:

Земельный участок с условным номером :83:ЗУ15 с разрешенным использованием: Размещение объектов капитального строительства, предназначенных для продажи товаров, торговая площадь которых составляет до 5000 кв. м Доступ к земельному участку будет осуществляться с проезд Фруктовый, :83:ОП5 земли общего пользования. Земельный участок расположен в территориальной зоне Ж- 4.1 зона развития застройки индивидуальными домами. образуемый земельный участок свободен от застройки.

Земельный участок с условным номером :83:ЗУ17 с разрешенным использованием: Размещение площадок для занятия спортом и физкультурой на открытом воздухе (физкультурные площадки, беговые дорожки, поля для спортивной игры). Доступ к земельному участку будет осуществляться с:83:ОП5 земли общего пользования. Земельный участок расположен в территориальной зоне Ж- 4.1 зона развития застройки индивидуальными домами. образуемый земельный участок свободен от застройки.

Земельный участок с условным номером :83:ЗУ18 с разрешенным использованием: Размещение объектов капитального строительства, предназначенных для продажи товаров, торговая площадь которых составляет до 5000 кв. м Доступ к земельному участку будет осуществляться с проезд Прудный 4й, :83:ОП5 земли общего пользования. Земельный участок расположен в территориальной зоне Ж- 4.1 зона развития застройки индивидуальными домами. образуемый земельный участок свободен от застройки.

:83:ОП4 земли общего пользования. Земельный участок расположен в территориальной зоне Ж- 4.1 зона развития застройки индивидуальными домами. образуемый земельный участок свободен от застройки.

Земельный участок с условным номером :83:ОП5 с разрешенным использованием: Земли общего пользования. Земельный участок расположен в территориальной зоне Ж- 4.1 зона развития застройки индивидуальными домами. образуемый земельный участок свободен от застройки.

Земельный участок с кадастровым номером 64:48:020345:260 по адресу: Саратовская обл., г. Саратов, Фруктовый проезд, д. 7 А, предлагается разделить на:

Земельный участок с условным номером :260:ЗУ20 с разрешенным использованием: Размещение объектов капитального строительства, предназначенных для оказания населению или организациям бытовых услуг (мастерские мелкого ремонта, ателье, бани, парикмахерские, прачечные, химчистки, похоронные бюро). Доступ к земельному участку будет осуществляться с проезд Прудный 6 й, :260:ОП6 земли общего пользования. Земельный участок расположен в территориальной зоне Ж- 4.1 зона развития застройки индивидуальными домами. Образующий земельный участок свободен от застройки.

Земельный участок с условным номером :260:ЗУ21 с разрешенным использованием: Размещение жилого дома (отдельно стоящего здания количеством надземных этажей не более чем три, высотой не более двадцати метров, которое состоит из комнат и помещений вспомогательного использования, предназначенных для удовлетворения гражданами бытовых и иных нужд, связанных с их проживанием в таком здании, не предназначенного для раздела на самостоятельные объекты недвижимости). Доступ к земельному участку будет осуществляться с проезд Прудный 6 й, :260:ОП6 земли общего пользования. Земельный участок расположен в территориальной зоне Ж- 4.1 зона развития застройки индивидуальными домами. Образующий земельный участок свободен от застройки.

Земельный участок с условным номером :260:ЗУ22 с разрешенным использованием: Размещение жилого дома (отдельно стоящего здания количеством надземных этажей не более чем три, высотой не более двадцати метров, которое состоит из комнат и помещений вспомогательного использования, предназначенных для удовлетворения гражданами бытовых и иных нужд, связанных с их проживанием в таком здании, не предназначенного для раздела на самостоятельные объекты недвижимости). Доступ к земельному участку будет осуществляться с проезд Прудный 6 й, :260:ОП6 земли общего пользования. Земельный участок расположен в территориальной зоне Ж- 4.1 зона развития застройки индивидуальными домами. Образующий земельный участок свободен от застройки.

Земельный участок с условным номером :260:ОП6 с разрешенным использованием: Земли общего пользования. Земельный участок расположен в территориальной зоне Ж- 4.1 зона развития застройки индивидуальными домами. Образующий земельный участок свободен от застройки.

Земельный участок с кадастровым номером 64:48:020345:74 по адресу: Саратовская область, г. Саратов, 6-й Прудный проезд, №9, предлагается разделить на:

Земельный участок с условным номером :74:ЗУ23 с разрешенным использованием: Размещение жилого дома (отдельно стоящего здания количеством надземных этажей не более чем три, высотой не более двадцати метров, которое состоит из комнат и помещений вспомогательного использования, предназначенных для удовлетворения гражданами бытовых и иных нужд, связанных с их

проживанием в таком здании, не предназначенного для раздела на самостоятельные объекты недвижимости). Доступ к земельному участку будет осуществляться с проезд Прудный 6 й, :ОП7 земли общего пользования. Земельный участок расположен в территориальной зоне Ж- 4.1 зона развития застройки индивидуальными домами. На образуемом земельном участке расположен жилой дом.

Земельный участок с условным номером :74:3У24 с разрешенным использованием: Размещение жилого дома (отдельно стоящего здания количеством надземных этажей не более чем три, высотой не более двадцати метров, которое состоит из комнат и помещений вспомогательного использования, предназначенных для удовлетворения гражданами бытовых и иных нужд, связанных с их проживанием в таком здании, не предназначенного для раздела на самостоятельные объекты недвижимости). Доступ к земельному участку будет осуществляться с проезд Прудный 6 й, :ОП7 земли общего пользования. Земельный участок расположен в территориальной зоне Ж- 4.1 зона развития застройки индивидуальными домами. образуемый земельный участок свободен от застройки.

Земельный участок с кадастровым номером 64:48:020344:30 по адресу: Саратовская область, г Саратов, проезд Фруктовый, д 3А, корп 1 , предлагается разделить на:

Земельный участок с условным номером :30:3У1 с разрешенным использованием: Размещение жилого дома (отдельно стоящего здания количеством надземных этажей не более чем три, высотой не более двадцати метров, которое состоит из комнат и помещений вспомогательного использования, предназначенных для удовлетворения гражданами бытовых и иных нужд, связанных с их проживанием в таком здании, не предназначенного для раздела на самостоятельные объекты недвижимости). Доступ к земельному участку будет осуществляться с земель общего пользования ОП 1

Земельный участок с условным номером :30:3У2 с разрешенным использованием: Размещение жилого дома (отдельно стоящего здания количеством надземных этажей не более чем три, высотой не более двадцати метров, которое состоит из комнат и помещений вспомогательного использования, предназначенных для удовлетворения гражданами бытовых и иных нужд, связанных с их проживанием в таком здании, не предназначенного для раздела на самостоятельные объекты недвижимости). Доступ к земельному участку будет осуществляться с земель общего пользования ОП 1

Земельный участок с условным номером :30:3У3 с разрешенным использованием: Земли общего пользования.

Земельный участок с кадастровым номером 64:48:020344:7 по адресу: Саратовская область, проезд Прудный 5-й, д 1 предлагается разделить на:

Земельный участок с условным номером :7:3У1 с разрешенным использованием: Размещение жилого дома (отдельно стоящего здания количеством надземных этажей не более чем три, высотой не более двадцати метров, которое состоит из комнат и помещений вспомогательного использования, предназначенных для удовлетворения гражданами бытовых и иных нужд, связанных с их проживанием в таком здании, не предназначенного для раздела на самостоятельные объекты недвижимости). Доступ к земельному участку будет осуществляться с земель общего пользования ОП

I.

Земельный участок с условным номером :7:ЗУ2 с разрешенным использованием: Размещение жилого дома (отдельно стоящего здания количеством надземных этажей не более чем три, высотой не более двадцати метров, которое состоит из комнат и помещений вспомогательного использования, предназначенных для удовлетворения гражданами бытовых и иных нужд, связанных с их проживанием в таком здании, не предназначенного для раздела на самостоятельные объекты недвижимости). Доступ к земельному участку будет осуществляться с земель общего пользования ОП 7

Земельный участок с кадастровым номером 64:48:020344:22 по адресу: Саратовская область, г Саратов, проезд 5 Прудный, д 6 предлагается разделить на:

Земельный участок с условным номером :22:ЗУ1 с разрешенным использованием: Размещение жилого дома (отдельно стоящего здания количеством надземных этажей не более чем три, высотой не более двадцати метров, которое состоит из комнат и помещений вспомогательного использования, предназначенных для удовлетворения гражданами бытовых и иных нужд, связанных с их проживанием в таком здании, не предназначенного для раздела на самостоятельные объекты недвижимости). Доступ к земельному участку будет осуществляться с земель общего пользования ОП 1

Земельный участок с условным номером :22:ЗУ2 с разрешенным использованием: Осуществление отдыха и (или) выращивания гражданами для собственных нужд сельскохозяйственных культур. Доступ к земельному участку будет осуществляться с земель общего пользования ОП 1

Земельный участок с кадастровым номером 64:48:020344:4 по адресу: Саратовская область, г Саратов, проезд Прудный 5-й, д 4 предлагается разделить на:

Земельный участок с условным номером :4:ЗУ1 с разрешенным использованием: Размещение жилого дома (отдельно стоящего здания количеством надземных этажей не более чем три, высотой не более двадцати метров, которое состоит из комнат и помещений вспомогательного использования, предназначенных для удовлетворения гражданами бытовых и иных нужд, связанных с их проживанием в таком здании, не предназначенного для раздела на самостоятельные объекты недвижимости). Доступ к земельному участку будет осуществляться с земель общего пользования ОП 1

Земельный участок с условным номером :4:ЗУ2 с разрешенным использованием: Осуществление отдыха и (или) выращивания гражданами для собственных нужд сельскохозяйственных культур. Доступ к земельному участку будет осуществляться с земель общего пользования ОП 1

Земельный участок с кадастровым номером 64:48:020344:19 по адресу: Саратовская область, г Саратов, проезд Прудный 4-й, д 1 предлагается разделить на:

Земельный участок с условным номером :19:ЗУ1 с разрешенным использованием: Размещение жилого дома (отдельно стоящего здания количеством надземных этажей не более чем три, высотой не более двадцати метров, которое состоит из комнат и помещений вспомогательного использования, предназначенных для удовлетворения гражданами бытовых и иных нужд, связанных

с их проживанием в таком здании, не предназначенного для раздела на самостоятельные объекты недвижимости). Доступ к земельному участку будет осуществляться с земель общего пользования
Земельный участок с условным номером :19:3У2 с разрешенным использованием: Осуществление отдыха и (или) выращивания гражданами для собственных нужд сельскохозяйственных культур
Доступ к земельному участку будет осуществляться с земель общего пользования ОП 1

Земельный участок с кадастровым номером 64:48:020344:25 по адресу: Саратовская область, г Саратов, проезд Прудный 5-й, д 4 предлагается разделить на:

Земельный участок с условным номером :25:3У1 с разрешенным использованием: Размещение жилого дома (отдельно стоящего здания количеством надземных этажей не более чем три, высотой не более двадцати метров, которое состоит из комнат и помещений вспомогательного использования, предназначенных для удовлетворения гражданами бытовых и иных нужд, связанных с их проживанием в таком здании, не предназначенного для раздела на самостоятельные объекты недвижимости). Доступ к земельному участку будет осуществляться с земель общего пользования ОП 1

Земельный участок с условным номером :25:3У2 с разрешенным использованием: Осуществление отдыха и (или) выращивания гражданами для собственных нужд сельскохозяйственных культур
Доступ к земельному участку будет осуществляться с земель общего пользования ОП 1. Доступ к земельному участку будет осуществляться с земель общего пользования ОП 1

Земельный участок с кадастровым номером 64:48:020345:38 по адресу: Саратовская область, г Саратов, ул. Прудная, 2 предлагается разделить на:

Земельный участок с условным номером : 38:3У1 с разрешенным использованием: Размещение жилого дома (отдельно стоящего здания количеством надземных этажей не более чем три, высотой не более двадцати метров, которое состоит из комнат и помещений вспомогательного использования, предназначенных для удовлетворения гражданами бытовых и иных нужд, связанных с их проживанием в таком здании, не предназначенного для раздела на самостоятельные объекты недвижимости). Доступ к земельному участку будет осуществляться с земель общего пользования ОП 1

Земельный участок с условным номером :38:3У2 с разрешенным использованием: Осуществление отдыха и (или) выращивания гражданами для собственных нужд сельскохозяйственных культур
Доступ к земельному участку будет осуществляться с земель общего пользования ОП 1. Доступ к земельному участку будет осуществляться с земель общего пользования ОП 1

Земельный участок с кадастровым номером 64:48:020345:33 по адресу: Саратовская область, г Саратов, ул Прудная, д 8 предлагается разделить на:

Земельный участок с условным номером : 33:3У1 с разрешенным использованием: Размещение жилого дома (отдельно стоящего здания количеством надземных этажей не более чем три, высотой не более двадцати метров, которое состоит из комнат и помещений вспомогательного

использования, предназначенных для удовлетворения гражданами бытовых и иных нужд, связанных с их проживанием в таком здании, не предназначенного для раздела на самостоятельные объекты недвижимости). Доступ к земельному участку будет осуществляться с земель общего пользования ОП 1

Земельный участок с условным номером :33:3У2 с разрешенным использованием: Осуществление отдыха и (или) выращивания гражданами для собственных нужд сельскохозяйственных культур. Доступ к земельному участку будет осуществляться с земель общего пользования ОП 1. Доступ к земельному участку будет осуществляться с земель общего пользования ОП 1

Земельный участок с кадастровым номером 64:48:020345:290 по адресу: Саратовская область, г Саратов, ул Прудная, д 10 предлагается разделить на:

Земельный участок с условным номером : 290:3У1 с разрешенным использованием: Размещение жилого дома (отдельно стоящего здания количеством надземных этажей не более чем три, высотой не более двадцати метров, которое состоит из комнат и помещений вспомогательного использования, предназначенных для удовлетворения гражданами бытовых и иных нужд, связанных с их проживанием в таком здании, не предназначенного для раздела на самостоятельные объекты недвижимости). Доступ к земельному участку будет осуществляться с земель общего пользования ОП 1

Земельный участок с условным номером :290:3У2 с разрешенным использованием: Осуществление отдыха и (или) выращивания гражданами для собственных нужд сельскохозяйственных культур. Доступ к земельному участку будет осуществляться с земель общего пользования ОП 1. Доступ к земельному участку будет осуществляться с земель общего пользования ОП 1.

Земельный участок с кадастровым номером 64:48:020345:46 по адресу: Саратовская область, г Саратов, ул Прудная, д 12 предлагается разделить на:

Земельный участок с условным номером : 46:3У1 с разрешенным использованием: Размещение жилого дома (отдельно стоящего здания количеством надземных этажей не более чем три, высотой не более двадцати метров, которое состоит из комнат и помещений вспомогательного использования, предназначенных для удовлетворения гражданами бытовых и иных нужд, связанных с их проживанием в таком здании, не предназначенного для раздела на самостоятельные объекты недвижимости). Доступ к земельному участку будет осуществляться с земель общего пользования ОП 1

Земельный участок с условным номером :46:3У2 с разрешенным использованием: Осуществление отдыха и (или) выращивания гражданами для собственных нужд сельскохозяйственных культур. Доступ к земельному участку будет осуществляться с земель общего пользования ОП 1. Доступ к земельному участку будет осуществляться с земель общего пользования ОП 1

Земельный участок с кадастровым номером 64:48:020345:291 по адресу: Саратовская область, г Саратов, ул Прудная, д 12 предлагается разделить на:

Земельный участок с условным номером : 291:3У1 с разрешенным использованием: Размещение жилого дома (отдельно стоящего здания количеством надземных этажей не более чем три, высотой не более двадцати метров, которое состоит из комнат и помещений вспомогательного использования, предназначенных для удовлетворения гражданами бытовых и иных нужд, связанных с их проживанием в таком здании, не предназначенного для раздела на самостоятельные объекты недвижимости). Доступ к земельному участку будет осуществляться с земель общего пользования ОП 1

Земельный участок с условным номером :291:3У2 с разрешенным использованием: Осуществление отдыха и (или) выращивания гражданами для собственных нужд сельскохозяйственных культур. Доступ к земельному участку будет осуществляться с земель общего пользования ОП 1. Доступ к земельному участку будет осуществляться с земель общего пользования ОП 1

Земельный участок с кадастровым номером 64:48:020345:36 по адресу: обл. Саратовская, г. Саратов, ул. Прудная, 16/2, угол пр. 1 Прудного предлагается разделить на:

Земельный участок с условным номером : 36:3У1 с разрешенным использованием: Размещение жилого дома (отдельно стоящего здания количеством надземных этажей не более чем три, высотой не более двадцати метров, которое состоит из комнат и помещений вспомогательного использования, предназначенных для удовлетворения гражданами бытовых и иных нужд, связанных с их проживанием в таком здании, не предназначенного для раздела на самостоятельные объекты недвижимости). Доступ к земельному участку будет осуществляться с земель общего пользования

Земельный участок с условным номером :36:3У2 с разрешенным использованием: Осуществление отдыха и (или) выращивания гражданами для собственных нужд сельскохозяйственных культур. Доступ к земельному участку будет осуществляться с земель общего пользования ОП 1. Доступ к земельному участку будет осуществляться с земель общего пользования ОП 1.

Земельный участок с условным номером :36:3У3 с разрешенным использованием: Земли общего пользования

Земельный участок с кадастровым номером 64:48:020345:67 по адресу: обл. Саратовская, г. Саратов, проезд Фруктовый, уч. б/н предлагается разделить на:

Земельный участок с условным номером : 67:3У1 с разрешенным использованием: Размещение жилого дома (отдельно стоящего здания количеством надземных этажей не более чем три, высотой не более двадцати метров, которое состоит из комнат и помещений вспомогательного использования, предназначенных для удовлетворения гражданами бытовых и иных нужд, связанных с их проживанием в таком здании, не предназначенного для раздела на самостоятельные объекты недвижимости). Доступ к земельному участку будет осуществляться с земель общего пользования ОП 1

Земельный участок с условным номером :67:3У2 с разрешенным использованием: Земли общего пользования.

Земельный участок с кадастровым номером 64:48:020345:65 по адресу: Саратовская область, г Саратов, проезд Фруктовый, уч. б/н предлагается разделить на:

Земельный участок с условным номером : 65:3У1 с разрешенным использованием: Размещение жилого дома (отдельно стоящего здания количеством надземных этажей не более чем три, высотой не более двадцати метров, которое состоит из комнат и помещений вспомогательного использования, предназначенных для удовлетворения гражданами бытовых и иных нужд, связанных с их проживанием в таком здании, не предназначенного для раздела на самостоятельные объекты недвижимости). Доступ к земельному участку будет осуществляться с земель общего пользования ОП 1

Земельный участок с условным номером :65:3У2 с разрешенным использованием: Земли общего пользования.

Проектом предлагается, границы земельного участка с кадастровым номером 64:48:020344:54:3У28 Для индивидуальной жилой застройки по адресу: Саратовская область, г Саратов, проезд 4 Прудный, д 4, изменить путем перераспределения его площади со смежными земельными участками и неразграниченными землями для приведения в соответствие границ земельного участка с границами территориальной зоны и сложившегося землепользования. Разрешенное использование земельного участка: Размещение жилого дома (отдельно стоящего здания количеством надземных этажей не более чем три, высотой не более двадцати метров, которое состоит из комнат и помещений вспомогательного использования, предназначенных для удовлетворения гражданами бытовых и иных нужд, связанных с их проживанием в таком здании, не предназначенного для раздела на самостоятельные объекты недвижимости). Доступ к земельному участку будет осуществляться с проезд Прудный 4-й, :ОП7 земли общего пользования. Земельный участок расположен в территориальной зоне Ж- 4.1 зона развития застройки индивидуальными домами. На изменяемом земельном участке расположен жилой дом.

Проектом предлагается, границы земельного участка с кадастровым номером 64:48:020344:3:3У29 Для индивидуальной жилой застройки по адресу: Саратовская область, г Саратов, проезд 4 Прудный, д 17, изменить путем перераспределения его площади со смежными земельными участками и неразграниченными землями для приведения в соответствие границ земельного участка с границами территориальной зоны и сложившегося землепользования. Разрешенное использование земельного участка: Размещение жилого дома (отдельно стоящего здания количеством надземных этажей не более чем три, высотой не более двадцати метров, которое состоит из комнат и помещений вспомогательного использования, предназначенных для удовлетворения гражданами бытовых и иных нужд, связанных с их проживанием в таком здании, не предназначенного для раздела на самостоятельные объекты недвижимости). Доступ к земельному участку будет осуществляться с проезд Прудный 4-й, :ОП7 земли общего пользования. Земельный участок расположен в территориальной зоне Ж- 4.1 зона развития застройки индивидуальными домами. На изменяемом земельном участке расположен жилой дом.

Проектом предлагается, границы земельного участка с кадастровым номером 64:48:020344:1:ЗУ30 Для индивидуальной жилой застройки по адресу: Саратовская область, г Саратов, проезд 4 Прудный, д 15, изменить путем перераспределения его площади со смежными земельными участками и неразграниченными землями для приведения в соответствие границ земельного участка с границами территориальной зоны и сложившегося землепользования. Разрешенное использование земельного участка: Размещение жилого дома (отдельно стоящего здания количеством надземных этажей не более чем три, высотой не более двадцати метров, которое состоит из комнат и помещений вспомогательного использования, предназначенных для удовлетворения гражданами бытовых и иных нужд, связанных с их проживанием в таком здании, не предназначенного для раздела на самостоятельные объекты недвижимости). Доступ к земельному участку будет осуществляться с проезд Прудный 4-й, :ОП7 земли общего пользования. Земельный участок расположен в территориальной зоне Ж- 4.1 зона развития застройки индивидуальными домами. На изменяемом земельном участке расположен жилой дом.

Проектом предлагается, границы земельного участка с кадастровым номером 64:48:020344:6:ЗУ31 Для индивидуальной жилой застройки по адресу: Саратовская область, г Саратов, проезд 4 Прудный, д 13, изменить путем перераспределения его площади со смежными земельными участками и неразграниченными землями для приведения в соответствие границ земельного участка с границами территориальной зоны и сложившегося землепользования. Разрешенное использование земельного участка: Размещение жилого дома (отдельно стоящего здания количеством надземных этажей не более чем три, высотой не более двадцати метров, которое состоит из комнат и помещений вспомогательного использования, предназначенных для удовлетворения гражданами бытовых и иных нужд, связанных с их проживанием в таком здании, не предназначенного для раздела на самостоятельные объекты недвижимости). Доступ к земельному участку будет осуществляться с проезд Прудный 4-й, :ОП7 земли общего пользования. Земельный участок расположен в территориальной зоне Ж-4.1 зона развития застройки индивидуальными домами. На изменяемом земельном участке расположен жилой дом.

Проектом предлагается, границы земельного участка с кадастровым номером 64:48:020344:31:ЗУ32 Для индивидуальной жилой застройки по адресу: Саратовская область, г Саратов, проезд 4 Прудный, д 11, изменить путем перераспределения его площади со смежными земельными участками и неразграниченными землями для приведения в соответствие границ земельного участка с границами территориальной зоны и сложившегося землепользования. Разрешенное использование земельного участка: Размещение жилого дома (отдельно стоящего здания количеством надземных этажей не более чем три, высотой не более двадцати метров, которое состоит из комнат и помещений вспомогательного использования, предназначенных для удовлетворения гражданами бытовых и иных нужд, связанных с их проживанием в таком здании, не предназначенного для раздела на самостоятельные объекты недвижимости). Доступ к

земельному участку будет осуществляться с проезд Прудный 4-й, :ОП7 земли общего пользования. Земельный участок расположен в территориальной зоне Ж- 4.1 зона развития застройки индивидуальными домами. На изменяемом земельном участке расположен жилой дом.

Проектом предлагается, границы земельного участка с кадастровым номером 64:48:020344:15:ЗУ33. Для индивидуальной жилой застройки по адресу: Саратовская область, г Саратов, проезд 4 Прудный, д 9, изменить путем перераспределения его площади со смежными земельными участками и неразграниченными землями для приведения в соответствие границ земельного участка с границами территориальной зоны и сложившегося землепользования. Разрешенное использование земельного участка: Размещение жилого дома (отдельно стоящего здания количеством надземных этажей не более чем три, высотой не более двадцати метров, которое состоит из комнат и помещений вспомогательного использования, предназначенных для удовлетворения гражданами бытовых и иных нужд, связанных с их проживанием в таком здании, не предназначенного для раздела на самостоятельные объекты недвижимости). Доступ к земельному участку будет осуществляться с проезд Прудный 4-й, :ОП7 земли общего пользования. Земельный участок расположен в территориальной зоне Ж- 4.1 зона развития застройки индивидуальными домами. На изменяемом земельном участке расположен жилой дом.

Проектом предлагается, границы земельного участка с кадастровым номером 64:48:020344:5:ЗУ34 Для индивидуальной жилой застройки по адресу: Саратовская область, г Саратов, проезд 4 Прудный, д 7, изменить путем перераспределения его площади со смежными земельными участками и неразграниченными землями для приведения в соответствие границ земельного участка с границами территориальной зоны и сложившегося землепользования. Разрешенное использование земельного участка: Размещение жилого дома (отдельно стоящего здания количеством надземных этажей не более чем три, высотой не более двадцати метров, которое состоит из комнат и помещений вспомогательного использования, предназначенных для удовлетворения гражданами бытовых и иных нужд, связанных с их проживанием в таком здании, не предназначенного для раздела на самостоятельные объекты недвижимости). Доступ к земельному участку будет осуществляться с проезд Прудный 4-й, :ОП7 земли общего пользования. Земельный участок расположен в территориальной зоне Ж- 4.1 зона развития застройки индивидуальными домами. На изменяемом земельном участке расположен жилой дом.

Проектом предлагается, границы земельного участка с кадастровым номером 64:48:020344:29:ЗУ35 Для индивидуальной жилой застройки по адресу: Саратовская область, г Саратов, проезд 4 Прудный, д 5, изменить путем перераспределения его площади со смежными земельными участками и неразграниченными землями для приведения в соответствие границ земельного участка с границами территориальной зоны и сложившегося землепользования. Разрешенное использование земельного участка: Размещение жилого дома (отдельно стоящего здания количеством надземных этажей не более чем три, высотой не более двадцати метров, кото-

рое состоит из комнат и помещений вспомогательного использования, предназначенных для удовлетворения гражданами бытовых и иных нужд, связанных с их проживанием в таком здании, не предназначенного для раздела на самостоятельные объекты недвижимости). Доступ к земельному участку будет осуществляться с проезд Прудный 4-й, :ОП7 земли общего пользования. Земельный участок расположен в территориальной зоне Ж- 4.1 зона развития застройки индивидуальными домами. На изменяемом земельном участке расположен жилой дом.

Проектом предлагается, границы земельного участка с кадастровым номером 64:48:020344:23:ЗУ36 Для индивидуальной жилой застройки по адресу: Саратовская область, г Саратов, проезд 4 Прудный, д 3, изменить путем перераспределения его площади со смежными земельными участками и неразграниченными землями для приведения в соответствие границ земельного участка с границами территориальной зоны и сложившегося землепользования. Разрешенное использование земельного участка: Размещение жилого дома (отдельно стоящего здания количеством надземных этажей не более чем три, высотой не более двадцати метров, которое состоит из комнат и помещений вспомогательного использования, предназначенных для удовлетворения гражданами бытовых и иных нужд, связанных с их проживанием в таком здании, не предназначенного для раздела на самостоятельные объекты недвижимости). Доступ к земельному участку будет осуществляться с проезд Прудный 4-й, :ОП7 земли общего пользования. Земельный участок расположен в территориальной зоне Ж- 4.1 зона развития застройки индивидуальными домами. На изменяемом земельном участке расположен жилой дом.

Проектом предлагается, границы земельного участка с кадастровым номером 64:48:020344:20:ЗУ37 Для индивидуальной жилой застройки по адресу: Саратовская область, г Саратов, проезд 4 Прудный, д 1, изменить путем перераспределения его площади со смежными земельными участками и неразграниченными землями для приведения в соответствие границ земельного участка с границами территориальной зоны и сложившегося землепользования. Разрешенное использование земельного участка: Размещение жилого дома (отдельно стоящего здания количеством надземных этажей не более чем три, высотой не более двадцати метров, которое состоит из комнат и помещений вспомогательного использования, предназначенных для удовлетворения гражданами бытовых и иных нужд, связанных с их проживанием в таком здании, не предназначенного для раздела на самостоятельные объекты недвижимости). Доступ к земельному участку будет осуществляться с проезд Прудный 4-й, :ОП7 земли общего пользования. Земельный участок расположен в территориальной зоне Ж- 4.1 зона развития застройки индивидуальными домами. На изменяемом земельном участке расположен жилой дом.

Проектом предлагается, границы земельного участка с кадастровым номером 64:48:020344:24:ЗУ40 Для индивидуальной жилой застройки по адресу: Саратовская область, г Саратов, проезд 3 Прудный, д 4, изменить путем перераспределения его площади со смежными земельными участками и неразграниченными землями для приведения в соответствие границ

земельного участка с границами территориальной зоны и сложившегося землепользования. Разрешенное использование земельного участка: Размещение жилого дома (отдельно стоящего здания количеством надземных этажей не более чем три, высотой не более двадцати метров, которое состоит из комнат и помещений вспомогательного использования, предназначенных для удовлетворения гражданами бытовых и иных нужд, связанных с их проживанием в таком здании, не предназначенного для раздела на самостоятельные объекты недвижимости). Доступ к земельному участку будет осуществляться с проезд Прудный 3-й, :ОП7 земли общего пользования. Земельный участок расположен в территориальной зоне Ж- 4.1 зона развития застройки индивидуальными домами. На изменяемом земельном участке расположен жилой дом.

Проектом предлагается, границы земельного участка с кадастровым номером 64:48:020344:86:ЗУ41 Для индивидуальной жилой застройки по адресу: Саратовская область, г Саратов, проезд 3 Прудный, д 6, изменить путем перераспределения его площади со смежными земельными участками и неразграниченными землями для приведения в соответствие границ земельного участка с границами территориальной зоны и сложившегося землепользования. Разрешенное использование земельного участка: Размещение жилого дома (отдельно стоящего здания количеством надземных этажей не более чем три, высотой не более двадцати метров, которое состоит из комнат и помещений вспомогательного использования, предназначенных для удовлетворения гражданами бытовых и иных нужд, связанных с их проживанием в таком здании, не предназначенного для раздела на самостоятельные объекты недвижимости). Доступ к земельному участку будет осуществляться с проезд Прудный 3-й, :ОП7 земли общего пользования. Земельный участок расположен в территориальной зоне Ж- 4.1 зона развития застройки индивидуальными домами. На изменяемом земельном участке расположен жилой дом.

Проектом предлагается, границы земельного участка с кадастровым номером 64:48:020344:12:ЗУ42 Для индивидуальной жилой застройки по адресу: Саратовская область, г Саратов, проезд 3 Прудный, д 8, изменить путем перераспределения его площади со смежными земельными участками и неразграниченными землями для приведения в соответствие границ земельного участка с границами территориальной зоны и сложившегося землепользования. Разрешенное использование земельного участка: Размещение жилого дома (отдельно стоящего здания количеством надземных этажей не более чем три, высотой не более двадцати метров, которое состоит из комнат и помещений вспомогательного использования, предназначенных для удовлетворения гражданами бытовых и иных нужд, связанных с их проживанием в таком здании, не предназначенного для раздела на самостоятельные объекты недвижимости). Доступ к земельному участку будет осуществляться с проезд Прудный 3-й, :ОП7 земли общего пользования. Земельный участок расположен в территориальной зоне Ж- 4.1 зона развития застройки индивидуальными домами. На изменяемом земельном участке расположен жилой дом.

Проектом предлагается, границы земельного участка с кадастровым номером 64:48:020344:77:ЗУ43 Для индивидуальной жилой застройки по адресу: Саратовская область, г Саратов, проезд 3 Прудный, д 16, изменить путем перераспределения его площади со смежными земельными участками и неразграниченными землями для приведения в соответствие границ земельного участка с границами территориальной зоны и сложившегося землепользования. Разрешенное использование земельного участка: Размещение жилого дома (отдельно стоящего здания количеством надземных этажей не более чем три, высотой не более двадцати метров, которое состоит из комнат и помещений вспомогательного использования, предназначенных для удовлетворения гражданами бытовых и иных нужд, связанных с их проживанием в таком здании, не предназначенного для раздела на самостоятельные объекты недвижимости). Доступ к земельному участку будет осуществляться с проезд Прудный 3-й, :ОП7 земли общего пользования. Земельный участок расположен в территориальной зоне Ж- 4.1 зона развития застройки индивидуальными домами. На изменяемом земельном участке расположен жилой дом.

Проектом предлагается, границы земельного участка с кадастровым номером 64:48:020344:41:ЗУ44 Для индивидуальной жилой застройки по адресу: Саратовская область, г Саратов, проезд 3 Прудный, д 18, изменить путем перераспределения его площади со смежными земельными участками и неразграниченными землями для приведения в соответствие границ земельного участка с границами территориальной зоны и сложившегося землепользования. Разрешенное использование земельного участка: Размещение жилого дома (отдельно стоящего здания количеством надземных этажей не более чем три, высотой не более двадцати метров, которое состоит из комнат и помещений вспомогательного использования, предназначенных для удовлетворения гражданами бытовых и иных нужд, связанных с их проживанием в таком здании, не предназначенного для раздела на самостоятельные объекты недвижимости). Доступ к земельному участку будет осуществляться с проезд Прудный 3-й, :ОП7 земли общего пользования. Земельный участок расположен в территориальной зоне Ж-4.1 зона развития застройки индивидуальными домами. На изменяемом земельном участке расположен жилой дом.

Проектом предлагается, границы земельного участка с кадастровым номером 64:48:020345:289:ЗУ45 Для индивидуальной жилой застройки по адресу: Саратовская область, г Саратов, проезд 3 Прудный, з/у 17, изменить путем перераспределения его площади со смежными земельными участками и неразграниченными землями для приведения в соответствие границ земельного участка с границами территориальной зоны и сложившегося землепользования. Разрешенное использование земельного участка: Размещение жилого дома (отдельно стоящего здания количеством надземных этажей не более чем три, высотой не более двадцати метров, которое состоит из комнат и помещений вспомогательного использования, предназначенных для удовлетворения гражданами бытовых и иных нужд, связанных с их проживанием в таком здании, не предназначенного для раздела на самостоятельные объекты недвижимости). Доступ к

земельному участку будет осуществляться с проезд Прудный 3-й, :ОП7 земли общего пользования. Земельный участок расположен в территориальной зоне Ж- 4.1 зона развития застройки индивидуальными домами. На изменяемом земельном участке расположен жилой дом.

Проектом предлагается, границы земельного участка с кадастровым номером 64:48:020345:282:ЗУ46 Для индивидуальной жилой застройки по адресу: Саратовская область, г Саратов, проезд 3 Прудный, № 13, изменить путем перераспределения его площади со смежными земельными участками и неразграниченными землями для приведения в соответствие границ земельного участка с границами территориальной зоны и сложившегося землепользования. Разрешенное использование земельного участка: Размещение жилого дома (отдельно стоящего здания количеством надземных этажей не более чем три, высотой не более двадцати метров, которое состоит из комнат и помещений вспомогательного использования, предназначенных для удовлетворения гражданами бытовых и иных нужд, связанных с их проживанием в таком здании, не предназначенного для раздела на самостоятельные объекты недвижимости). Доступ к земельному участку будет осуществляться с проезд Прудный 3-й, :ОП7 земли общего пользования. Земельный участок расположен в территориальной зоне Ж- 4.1 зона развития застройки индивидуальными домами. На изменяемом земельном участке расположен жилой дом.

Проектом предлагается, границы земельного участка с кадастровым номером 64:48:020345:31:ЗУ47 Для индивидуальной жилой застройки по адресу: Саратовская область, г Саратов, проезд 3 Прудный, д 14, изменить путем перераспределения его площади со смежными земельными участками и неразграниченными землями для приведения в соответствие границ земельного участка с границами территориальной зоны и сложившегося землепользования. Разрешенное использование земельного участка: Размещение жилого дома (отдельно стоящего здания количеством надземных этажей не более чем три, высотой не более двадцати метров, которое состоит из комнат и помещений вспомогательного использования, предназначенных для удовлетворения гражданами бытовых и иных нужд, связанных с их проживанием в таком здании, не предназначенного для раздела на самостоятельные объекты недвижимости). Доступ к земельному участку будет осуществляться с проезд Прудный 3-й, :ОП7 земли общего пользования. Земельный участок расположен в территориальной зоне Ж- 4.1 зона развития застройки индивидуальными домами. На изменяемом земельном участке расположен жилой дом.

Проектом предлагается, границы земельного участка с кадастровым номером 64:48:020345:88:ЗУ48 Для индивидуальной жилой застройки по адресу: Саратовская область, г Саратов, проезд 3 Прудный, д 5, изменить путем перераспределения его площади со смежными земельными участками и неразграниченными землями для приведения в соответствие границ земельного участка с границами территориальной зоны и сложившегося землепользования. Разрешенное использование земельного участка: Размещение жилого дома (отдельно стоящего здания количеством надземных этажей не более чем три, высотой не более двадцати метров, которое со-

стоит из комнат и помещений вспомогательного использования, предназначенных для удовлетворения гражданами бытовых и иных нужд, связанных с их проживанием в таком здании, не предназначенного для раздела на самостоятельные объекты недвижимости). Доступ к земельному участку будет осуществляться с проезд Прудный 3-й, :ОП7 земли общего пользования. Земельный участок расположен в территориальной зоне Ж- 4.1 зона развития застройки индивидуальными домами. На изменяемом земельном участке расположен жилой дом.

Проектом предлагается, границы земельного участка с кадастровым номером 64:48:020345:143:ЗУ49 Для индивидуальной жилой застройки по адресу: Саратовская область, г Саратов, проезд 6 Прудный, д 2, изменить путем перераспределения его площади со смежными земельными участками и неразграниченными землями для приведения в соответствие границ земельного участка с границами территориальной зоны и сложившегося землепользования. Разрешенное использование земельного участка: Размещение жилого дома (отдельно стоящего здания количеством надземных этажей не более чем три, высотой не более двадцати метров, которое состоит из комнат и помещений вспомогательного использования, предназначенных для удовлетворения гражданами бытовых и иных нужд, связанных с их проживанием в таком здании, не предназначенного для раздела на самостоятельные объекты недвижимости). Доступ к земельному участку будет осуществляться с проезд Прудный 6-й, :ОП7 земли общего пользования. Земельный участок расположен в территориальной зоне Ж- 4.1 зона развития застройки индивидуальными домами. На изменяемом земельном участке расположен жилой дом.

Проектом предлагается, границы земельного участка с кадастровым номером 64:48:020345:142:ЗУ50 Для индивидуальной жилой застройки по адресу: Саратовская область, г Саратов, проезд 6 Прудный, 2, изменить путем перераспределения его площади со смежными земельными участками и неразграниченными землями для приведения в соответствие границ земельного участка с границами территориальной зоны и сложившегося землепользования. Разрешенное использование земельного участка: Размещение жилого дома (отдельно стоящего здания количеством надземных этажей не более чем три, высотой не более двадцати метров, которое состоит из комнат и помещений вспомогательного использования, предназначенных для удовлетворения гражданами бытовых и иных нужд, связанных с их проживанием в таком здании, не предназначенного для раздела на самостоятельные объекты недвижимости). Доступ к земельному участку будет осуществляться с проезд Прудный 6-й, :ОП7 земли общего пользования. Земельный участок расположен в территориальной зоне Ж- 4.1 зона развития застройки индивидуальными домами. На изменяемом земельном участке расположен жилой дом.

Проектом предлагается, границы земельного участка с кадастровым номером 64:48:020345:45:ЗУ51 Для индивидуальной жилой застройки по адресу: Саратовская область, г Саратов, проезд 6 Прудный, д 8, изменить путем перераспределения его площади со смежными земельными участками и неразграниченными землями для приведения в соответствие границ зе-

мельного участка с границами территориальной зоны и сложившегося землепользования. Разрешенное использование земельного участка: Размещение жилого дома (отдельно стоящего здания количеством надземных этажей не более чем три, высотой не более двадцати метров, которое состоит из комнат и помещений вспомогательного использования, предназначенных для удовлетворения гражданами бытовых и иных нужд, связанных с их проживанием в таком здании, не предназначенного для раздела на самостоятельные объекты недвижимости). Доступ к земельному участку будет осуществляться с проезд Прудный 6-й, :ОП7 земли общего пользования. Земельный участок расположен в территориальной зоне Ж- 4.1 зона развития застройки индивидуальными домами. На изменяемом земельном участке расположен жилой дом.

Проектом предлагается, границы земельного участка с кадастровым номером 64:48:020345:39:3У52 Для индивидуальной жилой застройки по адресу: Саратовская область, г Саратов, проезд 6 Прудный, д 12, изменить путем перераспределения его площади со смежными земельными участками и неразграниченными землями для приведения в соответствие границ земельного участка с границами территориальной зоны и сложившегося землепользования. Разрешенное использование земельного участка: Размещение жилого дома (отдельно стоящего здания количеством надземных этажей не более чем три, высотой не более двадцати метров, которое состоит из комнат и помещений вспомогательного использования, предназначенных для удовлетворения гражданами бытовых и иных нужд, связанных с их проживанием в таком здании, не предназначенного для раздела на самостоятельные объекты недвижимости). Доступ к земельному участку будет осуществляться с проезд Прудный 6-й, :ОП7 земли общего пользования. Земельный участок расположен в территориальной зоне Ж- 4.1 зона развития застройки индивидуальными домами. На изменяемом земельном участке расположен жилой дом.

Проектом предлагается, границы земельного участка с кадастровым номером 64:48:020345:312:3У54 Размещение жилого дома (отдельно стоящего здания количеством надземных этажей не более чем три, высотой не более двадцати метров, которое состоит из комнат и помещений вспомогательного использования, предназначенных для удовлетворения гражданами бытовых и иных нужд, связанных с их проживанием в таком здании, не предназначенного для раздела на самостоятельные объекты недвижимости) по адресу: Саратовская область, г Саратов, ул. Прудная д.6, изменить путем перераспределения его площади со смежными земельными участками и неразграниченными землями для приведения в соответствие границ земельного участка с границами территориальной зоны и сложившегося землепользования. Разрешенное использование земельного участка: Размещение жилого дома (отдельно стоящего здания количеством надземных этажей не более чем три, высотой не более двадцати метров, которое состоит из комнат и помещений вспомогательного использования, предназначенных для удовлетворения гражданами бытовых и иных нужд, связанных с их проживанием в таком здании, не предназначенного для раздела на самостоятельные объекты недвижимости). Доступ к земельному участку будет осуществляться с ул.

Прудная, :ОП7 земли общего пользования. Земельный участок расположен в территориальной зоне Ж- 4.1 зона развития застройки индивидуальными домами. На изменяемом земельном участке расположен жилой дом.

Проектом предлагается, границы земельного участка с кадастровым номером 64:48:020345:308:ЗУ60 Размещение индивидуального жилого дома (дом, пригодный для постоянного проживания, высотой не выше трех надземных этажей), по адресу: Саратовская область, г Саратов, проезд Прудный 1-й, д 8 изменить путем перераспределения его площади со смежными земельными участками и неразграниченными землями для приведения в соответствие границ земельного участка с границами территориальной зоны и сложившегося землепользования. Разрешенное использование земельного участка: Размещение жилого дома (отдельно стоящего здания количеством надземных этажей не более чем три, высотой не более двадцати метров, которое состоит из комнат и помещений вспомогательного использования, предназначенных для удовлетворения гражданами бытовых и иных нужд, связанных с их проживанием в таком здании, не предназначенного для раздела на самостоятельные объекты недвижимости). Доступ к земельному участку будет осуществляться проезд Прудный 1-й, земли общего пользования. Земельный участок расположен в территориальной зоне Ж- 4.1 зона развития застройки индивидуальными домами. На изменяемом земельном участке расположен жилой дом.

Проектом предлагается, границы земельного участка с кадастровым номером 64:48:020345:76:ЗУ62 Для индивидуальной жилой застройки по адресу: Саратовская область, г Саратов, проезд Прудный 1-й, д 12, изменить путем перераспределения его площади со смежными земельными участками и неразграниченными землями для приведения в соответствие границ земельного участка с границами территориальной зоны и сложившегося землепользования. Разрешенное использование земельного участка: Размещение жилого дома (отдельно стоящего здания количеством надземных этажей не более чем три, высотой не более двадцати метров, которое состоит из комнат и помещений вспомогательного использования, предназначенных для удовлетворения гражданами бытовых и иных нужд, связанных с их проживанием в таком здании, не предназначенного для раздела на самостоятельные объекты недвижимости). Доступ к земельному участку будет осуществляться проезд Прудный 1-й, :ОП7 земли общего пользования. Земельный участок расположен в территориальной зоне Ж- 4.1 зона развития застройки индивидуальными домами. На изменяемом земельном участке расположен жилой дом.

Проектом предлагается, границы земельного участка с кадастровым номером 64:48:020345:309:ЗУ63 Размещение индивидуального жилого дома (дом, пригодный для постоянного проживания, высотой не выше трех надземных этажей) по адресу: Саратовская область, г Саратов, проезд Прудный 1-й, д14 , изменить путем перераспределения его площади со смежными земельными участками и неразграниченными землями для приведения в соответствие границ земельного участка с границами территориальной зоны и сложившегося землепользования. Разре-

шенное использование земельного участка: Размещение жилого дома (отдельно стоящего здания количеством надземных этажей не более чем три, высотой не более двадцати метров, которое состоит из комнат и помещений вспомогательного использования, предназначенных для удовлетворения гражданами бытовых и иных нужд, связанных с их проживанием в таком здании, не предназначенного для раздела на самостоятельные объекты недвижимости). Доступ к земельному участку будет осуществляться проезд Прудный 1-й, :ОП7 земли общего пользования. Земельный участок расположен в территориальной зоне Ж- 4.1 зона развития застройки индивидуальными домами. На изменяемом земельном участке расположен жилой дом.

Проектом предлагается, границы земельного участка с кадастровым номером 64:48:020345:307:ЗУ64 Размещение индивидуального жилого дома (дом, пригодный для постоянного проживания, высотой не выше трех надземных этажей), по адресу: Саратовская область, г Саратов, проезд Прудный 1-й, д 16 изменить путем перераспределения его площади со смежными земельными участками и неразграниченными землями для приведения в соответствие границ земельного участка с границами территориальной зоны и сложившегося землепользования. Разрешенное использование земельного участка: Размещение жилого дома (отдельно стоящего здания количеством надземных этажей не более чем три, высотой не более двадцати метров, которое состоит из комнат и помещений вспомогательного использования, предназначенных для удовлетворения гражданами бытовых и иных нужд, связанных с их проживанием в таком здании, не предназначенного для раздела на самостоятельные объекты недвижимости). Доступ к земельному участку будет осуществляться проезд Прудный 1-й, :ОП7 земли общего пользования. Земельный участок расположен в территориальной зоне Ж- 4.1 зона развития застройки индивидуальными домами. На изменяемом земельном участке расположен жилой дом.

Проектом предлагается, границы земельного участка с кадастровым номером 64:48:020345:92:ЗУ65 Размещение индивидуального жилого дома (дом, пригодный для постоянного проживания, высотой не выше трех надземных этажей), по адресу: Саратовская область, г Саратов, проезд Прудный 1-й, д 18 изменить путем перераспределения его площади со смежными земельными участками и неразграниченными землями для приведения в соответствие границ земельного участка с границами территориальной зоны и сложившегося землепользования. Разрешенное использование земельного участка: Размещение жилого дома (отдельно стоящего здания количеством надземных этажей не более чем три, высотой не более двадцати метров, которое состоит из комнат и помещений вспомогательного использования, предназначенных для удовлетворения гражданами бытовых и иных нужд, связанных с их проживанием в таком здании, не предназначенного для раздела на самостоятельные объекты недвижимости). Доступ к земельному участку будет осуществляться проезд Прудный 1-й, :ОП7 земли общего пользования. Земельный участок расположен в территориальной зоне Ж- 4.1 зона развития застройки индивидуальными домами. На изменяемом земельном участке расположен жилой дом.

Проектом предлагается, границы земельного участка с кадастровым номером 64:48:020345:61:ЗУ66. Размещение индивидуального жилого дома (дом, пригодный для постоянного проживания, высотой не выше трех надземных этажей), по адресу: Саратовская область, г Саратов, проезд Прудный 1-й, д 24 изменить путем перераспределения его площади со смежными земельными участками и неразграниченными землями для приведения в соответствие границ земельного участка с границами территориальной зоны и сложившегося землепользования. Разрешенное использование земельного участка: Размещение жилого дома (отдельно стоящего здания количеством надземных этажей не более чем три, высотой не более двадцати метров, которое состоит из комнат и помещений вспомогательного использования, предназначенных для удовлетворения гражданами бытовых и иных нужд, связанных с их проживанием в таком здании, не предназначенного для раздела на самостоятельные объекты недвижимости). Доступ к земельному участку будет осуществляться проезд Прудный 1-й, :ОП7 земли общего пользования. Земельный участок расположен в территориальной зоне Ж- 4.1 зона развития застройки индивидуальными домами. На изменяемом земельном участке расположен жилой дом.

Проектом предлагается, границы земельного участка с кадастровым номером 64:48:020345:6:ЗУ67. Размещение индивидуального жилого дома (дом, пригодный для постоянного проживания, высотой не выше трех надземных этажей), по адресу: Саратовская область, г Саратов, проезд Прудный 1-й, д 26 изменить путем перераспределения его площади со смежными земельными участками и неразграниченными землями для приведения в соответствие границ земельного участка с границами территориальной зоны и сложившегося землепользования. Разрешенное использование земельного участка: Размещение жилого дома (отдельно стоящего здания количеством надземных этажей не более чем три, высотой не более двадцати метров, которое состоит из комнат и помещений вспомогательного использования, предназначенных для удовлетворения гражданами бытовых и иных нужд, связанных с их проживанием в таком здании, не предназначенного для раздела на самостоятельные объекты недвижимости). Доступ к земельному участку будет осуществляться проезд Прудный 1-й, :ОП7 земли общего пользования. Земельный участок расположен в территориальной зоне Ж- 4.1 зона развития застройки индивидуальными домами. На изменяемом земельном участке расположен жилой дом.

Проектом предлагается, границы земельного участка с кадастровым номером 64:48:020345:7:ЗУ68. Для ведения огородничества, по адресу: Саратовская область, г Саратов, проезд Прудный 1-й, д 26 изменить путем перераспределения его площади со смежными земельными участками и неразграниченными землями для приведения в соответствие границ земельного участка с границами территориальной зоны и сложившегося землепользования. Разрешенное использование земельного участка: Размещение жилого дома (отдельно стоящего здания количеством надземных этажей не более чем три, высотой не более двадцати метров, которое состоит из комнат и помещений вспомогательного использования, предназначенных для удовлетворения гражданами

бытовых и иных нужд, связанных с их проживанием в таком здании, не предназначенного для раздела на самостоятельные объекты недвижимости). Доступ к земельному участку будет осуществляться проезд Прудный 1-й, :ОП7 земли общего пользования. Земельный участок расположен в территориальной зоне Ж- 4.1 зона развития застройки индивидуальными домами. На изменяемом земельном участке расположен жилой дом.

Проектом предлагается, границы земельного участка с кадастровым номером 64:48:020345:68:3У69. Для индивидуальной жилой застройки, по адресу: Саратовская область, г Саратов, проезд Фруктовый 1-й, участок №7 изменить путем перераспределения его площади со смежными земельными участками и неразграниченными землями для приведения в соответствие границ земельного участка с границами территориальной зоны и сложившегося землепользования. Разрешенное использование земельного участка: Размещение жилого дома (отдельно стоящего здания количеством надземных этажей не более чем три, высотой не более двадцати метров, которое состоит из комнат и помещений вспомогательного использования, предназначенных для удовлетворения гражданами бытовых и иных нужд, связанных с их проживанием в таком здании, не предназначенного для раздела на самостоятельные объекты недвижимости). Доступ к земельному участку будет осуществляться проезд Фруктовый 1-й, :ОП7 земли общего пользования. Земельный участок расположен в территориальной зоне Ж- 4.1 зона развития застройки индивидуальными домами. На изменяемом земельном участке расположен жилой дом.

Проектом предлагается, границы земельного участка с кадастровым номером 64:48:020345:52:3У70. Для индивидуальной жилой застройки, по адресу: Саратовская область, г Саратов, проезд Прудный 1-й, д 28 изменить путем перераспределения его площади со смежными земельными участками и неразграниченными землями для приведения в соответствие границ земельного участка с границами территориальной зоны и сложившегося землепользования. Разрешенное использование земельного участка: Размещение жилого дома (отдельно стоящего здания количеством надземных этажей не более чем три, высотой не более двадцати метров, которое состоит из комнат и помещений вспомогательного использования, предназначенных для удовлетворения гражданами бытовых и иных нужд, связанных с их проживанием в таком здании, не предназначенного для раздела на самостоятельные объекты недвижимости). Доступ к земельному участку будет осуществляться проезд Прудный 1-й, :ОП7 земли общего пользования. Земельный участок расположен в территориальной зоне Ж- 4.1 зона развития застройки индивидуальными домами. На изменяемом земельном участке расположен жилой дом.

Проектом предлагается, границы земельного участка с кадастровым номером 64:48:020345:71:3У71. Для индивидуальной жилой застройки, по адресу: Саратовская область, г Саратов, проезд Прудный 1-й, д 30 изменить путем перераспределения его площади со смежными земельными участками и неразграниченными землями для приведения в соответствие границ земельного участка с границами территориальной зоны и сложившегося землепользования. Разре-

шенное использование земельного участка: Размещение жилого дома (отдельно стоящего здания количеством надземных этажей не более чем три, высотой не более двадцати метров, которое состоит из комнат и помещений вспомогательного использования, предназначенных для удовлетворения гражданами бытовых и иных нужд, связанных с их проживанием в таком здании, не предназначенного для раздела на самостоятельные объекты недвижимости). Доступ к земельному участку будет осуществляться проезд Прудный 1-й, :ОП7 земли общего пользования. Земельный участок расположен в территориальной зоне Ж- 4.1 зона развития застройки индивидуальными домами. На изменяемом земельном участке расположен жилой дом.

Проектом предлагается, границы земельного участка с кадастровым номером 64:48:020345:17:ЗУ72. Для индивидуальной жилой застройки, по адресу: Саратовская область, г Саратов, проезд Прудый 1-й, д 32 изменить путем перераспределения его площади со смежными земельными участками и неразграниченными землями для приведения в соответствие границ земельного участка с границами территориальной зоны и сложившегося землепользования. Разрешенное использование земельного участка: Размещение жилого дома (отдельно стоящего здания количеством надземных этажей не более чем три, высотой не более двадцати метров, которое состоит из комнат и помещений вспомогательного использования, предназначенных для удовлетворения гражданами бытовых и иных нужд, связанных с их проживанием в таком здании, не предназначенного для раздела на самостоятельные объекты недвижимости). Доступ к земельному участку будет осуществляться проезд Прудный 1-й, :ОП7 земли общего пользования. Земельный участок расположен в территориальной зоне Ж- 4.1 зона развития застройки индивидуальными домами. На изменяемом земельном участке расположен жилой дом.

Проектом предлагается, границы земельного участка с кадастровым номером 64:48:020345:56:ЗУ73 Для индивидуальной жилой застройки по адресу: Саратовская область, г Саратов, проезд Прудный,3 й д 11, изменить путем перераспределения его площади со смежными земельными участками и неразграниченными землями для приведения в соответствие границ земельного участка с границами территориальной зоны и сложившегося землепользования. Разрешенное использование земельного участка: Размещение жилого дома (отдельно стоящего здания количеством надземных этажей не более чем три, высотой не более двадцати метров, которое состоит из комнат и помещений вспомогательного использования, предназначенных для удовлетворения гражданами бытовых и иных нужд, связанных с их проживанием в таком здании, не предназначенного для раздела на самостоятельные объекты недвижимости). Доступ к земельному участку будет осуществляться с проезд Прудный 3-й, :ОП7 земли общего пользования. Земельный участок расположен в территориальной зоне Ж- 4.1 зона развития застройки индивидуальными домами. На изменяемом земельном участке расположен жилой дом.

Вторым этапом проекта предполагается

Земельный участок с условным номером :ЗУ42, по адресу: Саратовская область, г. Саратов, проезд Прудный 4 й в районе дома №15, предлагается образовать путем объединения образованных ранее земельных участков с условными номерами :82:ЗУ9 и :ЗУ1 с разрешенным использованием: Размещение жилого дома (отдельно стоящего здания количеством надземных этажей не более чем три, высотой не более двадцати метров, которое состоит из комнат и помещений вспомогательного использования, предназначенных для удовлетворения гражданами бытовых и иных нужд, связанных с их проживанием в таком здании, не предназначенного для раздела на самостоятельные объекты недвижимости). Доступ к земельному участку будет осуществляться с ул.Прудная и земли общего пользования:ОП 7 Земельный участок расположен в территориальной зоне Ж- 4.1 зона развития застройки индивидуальными домами. Образуемый земельный участок свободен от застройки.

Земельный участок с условным номером :ЗУ43, по адресу: Саратовская область, г. Саратов, проезд Прудный 3-й, в районе д 1, предлагается образовать путем объединения образованных ранее земельных участков с условными номерами :260:ЗУ21 и :ЗУ14 с разрешенным использованием: Размещение жилого дома (отдельно стоящего здания количеством надземных этажей не более чем три, высотой не более двадцати метров, которое состоит из комнат и помещений вспомогательного использования, предназначенных для удовлетворения гражданами бытовых и иных нужд, связанных с их проживанием в таком здании, не предназначенного для раздела на самостоятельные объекты недвижимости). Доступ к земельному участку будет осуществляться с проезд Прудный 3-й и земли общего пользования:ОП 10 Земельный участок расположен в территориальной зоне Ж- 4.1 зона развития застройки индивидуальными домами. Образуемый земельный участок свободен от застройки.

Земельный участок с условным номером :ЗУ44, по адресу: Саратовская область, г. Саратов, проезд Прудный 3-й, в районе д 1, предлагается образовать путем объединения образованных ранее земельных участков с условными номерами :260:ЗУ22 и :ЗУ15 с разрешенным использованием: Размещение жилого дома (отдельно стоящего здания количеством надземных этажей не более чем три, высотой не более двадцати метров, которое состоит из комнат и помещений вспомогательного использования, предназначенных для удовлетворения гражданами бытовых и иных нужд, связанных с их проживанием в таком здании, не предназначенного для раздела на самостоятельные объекты недвижимости). Доступ к земельному участку будет осуществляться с проезд Прудный 3-й и земли общего пользования:ОП 10 Земельный участок расположен в территориальной зоне Ж- 4.1 зона развития застройки индивидуальными домами. Образуемый земельный участок свободен от застройки.

Земельные участки с условным номером :ОП8, :ОП9 образовать с разрешенным использованием: Земли общего пользования. Земельные участки расположены в территориальной зоне Ж- 4.1 зона развития застройки индивидуальными домами. Образуемые земельные участки свободны от застройки.

Земельный участки с условным номером :ОП10 образовать путем объединения образованных ранее земельных участков :ОП1-ОП7 с разрешенным использованием: Земли общего пользования.

Земельные участки расположены в территориальной зоне Ж- 4.1 зона развития застройки индивидуальными домами. Образуемые земельные участки свободны от застройки.

Проектом предлагается, границы ранее образованного земельного участка с кадастровым номером :74:3У23. Размещение жилого дома (отдельно стоящего здания количеством надземных этажей не более чем три, высотой не более двадцати метров, которое состоит из комнат и помещений вспомогательного использования, предназначенных для удовлетворения гражданами бытовых и иных нужд, связанных с их проживанием в таком здании, не предназначенного для раздела на самостоятельные объекты недвижимости), по адресу: Саратовская область, г. Саратов, 6-й Прудный проезд, №9 изменить путем перераспределения его площади неразграниченными землями для приведения в соответствие границ земельного участка с границами территориальной зоны и сложившегося землепользования. Разрешенное использование земельного участка: Размещение жилого дома (отдельно стоящего здания количеством надземных этажей не более чем три, высотой не более двадцати метров, которое состоит из комнат и помещений вспомогательного использования, предназначенных для удовлетворения гражданами бытовых и иных нужд, связанных с их проживанием в таком здании, не предназначенного для раздела на самостоятельные объекты недвижимости). Доступ к земельному участку будет осуществляться с проезд Прудный 6-й, земли общего пользования. Земельный участок расположен в территориальной зоне Ж- 4.1 зона развития застройки индивидуальными домами. На изменяемом земельном участке расположен жилой дом.

Проектом предлагается, границы ранее образованного земельного участка с кадастровым номером :74:3У24. Размещение жилого дома (отдельно стоящего здания количеством надземных этажей не более чем три, высотой не более двадцати метров, которое состоит из комнат и помещений вспомогательного использования, предназначенных для удовлетворения гражданами бытовых и иных нужд, связанных с их проживанием в таком здании, не предназначенного для раздела на самостоятельные объекты недвижимости), по адресу: Саратовская область, г. Саратов, 6-й Прудный проезд, №9 изменить путем перераспределения его площади неразграниченными землями для приведения в соответствие границ земельного участка с границами территориальной зоны и сложившегося землепользования. Разрешенное использование земельного участка: Размещение жилого дома (отдельно стоящего здания количеством надземных этажей не более чем три, высотой не более двадцати метров, которое состоит из комнат и помещений вспомогательного использования, предназначенных для удовлетворения гражданами бытовых и иных нужд, связанных с их проживанием в таком здании, не предназначенного для раздела на самостоятельные объекты недвижимости). Доступ к земельному участку будет осуществляться с :ОП10 земли общего пользования. Земельный участок расположен в территориальной зоне Ж- 4.1 зона развития застройки индивидуальными домами. Изменяемый земельный участок свободен от застройки.

Проектом предлагается, границы земельного участка с кадастровым номером 64:48:020344:7:3У2 Для индивидуальной жилой застройки по адресу: Саратовская область, проезд

Прудный 5-й, д 1, изменить путем перераспределения его площади со смежными земельными участками и неразграниченными землями для приведения в соответствие границ земельного участка с границами территориальной зоны и сложившегося землепользования. Разрешенное использование земельного участка: Размещение жилого дома (отдельно стоящего здания количеством надземных этажей не более чем три, высотой не более двадцати метров, которое состоит из комнат и помещений вспомогательного использования, предназначенных для удовлетворения гражданами бытовых и иных нужд, связанных с их проживанием в таком здании, не предназначенного для раздела на самостоятельные объекты недвижимости). Доступ к земельному участку будет осуществляться с проезд Прудный 5-й, :ОП7 земли общего пользования. Земельный участок расположен в территориальной зоне Ж- 4.1 зона развития застройки индивидуальными домами. На изменяемом земельном участке расположен жилой дом.

Проектом предлагается, границы земельного участка с кадастровым номером 64:48:020344:22:ЗУ1 Для индивидуальной жилой застройки по адресу: Саратовская область, г Саратов, проезд 5 Прудный, д 6, изменить путем перераспределения его площади со смежными земельными участками и неразграниченными землями для приведения в соответствие границ земельного участка с границами территориальной зоны и сложившегося землепользования. Разрешенное использование земельного участка: Размещение жилого дома (отдельно стоящего здания количеством надземных этажей не более чем три, высотой не более двадцати метров, которое состоит из комнат и помещений вспомогательного использования, предназначенных для удовлетворения гражданами бытовых и иных нужд, связанных с их проживанием в таком здании, не предназначенного для раздела на самостоятельные объекты недвижимости). Доступ к земельному участку будет осуществляться с проезд Прудный 5-й, :ОП7 земли общего пользования. Земельный участок расположен в территориальной зоне Ж- 4.1 зона развития застройки индивидуальными домами. На изменяемом земельном участке расположен жилой дом.

Проектом предлагается, границы земельного участка с кадастровым номером 64:48:020344:4:ЗУ1 Для индивидуальной жилой застройки по адресу: Саратовская область, г Саратов, проезд 5 Прудный, д 4, изменить путем перераспределения его площади со смежными земельными участками и неразграниченными землями для приведения в соответствие границ земельного участка с границами территориальной зоны и сложившегося землепользования. Разрешенное использование земельного участка: Размещение жилого дома (отдельно стоящего здания количеством надземных этажей не более чем три, высотой не более двадцати метров, которое состоит из комнат и помещений вспомогательного использования, предназначенных для удовлетворения гражданами бытовых и иных нужд, связанных с их проживанием в таком здании, не предназначенного для раздела на самостоятельные объекты недвижимости). Доступ к земельному участку будет осуществляться с проезд Прудный 5-й, :ОП7 земли общего пользова-

ния. Земельный участок расположен в территориальной зоне Ж- 4.1 зона развития застройки индивидуальными домами. На изменяемом земельном участке расположен жилой дом.

Проектом предлагается, границы земельного участка с кадастровым номером 64:48:020344:19:ЗУ1 Для индивидуальной жилой застройки по адресу: Саратовская область, г Саратов, проезд 4 Прудный, д 1, изменить путем перераспределения его площади со смежными земельными участками и неразграниченными землями для приведения в соответствие границ земельного участка с границами территориальной зоны и сложившегося землепользования. Разрешенное использование земельного участка: Размещение жилого дома (отдельно стоящего здания количеством надземных этажей не более чем три, высотой не более двадцати метров, которое состоит из комнат и помещений вспомогательного использования, предназначенных для удовлетворения гражданами бытовых и иных нужд, связанных с их проживанием в таком здании, не предназначенного для раздела на самостоятельные объекты недвижимости). Доступ к земельному участку будет осуществляться с проезд Прудный 4-й, :ОП7 земли общего пользования. Земельный участок расположен в территориальной зоне Ж- 4.1 зона развития застройки индивидуальными домами. На изменяемом земельном участке расположен жилой дом.

Проектом предлагается, границы земельного участка с кадастровым номером 64:48:020344:25:ЗУ1 Для индивидуальной жилой застройки по адресу: Саратовская область, г Саратов, проезд 3 Прудный, д 2, изменить путем перераспределения его площади со смежными земельными участками и неразграниченными землями для приведения в соответствие границ земельного участка с границами территориальной зоны и сложившегося землепользования. Разрешенное использование земельного участка: Размещение жилого дома (отдельно стоящего здания количеством надземных этажей не более чем три, высотой не более двадцати метров, которое состоит из комнат и помещений вспомогательного использования, предназначенных для удовлетворения гражданами бытовых и иных нужд, связанных с их проживанием в таком здании, не предназначенного для раздела на самостоятельные объекты недвижимости). Доступ к земельному участку будет осуществляться с проезд Прудный 3-й, :ОП7 земли общего пользования. Земельный участок расположен в территориальной зоне Ж- 4.1 зона развития застройки индивидуальными домами. На изменяемом земельном участке расположен жилой дом.

Проектом предлагается, границы земельного участка с кадастровым номером 64:48:020345:38:ЗУ1 Для индивидуальной жилой застройки по адресу: Саратовская область, г Саратов, ул. Прудная, 2, изменить путем перераспределения его площади со смежными земельными участками и неразграниченными землями для приведения в соответствие границ земельного участка с границами территориальной зоны и сложившегося землепользования. Разрешенное использование земельного участка: Размещение жилого дома (отдельно стоящего здания количеством надземных этажей не более чем три, высотой не более двадцати метров, которое состоит из комнат и помещений вспомогательного использования, предназначенных для удовлетворения гражданами

бытовых и иных нужд, связанных с их проживанием в таком здании, не предназначенного для раздела на самостоятельные объекты недвижимости). Доступ к земельному участку будет осуществляться с ул. Прудная, :ОП7 земли общего пользования. Земельный участок расположен в территориальной зоне Ж- 4.1 зона развития застройки индивидуальными домами. На изменяемом земельном участке расположен жилой дом.

Проектом предлагается, границы земельного участка с кадастровым номером 64:48:020345:290:ЗУ1 Для индивидуальной жилой застройки по адресу: Саратовская область, г Саратов, ул. Прудная, д.10, изменить путем перераспределения его площади со смежными земельными участками и неразграниченными землями для приведения в соответствие границ земельного участка с границами территориальной зоны и сложившегося землепользования. Разрешенное использование земельного участка: Размещение жилого дома (отдельно стоящего здания количеством надземных этажей не более чем три, высотой не более двадцати метров, которое состоит из комнат и помещений вспомогательного использования, предназначенных для удовлетворения гражданами бытовых и иных нужд, связанных с их проживанием в таком здании, не предназначенного для раздела на самостоятельные объекты недвижимости). Доступ к земельному участку будет осуществляться с ул. Прудная, :ОП7 земли общего пользования. Земельный участок расположен в территориальной зоне Ж- 4.1 зона развития застройки индивидуальными домами. На изменяемом земельном участке расположен жилой дом.

Проектом предлагается, границы земельного участка с кадастровым номером 64:48:020345:46:ЗУ1 Для индивидуальной жилой застройки по адресу: Саратовская область, г Саратов, ул. Прудная, д.12, изменить путем перераспределения его площади со смежными земельными участками и неразграниченными землями для приведения в соответствие границ земельного участка с границами территориальной зоны и сложившегося землепользования. Разрешенное использование земельного участка: Размещение жилого дома (отдельно стоящего здания количеством надземных этажей не более чем три, высотой не более двадцати метров, которое состоит из комнат и помещений вспомогательного использования, предназначенных для удовлетворения гражданами бытовых и иных нужд, связанных с их проживанием в таком здании, не предназначенного для раздела на самостоятельные объекты недвижимости). Доступ к земельному участку будет осуществляться с ул. Прудная, :ОП7 земли общего пользования. Земельный участок расположен в территориальной зоне Ж- 4.1 зона развития застройки индивидуальными домами. На изменяемом земельном участке расположен жилой дом.

Проектом предлагается, границы земельного участка с кадастровым номером 64:48:020345:291:ЗУ1 Для индивидуальной жилой застройки по адресу: Саратовская область, г Саратов, ул. Прудная, д.12, изменить путем перераспределения его площади со смежными земельными участками и неразграниченными землями для приведения в соответствие границ земельного участка с границами территориальной зоны и сложившегося землепользования. Разрешенное ис-

пользование земельного участка: Размещение жилого дома (отдельно стоящего здания количеством надземных этажей не более чем три, высотой не более двадцати метров, которое состоит из комнат и помещений вспомогательного использования, предназначенных для удовлетворения гражданами бытовых и иных нужд, связанных с их проживанием в таком здании, не предназначенного для раздела на самостоятельные объекты недвижимости). Доступ к земельному участку будет осуществляться с ул. Прудная, :ОП7 земли общего пользования. Земельный участок расположен в территориальной зоне Ж- 4.1 зона развития застройки индивидуальными домами. На изменяемом земельном участке расположен жилой дом.

Проектом предлагается, границы земельного участка с кадастровым номером 64:48:020345:60:ЗУ1 Для индивидуальной жилой застройки по адресу: Саратовская область, г Саратов, проезд Прудный 1-й, д 4, изменить путем перераспределения его площади со смежными земельными участками и неразграниченными землями для приведения в соответствие границ земельного участка с границами территориальной зоны и сложившегося землепользования. Разрешенное использование земельного участка: Размещение жилого дома (отдельно стоящего здания количеством надземных этажей не более чем три, высотой не более двадцати метров, которое состоит из комнат и помещений вспомогательного использования, предназначенных для удовлетворения гражданами бытовых и иных нужд, связанных с их проживанием в таком здании, не предназначенного для раздела на самостоятельные объекты недвижимости). Доступ к земельному участку будет осуществляться проезд Прудный 1-й, земли общего пользования. Земельный участок расположен в территориальной зоне Ж- 4.1 зона развития застройки индивидуальными домами. На изменяемом земельном участке расположен жилой дом.

Проектом предлагается, границы земельного участка с кадастровым номером 64:48:020345:265:ЗУ1 Для индивидуальной жилой застройки по адресу: Саратовская область, г Саратов, проезд Прудный 1-й, д 6, изменить путем перераспределения его площади со смежными земельными участками и неразграниченными землями для приведения в соответствие границ земельного участка с границами территориальной зоны и сложившегося землепользования. Разрешенное использование земельного участка: Размещение жилого дома (отдельно стоящего здания количеством надземных этажей не более чем три, высотой не более двадцати метров, которое состоит из комнат и помещений вспомогательного использования, предназначенных для удовлетворения гражданами бытовых и иных нужд, связанных с их проживанием в таком здании, не предназначенного для раздела на самостоятельные объекты недвижимости). Доступ к земельному участку будет осуществляться проезд Прудный 1-й, земли общего пользования. Земельный участок расположен в территориальной зоне Ж- 4.1 зона развития застройки индивидуальными домами. На изменяемом земельном участке расположен жилой дом.

Проектом предлагается, границы земельного участка с кадастровым номером 64:48:020345:26:ЗУ1 Для индивидуальной жилой застройки по адресу: Саратовская область, г Са-

ратов, проезд Прудный 1-й, д 10, изменить путем перераспределения его площади со смежными земельными участками и неразграниченными землями для приведения в соответствие границ земельного участка с границами территориальной зоны и сложившегося землепользования. Разрешенное использование земельного участка: Размещение жилого дома (отдельно стоящего здания количеством надземных этажей не более чем три, высотой не более двадцати метров, которое состоит из комнат и помещений вспомогательного использования, предназначенных для удовлетворения гражданами бытовых и иных нужд, связанных с их проживанием в таком здании, не предназначенного для раздела на самостоятельные объекты недвижимости). Доступ к земельному участку будет осуществляться проезд Прудный 1-й, земли общего пользования. Земельный участок расположен в территориальной зоне Ж- 4.1 зона развития застройки индивидуальными домами. На изменяемом земельном участке расположен жилой дом.

Третьим этапом проекта предполагается

Земельный участки с условным номером :ОП11 образовать путем объединения образованных ранее земельных участков :ОП8-ОП9 с разрешенным использованием: Земли общего пользования. Земельные участки расположены в территориальной зоне Ж- 4.1 зона развития застройки индивидуальными домами. Образуемые земельные участки свободны от застройки.

Земельные участки :ОП12,:ОП13 образовать с разрешенным использованием: Земли общего пользования. Земельные участки расположены в территориальной зоне Ж- 4.1 зона развития застройки индивидуальными домами. Образуемые земельные участки свободны от застройки.

Также предлагается внести изменения в существующие красные линии в связи с образованием земель общего пользования.

Земельные участки с кадастровым номером 64:48:020345:66, 64:48:020345:69, 64:48:020345:64, 64:48:020344:43, 64:48:020344:42, 64:48:020345:81, 64:48:020345:304, 64:48:020345:3, 64:48:020345:27 остаются без изменений.

В соответствии с кадастровым делением территории муниципального образования «Город Саратов», рассматриваемая в настоящем проекте территория, расположена в пределах кадастрового квартала 64:48:020344, 64:48:020345 в территориальной зоне Ж- 4.1 зона развития застройки индивидуальными домами.

2.2 Цель разработки проекта межевания,

Разработку проекта межевания территории выполняется в соответствии со ст. 43 Градостроительного Кодекса РФ, подготовка проекта межевания застроенных территорий осуществляется в целях установления границ земельных участков под многоквартирными домами, границ застроенных земельных участков и границ незастроенных земельных участков.

В процессе подготовки проекта межевания территории определение местоположения границ образуемых земельных участков осуществляется в соответствии с градостроительными регламентами и нормами отвода земельных участков для конкретных видов деятельности, установленными в соответствии с федеральными законами и техническими регламентами.

На чертеже межевания территории показаны:

- 1) красные линии существующие;
- 2) границы перераспределения сформированных и существующих земельных участков;
- 3) границы вновь сформированных земельных участков;

Также проектом предусматривается:

предложения по упорядочиванию существующих земельных участков, учтенных в ЕГРН, с учётом фактического землепользования, наличия на них существующих объектов недвижимого имущества различного функционального назначения и положениям новой редакции Правил землепользования и застройки муниципального образования «Город Саратов» (далее по тексту - Правил землепользования и застройки).

Основная цель настоящего проекта – Определение площади образуемых и перераспределяемых земельных участков;

- Установление границ земельных участков под индивидуальными домами, границ застроенных земельных участков и границ незастроенных земельных участков.
- Определение вида разрешенного использования образуемых земельных участков в соответствии с фактическим землепользованием.

2.3 Планировочное обоснование местоположения границ земельных участков.

Постановление администрации муниципального образования «Город Саратов» от 19 марта 2021 года № 553 «О подготовке проекта межевания территории, ограниченной ул. Прудной, 1-м Прудным проездом, Фруктовым проездом и производственной территорией в Заводском районе города Саратова»

В рамках проекта указанные утвержденные красные линии в данном квартале соответствуют РДС 30-201-98 «Инструкцией о порядке проектирования и установления красных линий в городах и других поселениях Российской Федерации», Строительными нормами и правилами «СНИП П-К.3-62» и Региональными нормативами градостроительного проектирования Саратовской области, утвержденными постановлением Правительства Саратовской области от 25.12.2017 № 679-П.

В связи с этим в проект межевания входит Чертеж существующих и изменяемых красных линий в масштабе данного проекта 1:1000.

Земельные участки расположены в пределах территориальной зоны Ж- 4.1 зона развития застройки индивидуальными домами

На данной территории ранее в границах кадастровых кварталов 64:48:020344, 64:48:020345 было сформировано и поставлено на государственный кадастровый учет 129 (сто двадцать девять) земельных участков.

Проектом предлагается образовать и перераспределить в три этапа 135 (Сто тридцать пять) земельных участков.

2.4 Экспликация образуемых и перераспределяемых земельных участков в рамках проекта первого этапа.

п/п	Условный (Кадастровый) номер земельного участка в соответствии с Чертежом межевания территории	Вид разрешенного использования земельного участка в соответствии с Правилами землепользования и застройки	Площадь ЗУ, м2	Код по ПЗЗ
1	2	3	4	5
1.	:ЗУ1	Размещение жилого дома (отдельно стоящего здания количеством надземных этажей не более чем три, высотой не более двадцати метров, которое состоит из комнат и помещений вспомогательного использования, предназначенных для удовлетворения гражданами бытовых и иных нужд, связанных с их проживанием в таком здании, не предназначенного для раздела на самостоятельные объекты недвижимости)	464	2.1
2.	:ЗУ2	Размещение жилого дома (отдельно стоящего здания количеством надземных	602	2.1

		этажей не более чем три, высотой не более двадцати метров, которое состоит из комнат и помещений вспомогательного использования, предназначенных для удовлетворения гражданами бытовых и иных нужд, связанных с их проживанием в таком здании, не предназначенного для раздела на самостоятельные объекты недвижимости)		
3.	:3У3	Размещение жилого дома (отдельно стоящего здания количеством надземных этажей не более чем три, высотой не более двадцати метров, которое состоит из комнат и помещений вспомогательного использования, предназначенных для удовлетворения гражданами бытовых и иных нужд, связанных с их проживанием в таком здании, не предназначенного для раздела на самостоятельные объекты недвижимости)	601	2.1
4.	:3У4	Размещение жилого дома (отдельно стоящего здания количеством надземных этажей не более чем три, высотой не более двадцати метров, которое состоит из комнат и помещений вспомогательного использования, предназначенных для удовлетворения гражданами бытовых и иных нужд, связанных с их проживанием в таком здании, не предназначенного для раздела на самостоятельные объекты недвижимости)	601	2.1
5.	:3У5	Размещение жилого дома (отдельно стоящего здания количеством надземных этажей не более чем три, высотой не более двадцати метров, которое состоит из комнат и помещений вспомогательного использования, предназначенных для удовлетворения гражданами бытовых и иных нужд, связанных с их проживанием в таком здании, не предназначенного для раздела на самостоятельные объекты недвижимости)	600	2.1
6.	:3У6	Размещение жилого дома (отдельно стоящего здания количеством надземных этажей не более чем три, высотой не более двадцати метров, которое состоит из комнат и помещений вспомогательного использования, предназначенных для удовлетворения гражданами бытовых и иных нужд, связанных с их проживанием в таком здании, не предназначенного для раздела на самостоятельные объекты недвижимости)	600	2.1
7.	:3У7	Размещение жилого дома (отдельно стоящего здания количеством надземных этажей не более чем три, высотой не более двадцати метров, которое состоит из комнат и помещений вспомогательного использования, предназначенных для удовлетворения гражданами бытовых и иных нужд, связанных с их проживанием в таком здании, не предназначенного для раздела на самостоятельные объекты недвижимости)	601	2.1
8.	:3У8	Размещение жилого дома (отдельно стоящего здания количеством надземных этажей не более чем три, высотой не более двадцати метров, которое состоит из комнат и помещений вспомогательного использования,	786	2.1

		предназначенных для удовлетворения гражданами бытовых и иных нужд, связанных с их проживанием в таком здании, не предназначенного для раздела на самостоятельные объекты недвижимости)		
9.	:3У9	Размещение жилого дома (отдельно стоящего здания количеством надземных этажей не более чем три, высотой не более двадцати метров, которое состоит из комнат и помещений вспомогательного использования, предназначенных для удовлетворения гражданами бытовых и иных нужд, связанных с их проживанием в таком здании, не предназначенного для раздела на самостоятельные объекты недвижимости)	273	2.1
10.	:3У10	Размещение жилого дома (отдельно стоящего здания количеством надземных этажей не более чем три, высотой не более двадцати метров, которое состоит из комнат и помещений вспомогательного использования, предназначенных для удовлетворения гражданами бытовых и иных нужд, связанных с их проживанием в таком здании, не предназначенного для раздела на самостоятельные объекты недвижимости)	497	2.1
11.	:3У11	Размещение объектов капитального строительства, предназначенных для продажи товаров, торговая площадь которых составляет до 5000 кв. м	694	4.4
12.	:3У12	Размещение жилого дома (отдельно стоящего здания количеством надземных этажей не более чем три, высотой не более двадцати метров, которое состоит из комнат и помещений вспомогательного использования, предназначенных для удовлетворения гражданами бытовых и иных нужд, связанных с их проживанием в таком здании, не предназначенного для раздела на самостоятельные объекты недвижимости)	601	2.1
13.	:3У13	Размещение жилого дома (отдельно стоящего здания количеством надземных этажей не более чем три, высотой не более двадцати метров, которое состоит из комнат и помещений вспомогательного использования, предназначенных для удовлетворения гражданами бытовых и иных нужд, связанных с их проживанием в таком здании, не предназначенного для раздела на самостоятельные объекты недвижимости)	608	2.1
14.	:3У14	Размещение жилого дома (отдельно стоящего здания количеством надземных этажей не более чем три, высотой не более двадцати метров, которое состоит из комнат и помещений вспомогательного использования, предназначенных для удовлетворения гражданами бытовых и иных нужд, связанных с их проживанием в таком здании, не предназначенного для раздела на самостоятельные объекты недвижимости)	128	2.1
15.	:3У15	Размещение жилого дома (отдельно стоящего здания количеством надземных этажей не более чем три, высотой не более двадцати метров, которое состоит из комнат и помещений вспомогательного использования, предназначенных для	188	2.1

		удовлетворения гражданами бытовых и иных нужд, связанных с их проживанием в таком здании, не предназначенного для раздела на самостоятельные объекты недвижимости)		
16.	:3У16	Размещение жилого дома (отдельно стоящего здания количеством надземных этажей не более чем три, высотой не более двадцати метров, которое состоит из комнат и помещений вспомогательного использования, предназначенных для удовлетворения гражданами бытовых и иных нужд, связанных с их проживанием в таком здании, не предназначенного для раздела на самостоятельные объекты недвижимости)	637	2.1
17.	:3У17	Размещение жилого дома (отдельно стоящего здания количеством надземных этажей не более чем три, высотой не более двадцати метров, которое состоит из комнат и помещений вспомогательного использования, предназначенных для удовлетворения гражданами бытовых и иных нужд, связанных с их проживанием в таком здании, не предназначенного для раздела на самостоятельные объекты недвижимости)	534	2.1
18.	:3У18	Размещение жилого дома (отдельно стоящего здания количеством надземных этажей не более чем три, высотой не более двадцати метров, которое состоит из комнат и помещений вспомогательного использования, предназначенных для удовлетворения гражданами бытовых и иных нужд, связанных с их проживанием в таком здании, не предназначенного для раздела на самостоятельные объекты недвижимости)	526	2.1
19.	:3У19	Размещение жилого дома (отдельно стоящего здания количеством надземных этажей не более чем три, высотой не более двадцати метров, которое состоит из комнат и помещений вспомогательного использования, предназначенных для удовлетворения гражданами бытовых и иных нужд, связанных с их проживанием в таком здании, не предназначенного для раздела на самостоятельные объекты недвижимости)	653	2.1
20.	:3У20	Размещение жилого дома (отдельно стоящего здания количеством надземных этажей не более чем три, высотой не более двадцати метров, которое состоит из комнат и помещений вспомогательного использования, предназначенных для удовлетворения гражданами бытовых и иных нужд, связанных с их проживанием в таком здании, не предназначенного для раздела на самостоятельные объекты недвижимости)	553	2.1
21.	:3У21	Размещение жилого дома (отдельно стоящего здания количеством надземных этажей не более чем три, высотой не более двадцати метров, которое состоит из комнат и помещений вспомогательного использования, предназначенных для удовлетворения гражданами бытовых и иных нужд, связанных с их проживанием в таком здании, не предназначенного для раздела на самостоятельные объекты недвижимости)	1051	2.1

22.	:3У22	Размещение жилого дома (отдельно стоящего здания количеством надземных этажей не более чем три, высотой не более двадцати метров, которое состоит из комнат и помещений вспомогательного использования, предназначенных для удовлетворения гражданами бытовых и иных нужд, связанных с их проживанием в таком здании, не предназначенного для раздела на самостоятельные объекты недвижимости)	825	2.1
23.	:3У23	Размещение жилого дома (отдельно стоящего здания количеством надземных этажей не более чем три, высотой не более двадцати метров, которое состоит из комнат и помещений вспомогательного использования, предназначенных для удовлетворения гражданами бытовых и иных нужд, связанных с их проживанием в таком здании, не предназначенного для раздела на самостоятельные объекты недвижимости)	609	2.1
24.	:3У24	Размещение жилого дома (отдельно стоящего здания количеством надземных этажей не более чем три, высотой не более двадцати метров, которое состоит из комнат и помещений вспомогательного использования, предназначенных для удовлетворения гражданами бытовых и иных нужд, связанных с их проживанием в таком здании, не предназначенного для раздела на самостоятельные объекты недвижимости)	606	2.1
25.	:3У25	Размещение жилого дома (отдельно стоящего здания количеством надземных этажей не более чем три, высотой не более двадцати метров, которое состоит из комнат и помещений вспомогательного использования, предназначенных для удовлетворения гражданами бытовых и иных нужд, связанных с их проживанием в таком здании, не предназначенного для раздела на самостоятельные объекты недвижимости)	619	2.1
26.	:3У26	Размещение жилого дома (отдельно стоящего здания количеством надземных этажей не более чем три, высотой не более двадцати метров, которое состоит из комнат и помещений вспомогательного использования, предназначенных для удовлетворения гражданами бытовых и иных нужд, связанных с их проживанием в таком здании, не предназначенного для раздела на самостоятельные объекты недвижимости)	600	2.1
27.	:3У27	Размещение жилого дома (отдельно стоящего здания количеством надземных этажей не более чем три, высотой не более двадцати метров, которое состоит из комнат и помещений вспомогательного использования, предназначенных для удовлетворения гражданами бытовых и иных нужд, связанных с их проживанием в таком здании, не предназначенного для раздела на самостоятельные объекты недвижимости)	601	2.1
28.	:3У28	Размещение жилого дома (отдельно стоящего здания количеством надземных этажей не более чем три, высотой не более двадцати метров, которое состоит из комнат и помещений вспомогательного	601	2.1

		использования, предназначенных для удовлетворения гражданами бытовых и иных нужд, связанных с их проживанием в таком здании, не предназначенного для раздела на самостоятельные объекты недвижимости)		
29.	:3У29	Размещение жилого дома (отдельно стоящего здания количеством надземных этажей не более чем три, высотой не более двадцати метров, которое состоит из комнат и помещений вспомогательного использования, предназначенных для удовлетворения гражданами бытовых и иных нужд, связанных с их проживанием в таком здании, не предназначенного для раздела на самостоятельные объекты недвижимости)	600	2.1
30.	:3У30	Размещение жилого дома (отдельно стоящего здания количеством надземных этажей не более чем три, высотой не более двадцати метров, которое состоит из комнат и помещений вспомогательного использования, предназначенных для удовлетворения гражданами бытовых и иных нужд, связанных с их проживанием в таком здании, не предназначенного для раздела на самостоятельные объекты недвижимости)	610	2.1
31.	:3У31	Размещение жилого дома (отдельно стоящего здания количеством надземных этажей не более чем три, высотой не более двадцати метров, которое состоит из комнат и помещений вспомогательного использования, предназначенных для удовлетворения гражданами бытовых и иных нужд, связанных с их проживанием в таком здании, не предназначенного для раздела на самостоятельные объекты недвижимости)	479	2.1
32.	:3У32	Размещение жилого дома (отдельно стоящего здания количеством надземных этажей не более чем три, высотой не более двадцати метров, которое состоит из комнат и помещений вспомогательного использования, предназначенных для удовлетворения гражданами бытовых и иных нужд, связанных с их проживанием в таком здании, не предназначенного для раздела на самостоятельные объекты недвижимости)	600	2.1
33.	:3У33	Размещение жилого дома (отдельно стоящего здания количеством надземных этажей не более чем три, высотой не более двадцати метров, которое состоит из комнат и помещений вспомогательного использования, предназначенных для удовлетворения гражданами бытовых и иных нужд, связанных с их проживанием в таком здании, не предназначенного для раздела на самостоятельные объекты недвижимости)	602	2.1
34.	:3У34	Размещение жилого дома (отдельно стоящего здания количеством надземных этажей не более чем три, высотой не более двадцати метров, которое состоит из комнат и помещений вспомогательного использования, предназначенных для удовлетворения гражданами бытовых и иных нужд, связанных с их проживанием в таком здании, не предназначенного для раздела на самостоятельные объекты	601	2.1

		недвижимости)		
35.	:3У35	Трансформаторные подстанции (ТП) и распределительные пункты (РП)	86	3.1.1
36.	:3У36	Размещение объектов капитального строительства, предназначенных для оказания населению или организациям бытовых услуг (мастерские мелкого ремонта, ателье, бани, парикмахерские, прачечные, химчистки, похоронные бюро)	529	3.3
37.	:3У37	Размещение жилого дома (отдельно стоящего здания количеством надземных этажей не более чем три, высотой не более двадцати метров, которое состоит из комнат и помещений вспомогательного использования, предназначенных для удовлетворения гражданами бытовых и иных нужд, связанных с их проживанием в таком здании, не предназначенного для раздела на самостоятельные объекты недвижимости)	666	2.1
38.	:3У38	Размещение жилого дома (отдельно стоящего здания количеством надземных этажей не более чем три, высотой не более двадцати метров, которое состоит из комнат и помещений вспомогательного использования, предназначенных для удовлетворения гражданами бытовых и иных нужд, связанных с их проживанием в таком здании, не предназначенного для раздела на самостоятельные объекты недвижимости)	956	2.1
39.	:3У39	Размещение жилого дома (отдельно стоящего здания количеством надземных этажей не более чем три, высотой не более двадцати метров, которое состоит из комнат и помещений вспомогательного использования, предназначенных для удовлетворения гражданами бытовых и иных нужд, связанных с их проживанием в таком здании, не предназначенного для раздела на самостоятельные объекты недвижимости)	1344	2.1
40.	:3У40	Размещение жилого дома (отдельно стоящего здания количеством надземных этажей не более чем три, высотой не более двадцати метров, которое состоит из комнат и помещений вспомогательного использования, предназначенных для удовлетворения гражданами бытовых и иных нужд, связанных с их проживанием в таком здании, не предназначенного для раздела на самостоятельные объекты недвижимости)	701	
41.	:3У41	Размещение жилого дома (отдельно стоящего здания количеством надземных этажей не более чем три, высотой не более двадцати метров, которое состоит из комнат и помещений вспомогательного использования, предназначенных для удовлетворения гражданами бытовых и иных нужд, связанных с их проживанием в таком здании, не предназначенного для раздела на самостоятельные объекты недвижимости)	1023	2.1
42.	:3У42	Размещение жилого дома (отдельно стоящего здания количеством надземных этажей не более чем три, высотой не более двадцати метров, которое состоит из комнат и помещений вспомогательного использования, предназначенных для удовлетворения гражданами бытовых и	394	2.1

		ных нужд, связанных с их проживанием в таком здании, не предназначенного для раздела на самостоятельные объекты недвижимости)		
43.	:3У43	Размещение жилого дома (отдельно стоящего здания количеством надземных этажей не более чем три, высотой не более двадцати метров, которое состоит из комнат и помещений вспомогательного использования, предназначенных для удовлетворения гражданами бытовых и иных нужд, связанных с их проживанием в таком здании, не предназначенного для раздела на самостоятельные объекты недвижимости)	609	2.1
44.	:3У44	Размещение жилого дома (отдельно стоящего здания количеством надземных этажей не более чем три, высотой не более двадцати метров, которое состоит из комнат и помещений вспомогательного использования, предназначенных для удовлетворения гражданами бытовых и иных нужд, связанных с их проживанием в таком здании, не предназначенного для раздела на самостоятельные объекты недвижимости)	611	2.1
45.	:ОП1	Земли общего пользования	638	:ОП1
46.	:ОП2	Земли общего пользования	150	:ОП2
47.	:ОП3	Земли общего пользования	1991	:ОП3
48.	:ОП4	Земли общего пользования	31	:ОП4
49.	:ОП5	Земли общего пользования	1721	:ОП5
50.				
51.	:75:3У1	Размещение объектов капитального строительства, предназначенных для начального и среднего общего образования (школы, лицеи, гимназии, художественные, музыкальные школы, образовательные кружки и иные организации, осуществляющие деятельность по воспитанию, образованию и просвещению, в том числе здания, спортивные сооружения, предназначенные для занятий обучающихся физической культурой и спортом)	851	3.5.1
52.	:75:3У1	Размещение объектов капитального строительства, предназначенных для продажи товаров, торговая площадь которых составляет до 5000 кв.	58	3.3
53.	82:3У1	Размещение объектов капитального строительства, предназначенных для начального и среднего общего образования (школы, лицеи, гимназии, художественные, музыкальные школы, образовательные кружки и иные организации, осуществляющие деятельность по воспитанию, образованию и просвещению, в том числе здания, спортивные сооружения, предназначенные для занятий обучающихся физической культурой и спортом)	1250	3.5.1
54.	82:3У3	Размещение жилого дома (отдельно стоящего здания количеством надземных этажей не более чем три, высотой не более двадцати метров, которое состоит из комнат и помещений вспомогательного использования, предназначенных для	601	2.1

		удовлетворения гражданами бытовых и иных нужд, связанных с их проживанием в таком здании, не предназначенного для раздела на самостоятельные объекты недвижимости)		
55.	:82:3У4	Размещение жилого дома (отдельно стоящего здания количеством надземных этажей не более чем три, высотой не более двадцати метров, которое состоит из комнат и помещений вспомогательного использования, предназначенных для удовлетворения гражданами бытовых и иных нужд, связанных с их проживанием в таком здании, не предназначенного для раздела на самостоятельные объекты недвижимости)	601	2.1
56.	:82:3У5	Размещение жилого дома (отдельно стоящего здания количеством надземных этажей не более чем три, высотой не более двадцати метров, которое состоит из комнат и помещений вспомогательного использования, предназначенных для удовлетворения гражданами бытовых и иных нужд, связанных с их проживанием в таком здании, не предназначенного для раздела на самостоятельные объекты недвижимости)	601	2.1
57.	:82:3У6	Размещение жилого дома (отдельно стоящего здания количеством надземных этажей не более чем три, высотой не более двадцати метров, которое состоит из комнат и помещений вспомогательного использования, предназначенных для удовлетворения гражданами бытовых и иных нужд, связанных с их проживанием в таком здании, не предназначенного для раздела на самостоятельные объекты недвижимости)	600	2.1
58.	:82:3У7	Размещение жилого дома (отдельно стоящего здания количеством надземных этажей не более чем три, высотой не более двадцати метров, которое состоит из комнат и помещений вспомогательного использования, предназначенных для удовлетворения гражданами бытовых и иных нужд, связанных с их проживанием в таком здании, не предназначенного для раздела на самостоятельные объекты недвижимости)	602	2.1
59.	:82:3У8	Размещение жилого дома (отдельно стоящего здания количеством надземных этажей не более чем три, высотой не более двадцати метров, которое состоит из комнат и помещений вспомогательного использования, предназначенных для удовлетворения гражданами бытовых и иных нужд, связанных с их проживанием в таком здании, не предназначенного для раздела на самостоятельные объекты недвижимости)	605	2.1
60.	:82:3У9	Размещение жилого дома (отдельно стоящего здания количеством надземных этажей не более чем три, высотой не более двадцати метров, которое состоит из комнат и помещений вспомогательного использования, предназначенных для удовлетворения гражданами бытовых и иных нужд, связанных с их проживанием в таком здании, не предназначенного для раздела на самостоятельные объекты недвижимости)	137	2.1

61.	:82:3У10	Размещение жилого дома (отдельно стоящего здания количеством надземных этажей не более чем три, высотой не более двадцати метров, которое состоит из комнат и помещений вспомогательного использования, предназначенных для удовлетворения гражданами бытовых и иных нужд, связанных с их проживанием в таком здании, не предназначенного для раздела на самостоятельные объекты недвижимости)	600	2.1
62.	:82:3У11	Размещение жилого дома (отдельно стоящего здания количеством надземных этажей не более чем три, высотой не более двадцати метров, которое состоит из комнат и помещений вспомогательного использования, предназначенных для удовлетворения гражданами бытовых и иных нужд, связанных с их проживанием в таком здании, не предназначенного для раздела на самостоятельные объекты недвижимости)	601	2.1
63.	:82:3У12	Размещение жилого дома (отдельно стоящего здания количеством надземных этажей не более чем три, высотой не более двадцати метров, которое состоит из комнат и помещений вспомогательного использования, предназначенных для удовлетворения гражданами бытовых и иных нужд, связанных с их проживанием в таком здании, не предназначенного для раздела на самостоятельные объекты недвижимости)	601	2.1
64.	:82:3У13	Размещение жилого дома (отдельно стоящего здания количеством надземных этажей не более чем три, высотой не более двадцати метров, которое состоит из комнат и помещений вспомогательного использования, предназначенных для удовлетворения гражданами бытовых и иных нужд, связанных с их проживанием в таком здании, не предназначенного для раздела на самостоятельные объекты недвижимости)	601	2.1
65.	:82:3У14	Размещение жилого дома (отдельно стоящего здания количеством надземных этажей не более чем три, высотой не более двадцати метров, которое состоит из комнат и помещений вспомогательного использования, предназначенных для удовлетворения гражданами бытовых и иных нужд, связанных с их проживанием в таком здании, не предназначенного для раздела на самостоятельные объекты недвижимости)	602	2.1
66.	83:3У15	Размещение объектов капитального строительства, предназначенных для продажи товаров, торговая площадь которых составляет до 5000 кв.	1212	3.3
67.	:83:3У18	Размещение объектов капитального строительства, предназначенных для продажи товаров, торговая площадь которых составляет до 5000 кв.	119	3.3
68.	:83:3У17	Размещение площадок для занятия спортом и физкультурой на открытом воздухе (физкультурные площадки, беговые дорожки, поля для спортивной игры)	1437	5.1.3
69.	:260:3У20	Размещение объектов капитального строительства, предназначенных для оказания населению или организациям бытовых услуг (мастерские мелкого	384	3.3

		ремонта, ателье, бани, парикмахерские, прачечные, химчистки, похоронные бюро)		
70.	:260:3Y21	Размещение жилого дома (отдельно стоящего здания количеством надземных этажей не более чем три, высотой не более двадцати метров, которое состоит из комнат и помещений вспомогательного использования, предназначенных для удовлетворения гражданами бытовых и иных нужд, связанных с их проживанием в таком здании, не предназначенного для раздела на самостоятельные объекты недвижимости)	476	2.1
71.	:260:3Y22	Размещение жилого дома (отдельно стоящего здания количеством надземных этажей не более чем три, высотой не более двадцати метров, которое состоит из комнат и помещений вспомогательного использования, предназначенных для удовлетворения гражданами бытовых и иных нужд, связанных с их проживанием в таком здании, не предназначенного для раздела на самостоятельные объекты недвижимости)	415	2.1
72.	:74:3Y23	Размещение жилого дома (отдельно стоящего здания количеством надземных этажей не более чем три, высотой не более двадцати метров, которое состоит из комнат и помещений вспомогательного использования, предназначенных для удовлетворения гражданами бытовых и иных нужд, связанных с их проживанием в таком здании, не предназначенного для раздела на самостоятельные объекты недвижимости)	1021	2.1
73.	:74:3Y24	Размещение жилого дома (отдельно стоящего здания количеством надземных этажей не более чем три, высотой не более двадцати метров, которое состоит из комнат и помещений вспомогательного использования, предназначенных для удовлетворения гражданами бытовых и иных нужд, связанных с их проживанием в таком здании, не предназначенного для раздела на самостоятельные объекты недвижимости)	779	2.1
74.	:30:3Y1	Размещение жилого дома (отдельно стоящего здания количеством надземных этажей не более чем три)	637	2.1
75.	:30:3Y2	Размещение жилого дома (отдельно стоящего здания количеством надземных этажей не более чем три)	493	2.1
76.	:30:3Y3	Земли общего пользования	77	
77.	:7:3Y1	Размещение жилого дома (отдельно стоящего здания количеством надземных этажей не более чем три, высотой не более двадцати метров, которое состоит из комнат и помещений вспомогательного использования, предназначенных для удовлетворения гражданами бытовых и иных нужд, связанных с их проживанием в таком здании, не предназначенного	1261	2.1
78.	:7:3Y2	Размещение жилого дома (отдельно стоящего здания количеством надземных этажей не более чем три, высотой не более двадцати метров, которое состоит из комнат и помещений вспомогательного использования, предназначенных для удовлетворения гражданами бытовых и иных нужд, связанных с их проживанием	743	2.1

		в таком здании, не предназначенного		
79.	:22:3Y1	Размещение жилого дома (отдельно стоящего здания количеством надземных этажей не более чем три, высотой не более двадцати метров, которое состоит из комнат и помещений вспомогательного использования, предназначенных для удовлетворения гражданами бытовых и иных нужд, связанных с их проживанием в таком здании, не предназначенного	572	2.1
80.	:22:3Y2	Осуществление отдыха и (или) выращивания гражданами для собственных нужд сельскохозяйственных культур	592	13.1
81.	:4:3Y1	Размещение жилого дома (отдельно стоящего здания количеством надземных этажей не более чем три, высотой не более двадцати метров, которое состоит из комнат и помещений вспомогательного использования, предназначенных для удовлетворения гражданами бытовых и иных нужд, связанных с их проживанием в таком здании, не предназначенного	778	2.1
82.	:4:3Y2	Осуществление отдыха и (или) выращивания гражданами для собственных нужд сельскохозяйственных культур	118	13.1
83.	:54:3Y28	Размещение жилого дома (отдельно стоящего здания количеством надземных этажей не более чем три, высотой не более двадцати метров, которое состоит из комнат и помещений вспомогательного использования, предназначенных для удовлетворения гражданами бытовых и иных нужд, связанных с их проживанием в таком здании, не предназначенного	484	2.1
84.	:3:3Y29	Размещение жилого дома (отдельно стоящего здания количеством надземных этажей не более чем три, высотой не более двадцати метров, которое состоит из комнат и помещений вспомогательного использования, предназначенных для удовлетворения гражданами бытовых и иных нужд, связанных с их проживанием в таком здании, не предназначенного	675	2.1
85.	:1:3Y30	Размещение жилого дома (отдельно стоящего здания количеством надземных этажей не более чем три, высотой не более двадцати метров, которое состоит из комнат и помещений вспомогательного использования, предназначенных для удовлетворения гражданами бытовых и иных нужд, связанных с их проживанием в таком здании, не предназначенного	257	2.1
86.	:6:3Y31	Размещение жилого дома (отдельно стоящего здания количеством надземных этажей не более чем три, высотой не более двадцати метров, которое состоит из комнат и помещений вспомогательного использования, предназначенных для удовлетворения гражданами бытовых и иных нужд, связанных с их проживанием в таком здании, не предназначенного	552	2.1
87.	:31:3Y32	Размещение жилого дома (отдельно стоящего здания количеством надземных этажей не более чем три, высотой не более двадцати метров, которое состоит из комнат и помещений вспомогательного использования, предназначенных для удовлетворения гражданами бытовых и иных нужд, связанных с их проживанием	554	2.1

		в таком здании, не предназначенного		
88.	:15:3У33	Размещение жилого дома (отдельно стоящего здания количеством надземных этажей не более чем три, высотой не более двадцати метров, которое состоит из комнат и помещений вспомогательного использования, предназначенных для удовлетворения гражданами бытовых и иных нужд, связанных с их проживанием в таком здании, не предназначенного	551	2.1
89.	:5:3У34	Размещение жилого дома (отдельно стоящего здания количеством надземных этажей не более чем три, высотой не более двадцати метров, которое состоит из комнат и помещений вспомогательного использования, предназначенных для удовлетворения гражданами бытовых и иных нужд, связанных с их проживанием в таком здании, не предназначенного	538	2.1
90.	:29:3У35	Размещение жилого дома (отдельно стоящего здания количеством надземных этажей не более чем три, высотой не более двадцати метров, которое состоит из комнат и помещений вспомогательного использования, предназначенных для удовлетворения гражданами бытовых и иных нужд, связанных с их проживанием в таком здании, не предназначенного	523	2.1
91.	:23:3У36	Размещение жилого дома (отдельно стоящего здания количеством надземных этажей не более чем три, высотой не более двадцати метров, которое состоит из комнат и помещений вспомогательного использования, предназначенных для удовлетворения гражданами бытовых и иных нужд, связанных с их проживанием в таком здании, не предназначенного	546	2.1
92.	:20:3У37	Размещение жилого дома (отдельно стоящего здания количеством надземных этажей не более чем три, высотой не более двадцати метров, которое состоит из комнат и помещений вспомогательного использования, предназначенных для удовлетворения гражданами бытовых и иных нужд, связанных с их проживанием в таком здании, не предназначенного	511	2.1
93.	:19:3У1	Размещение жилого дома (отдельно стоящего здания количеством надземных этажей не более чем три, высотой не более двадцати метров, которое состоит из комнат и помещений вспомогательного использования, предназначенных для удовлетворения гражданами бытовых и иных нужд, связанных с их проживанием в таком здании, не предназначенного	557	2.1
94.	:19:3У2	Осуществление отдыха и (или) выращивания гражданами для собственных нужд сельскохозяйственных культур	336	13.1
95.	:25:3У1	Размещение жилого дома (отдельно стоящего здания количеством надземных этажей не более чем три, высотой не более двадцати метров, которое состоит из комнат и помещений вспомогательного использования, предназначенных для удовлетворения гражданами бытовых и иных нужд, связанных с их проживанием в таком здании, не предназначенного	1026	2.1
96.	:25:3У2	Осуществление отдыха и (или) выращивания гражданами для собственных нужд сельскохозяйственных	244	13.1

		культур		
97.	:24:3У40	Размещение жилого дома (отдельно стоящего здания количеством надземных этажей не более чем три, высотой не более двадцати метров, которое состоит из комнат и помещений вспомогательного использования, предназначенных для удовлетворения гражданами бытовых и иных нужд, связанных с их проживанием в таком здании, не предназначенного	576	2.1
98.	:86:3У41	Размещение жилого дома (отдельно стоящего здания количеством надземных этажей не более чем три, высотой не более двадцати метров, которое состоит из комнат и помещений вспомогательного использования, предназначенных для удовлетворения гражданами бытовых и иных нужд, связанных с их проживанием в таком здании, не предназначенного	551	2.1
99.	:12:3У42	Размещение жилого дома (отдельно стоящего здания количеством надземных этажей не более чем три, высотой не более двадцати метров, которое состоит из комнат и помещений вспомогательного использования, предназначенных для удовлетворения гражданами бытовых и иных нужд, связанных с их проживанием в таком здании, не предназначенного	549	2.1
100.	:77:3У43	Размещение жилого дома (отдельно стоящего здания количеством надземных этажей не более чем три, высотой не более двадцати метров, которое состоит из комнат и помещений вспомогательного использования, предназначенных для удовлетворения гражданами бытовых и иных нужд, связанных с их проживанием в таком здании, не предназначенного	558	2.1
101.	:41:3У44	Размещение жилого дома (отдельно стоящего здания количеством надземных этажей не более чем три, высотой не более двадцати метров, которое состоит из комнат и помещений вспомогательного использования, предназначенных для удовлетворения гражданами бытовых и иных нужд, связанных с их проживанием в таком здании, не предназначенного	649	2.1
102.	:289:3У45	Размещение жилого дома (отдельно стоящего здания количеством надземных этажей не более чем три, высотой не более двадцати метров, которое состоит из комнат и помещений вспомогательного использования, предназначенных для удовлетворения гражданами бытовых и иных нужд, связанных с их проживанием в таком здании, не предназначенного	1095	2.1
103.	:282:3У46	Размещение жилого дома (отдельно стоящего здания количеством надземных этажей не более чем три, высотой не более двадцати метров, которое состоит из комнат и помещений вспомогательного использования, предназначенных для удовлетворения гражданами бытовых и иных нужд, связанных с их проживанием в таком здании, не предназначенного	548	2.1
104.	:31:3У47	Размещение жилого дома (отдельно стоящего здания количеством надземных этажей не более чем три, высотой не более двадцати метров, которое состоит из комнат и помещений вспомогательного использования, предназначенных для удовлетворения гражданами бытовых и	263	2.1

		ных нужд, связанных с их проживанием в таком здании, не предназначенного		
105.	:88:3У48	Размещение жилого дома (отдельно стоящего здания количеством надземных этажей не более чем три, высотой не более двадцати метров, которое состоит из комнат и помещений вспомогательного использования, предназначенных для удовлетворения гражданами бытовых и иных нужд, связанных с их проживанием в таком здании, не предназначенного	542	2.1
106.	:143:3У49	Размещение жилого дома (отдельно стоящего здания количеством надземных этажей не более чем три, высотой не более двадцати метров, которое состоит из комнат и помещений вспомогательного использования, предназначенных для удовлетворения гражданами бытовых и иных нужд, связанных с их проживанием в таком здании, не предназначенного	269	2.1
107.	:142:3У50	Размещение жилого дома (отдельно стоящего здания количеством надземных этажей не более чем три, высотой не более двадцати метров, которое состоит из комнат и помещений вспомогательного использования, предназначенных для удовлетворения гражданами бытовых и иных нужд, связанных с их проживанием в таком здании, не предназначенного	993	2.1
108.	45:3У51	Размещение жилого дома (отдельно стоящего здания количеством надземных этажей не более чем три, высотой не более двадцати метров, которое состоит из комнат и помещений вспомогательного использования, предназначенных для удовлетворения гражданами бытовых и иных нужд, связанных с их проживанием в таком здании, не предназначенного	661	2.1
109.	39:3У52	Размещение жилого дома (отдельно стоящего здания количеством надземных этажей не более чем три, высотой не более двадцати метров, которое состоит из комнат и помещений вспомогательного использования, предназначенных для удовлетворения гражданами бытовых и иных нужд, связанных с их проживанием в таком здании, не предназначенного	652	2.1
110.	:38:3У1	Размещение жилого дома (отдельно стоящего здания количеством надземных этажей не более чем три, высотой не более двадцати метров, которое состоит из комнат и помещений вспомогательного использования, предназначенных для удовлетворения гражданами бытовых и иных нужд, связанных с их проживанием в таком здании, не предназначенного	875	2.1
111.	:38:3У2	Осуществление отдыха и (или) выращивания гражданами для собственных нужд сельскохозяйственных культур	358	13.1
112.	312:3У54	Размещение жилого дома (отдельно стоящего здания количеством надземных этажей не более чем три, высотой не более двадцати метров, которое состоит из комнат и помещений вспомогательного использования, предназначенных для удовлетворения гражданами бытовых и иных нужд, связанных с их проживанием в таком здании, не предназначенного	798	2.1
113.	290:3У1	Размещение жилого дома (отдельно стоящего здания количеством надземных	814	2.1

		этажей не более чем три, высотой не более двадцати метров, которое состоит из комнат и помещений вспомогательного использования, предназначенных для удовлетворения гражданами бытовых и иных нужд, связанных с их проживанием в таком здании, не предназначенного		
114.	:290:3У2	Осуществление отдыха и (или) выращивания гражданами для собственных нужд сельскохозяйственных культур	333	13.1
115.	:46:3У1	Размещение жилого дома (отдельно стоящего здания количеством надземных этажей не более чем три, высотой не более двадцати метров, которое состоит из комнат и помещений вспомогательного использования, предназначенных для удовлетворения гражданами бытовых и иных нужд, связанных с их проживанием в таком здании, не предназначенного	278	2.1
116.	:46:3У2	Осуществление отдыха и (или) выращивания гражданами для собственных нужд сельскохозяйственных культур	246	13.1
117.	:291:3У1	Размещение жилого дома (отдельно стоящего здания количеством надземных этажей не более чем три, высотой не более двадцати метров, которое состоит из комнат и помещений вспомогательного использования, предназначенных для удовлетворения гражданами бытовых и иных нужд, связанных с их проживанием в таком здании, не предназначенного	425	2.1
118.	:291:3У2	Осуществление отдыха и (или) выращивания гражданами для собственных нужд сельскохозяйственных культур	109	13.1
119.	:36:3У1	Размещение жилого дома (отдельно стоящего здания количеством надземных этажей не более чем три, высотой не более двадцати метров, которое состоит из комнат и помещений вспомогательного использования, предназначенных для удовлетворения гражданами бытовых и иных нужд, связанных с их проживанием в таком здании, не предназначенного	292	2.1
120.	:36:3У2	Осуществление отдыха и (или) выращивания гражданами для собственных нужд сельскохозяйственных культур	117	13.1
121.	:36:3У3	Земли общего пользования		9
122.	:67:3У1	Размещение жилого дома (отдельно стоящего здания количеством надземных этажей не более чем три, высотой не более двадцати метров, которое состоит из комнат и помещений вспомогательного использования, предназначенных для удовлетворения гражданами бытовых и иных нужд, связанных с их проживанием в таком здании, не предназначенного	734	2.1
123.	:67:3У2	Земли общего пользования	66	
124.	:65:3У2	Размещение жилого дома (отдельно стоящего здания количеством надземных этажей не более чем три, высотой не более двадцати метров, которое состоит из комнат и помещений вспомогательного использования, предназначенных для удовлетворения гражданами бытовых и иных нужд, связанных с их проживанием в таком здании, не предназначенного	684	2.1

125.	:65:3У2	Земли общего пользования	115	
126.	:60:3У58	Размещение жилого дома (отдельно стоящего здания количеством надземных этажей не более чем три, высотой не более двадцати метров, которое состоит из комнат и помещений вспомогательного использования, предназначенных для удовлетворения гражданами бытовых и иных нужд, связанных с их проживанием в таком здании, не предназначенного	413	2.1
127.	:265:3У59	Размещение жилого дома (отдельно стоящего здания количеством надземных этажей не более чем три, высотой не более двадцати метров, которое состоит из комнат и помещений вспомогательного использования, предназначенных для удовлетворения гражданами бытовых и иных нужд, связанных с их проживанием в таком здании, не предназначенного	684	2.1
128.	308:3У60	Размещение жилого дома (отдельно стоящего здания количеством надземных этажей не более чем три, высотой не более двадцати метров, которое состоит из комнат и помещений вспомогательного использования, предназначенных для удовлетворения гражданами бытовых и иных нужд, связанных с их проживанием в таком здании, не предназначенного	1168	2.1
129.	26:3У61	Размещение жилого дома (отдельно стоящего здания количеством надземных этажей не более чем три, высотой не более двадцати метров, которое состоит из комнат и помещений вспомогательного использования, предназначенных для удовлетворения гражданами бытовых и иных нужд, связанных с их проживанием в таком здании, не предназначенного	1060	2.1
130.	:76:3У62	Размещение жилого дома (отдельно стоящего здания количеством надземных этажей не более чем три, высотой не более двадцати метров, которое состоит из комнат и помещений вспомогательного использования, предназначенных для удовлетворения гражданами бытовых и иных нужд, связанных с их проживанием в таком здании, не предназначенного	1149	2.1
131.	309:3У63	Размещение жилого дома (отдельно стоящего здания количеством надземных этажей не более чем три, высотой не более двадцати метров, которое состоит из комнат и помещений вспомогательного использования, предназначенных для удовлетворения гражданами бытовых и иных нужд, связанных с их проживанием в таком здании, не предназначенного	549	2.1
132.	307:3У64	Размещение жилого дома (отдельно стоящего здания количеством надземных этажей не более чем три, высотой не более двадцати метров, которое состоит из комнат и помещений вспомогательного использования, предназначенных для удовлетворения гражданами бытовых и иных нужд, связанных с их проживанием в таком здании, не предназначенного	580	2.1
133.	92:3У65	Размещение жилого дома (отдельно стоящего здания количеством надземных этажей не более чем три, высотой не более двадцати метров, которое состоит из комнат и помещений вспомогательного использования, предназначенных для удовлетворения гражданами бытовых и	472	2.1

		иных нужд, связанных с их проживанием в таком здании, не предназначенного		
134.	61:3У66	Размещение жилого дома (отдельно стоящего здания количеством надземных этажей не более чем три, высотой не более двадцати метров, которое состоит из комнат и помещений вспомогательного использования, предназначенных для удовлетворения гражданами бытовых и иных нужд, связанных с их проживанием в таком здании, не предназначенного	1325	2.1
135.	6:3У67	Размещение жилого дома (отдельно стоящего здания количеством надземных этажей не более чем три, высотой не более двадцати метров, которое состоит из комнат и помещений вспомогательного использования, предназначенных для удовлетворения гражданами бытовых и иных нужд, связанных с их проживанием в таком здании, не предназначенного	804	2.1
136.	7:3У68	Размещение жилого дома (отдельно стоящего здания количеством надземных этажей не более чем три, высотой не более двадцати метров, которое состоит из комнат и помещений вспомогательного использования, предназначенных для удовлетворения гражданами бытовых и иных нужд, связанных с их проживанием в таком здании, не предназначенного	718	2.1
137.	68:3У69	Размещение жилого дома (отдельно стоящего здания количеством надземных этажей не более чем три, высотой не более двадцати метров, которое состоит из комнат и помещений вспомогательного использования, предназначенных для удовлетворения гражданами бытовых и иных нужд, связанных с их проживанием в таком здании, не предназначенного	926	2.1
138.	52:3У70	Размещение жилого дома (отдельно стоящего здания количеством надземных этажей не более чем три, высотой не более двадцати метров, которое состоит из комнат и помещений вспомогательного использования, предназначенных для удовлетворения гражданами бытовых и иных нужд, связанных с их проживанием в таком здании, не предназначенного	1443	2.1
139.	60:3У58	Размещение жилого дома (отдельно стоящего здания количеством надземных этажей не более чем три, высотой не более двадцати метров, которое состоит из комнат и помещений вспомогательного использования, предназначенных для удовлетворения гражданами бытовых и иных нужд, связанных с их проживанием в таком здании, не предназначенного	447	2.1
140.	265:3У59	Размещение жилого дома (отдельно стоящего здания количеством надземных этажей не более чем три, высотой не более двадцати метров, которое состоит из комнат и помещений вспомогательного использования, предназначенных для удовлетворения гражданами бытовых и иных нужд, связанных с их проживанием в таком здании, не предназначенного	725	2.1
141.	308:3У60	Размещение жилого дома (отдельно стоящего здания количеством надземных этажей не более чем три, высотой не более двадцати метров, которое состоит из комнат и помещений вспомогательного использования, предназначенных для	1203	2.1

		использования, предназначенных для удовлетворения гражданами бытовых и иных нужд, связанных с их проживанием в таком здании, не предназначенного		
150.	:68:3У69	Размещение жилого дома (отдельно стоящего здания количеством надземных этажей не более чем три, высотой не более двадцати метров, которое состоит из комнат и помещений вспомогательного использования, предназначенных для удовлетворения гражданами бытовых и иных нужд, связанных с их проживанием в таком здании, не предназначенного	926	2.1
151.	:52:3У70	Размещение жилого дома (отдельно стоящего здания количеством надземных этажей не более чем три, высотой не более двадцати метров, которое состоит из комнат и помещений вспомогательного использования, предназначенных для удовлетворения гражданами бытовых и иных нужд, связанных с их проживанием в таком здании, не предназначенного	1443	2.1
152.	:71:3У71	Размещение жилого дома (отдельно стоящего здания количеством надземных этажей не более чем три, высотой не более двадцати метров, которое состоит из комнат и помещений вспомогательного использования, предназначенных для удовлетворения гражданами бытовых и иных нужд, связанных с их проживанием в таком здании, не предназначенного	1307	2.1
153.	:17:3У72	Размещение жилого дома (отдельно стоящего здания количеством надземных этажей не более чем три, высотой не более двадцати метров, которое состоит из комнат и помещений вспомогательного использования, предназначенных для удовлетворения гражданами бытовых и иных нужд, связанных с их проживанием в таком здании, не предназначенного	1342	2.1
154.	:56:3У73	Размещение жилого дома (отдельно стоящего здания количеством надземных этажей не более чем три, высотой не более двадцати метров, которое состоит из комнат и помещений вспомогательного использования, предназначенных для удовлетворения гражданами бытовых и иных нужд, связанных с их проживанием в таком здании, не предназначенного	292	2.1

2.5 Экспликация перераспределяемых земельных участков в рамках проекта второго этапа.

1	2	3	4	5
1.	:3У42	Размещение жилого дома (отдельно стоящего здания количеством надземных этажей не более чем три, высотой не более двадцати метров, которое состоит из комнат и поме-	602	2.1

		щений вспомогательного использования, предназначенных для удовлетворения гражданами бытовых и иных нужд, связанных с их проживанием в таком здании, не предназначенного		
2.	:3У43	Размещение жилого дома (отдельно стоящего здания) количеством надземных этажей не более чем три, высотой не более двадцати метров, которое состоит из комнат и помещений вспомогательного использования, предназначенных для удовлетворения гражданами бытовых и иных нужд, связанных с их проживанием в таком здании, не предназначенного	601	2.1
3.	:3У44	Размещение жилого дома (отдельно стоящего здания) количеством надземных этажей не более чем три, высотой не более двадцати метров, которое состоит из комнат и помещений вспомогательного использования, предназначенных для удовлетворения гражданами бытовых и иных нужд, связанных с их проживанием в таком здании, не предназначенного	603	2.1
4.	:74:3У23	Размещение жилого дома (отдельно стоящего здания) количеством надземных этажей не более чем три, высотой не более двадцати метров, которое состоит из комнат и помещений вспомогательного использования, предназначенных для удовлетворения гражданами бытовых и иных нужд, связанных с их проживанием в таком здании, не предназначенного	939	2.1
5.	:74:3У24	Размещение жилого дома (отдельно стоящего здания) количеством надземных этажей не более чем три, высотой не более двадцати метров, которое состоит из комнат и помещений вспомогательного использования, предназначенных для удовлетворения гражданами бытовых и иных нужд, связанных с их проживанием в таком здании, не предназначенного	817	2.1
6.	:7:3У2	Размещение жилого дома (отдельно стоящего здания) количеством надземных этажей не более чем три, высотой не более двадцати метров, которое состоит из комнат и помещений вспомогательного использования, предназначенных для удовлетворения гражданами бытовых и иных нужд, связанных с их проживанием в таком здании, не предназначенного	814	2.1
7.	:22:3У1	Размещение жилого дома (отдельно стоящего здания) количеством надземных этажей не более чем три, высотой не более двадцати метров, которое состоит из комнат и помещений вспомогательного использования, предназначенных для удовлетворения гражданами бытовых и иных нужд, связанных с их проживанием в таком здании, не	689	2.1

		предназначенного		
8.	:4:3У1	Размещение жилого дома (отдельно стоящего здания количеством надземных этажей не более чем три, высотой не более двадцати метров, которое состоит из комнат и помещений вспомогательного использования, предназначенных для удовлетворения гражданами бытовых и иных нужд, связанных с их проживанием в таком здании, не предназначенного	793	2.1
9.	:7:3У2	Размещение жилого дома (отдельно стоящего здания количеством надземных этажей не более чем три, высотой не более двадцати метров, которое состоит из комнат и помещений вспомогательного использования, предназначенных для удовлетворения гражданами бытовых и иных нужд, связанных с их проживанием в таком здании, не предназначенного	814	2.1
10.	:ОП8	Земли общего пользования	64	
11.	:ОП9	Земли общего пользования	2	
12.	:ОП10	Земли общего пользования	37201	

2.6 Экспликация перераспределяемых земельных участков в рамках проекта третьего этапа.

п/п	Условный (Кадастровый) номер земельного участка в соответствии с Чертежом межевания территории	Вид разрешенного использования земельного участка в соответствии с Правилами землепользования и застройки	Площадь ЗУ, м ²	Код по ПЗЗ
1	2	3	4	5
13.	:ОП11	Земли общего пользования	40002	

Каталоги координат образуемых и перераспределяемых земельных участков в рамках первого этапа проекта.

33:3Y1

Наименование точки	X (m)	Y (m)
1	490988.68	2290567.71
2	490978.14	2290561.19
3	490978.14	2290561.19
4	490984.44	2290550.38
5	490983.92	2290550.08
6	490986.53	2290545.67
7	490988.32	2290543.59
8	490990.18	2290540.68
9	490993.67	2290534.35
10	490998.13	2290527.42
11	491003.5	2290521.61
12	491005.75	2290523.26
13	491012.91	2290528.56
14	491009.99	2290534.35
15	491008.33	2290536.99
16	491004.83	2290542.09
17	490999.85	2290548.18
18	490998.91	2290549.68
19	490996.54	2290554.82
20	490995.15	2290557.24
21	490995.84	2290557.65
22	490989.78	2290567.52
23	490989.09	2290567.11
1	490988.68	2290567.71

Площадь полигона - 607 кв.м
:291:3Y1

Наименование точки	X (m)	Y (m)
1	490952.29	2290544.95
2	490946.16	2290541.37
3	490969.3	2290509.51
4	490981.66	2290517.65
5	490974.69	2290531.99
6	490966.26	2290526.32
7	490964.76	2290528.46
1	490952.29	2290544.95

Площадь полигона - 425 кв.м
:291:3Y2

Наименование точки	X (m)	Y (m)
1	490946.16	2290541.37
2	490952.29	2290544.95
3	490942.1	2290538.42
4	490937.21	2290554.74
1	490946.16	2290541.37

Площадь полигона - 109 кв.м
:67:3Y2

Наименование точки	X (m)	Y (m)
1	491168.57	2290366.6
2	491170.33	2290364.23
3	491195.31	2290382.49
4	491184.53	2290383.55
1	491168.57	2290366.6

Площадь полигона - 66 кв.м

33:3Y1

Наименование точки	X (m)	Y (m)
1	490978.14	2290561.19
2	490988.68	2290567.71
3	490991.22	2290578.81
4	490977.36	2290585.01
5	490970.56	2290581.13
6	490966.84	2290578.44
7	490971.5	2290571.73
1	490978.14	2290561.19

Площадь полигона - 254 кв.м
:46:3Y1

Наименование точки	X (m)	Y (m)
1	490952.29	2290544.95
2	490963.63	2290552.15
3	490963.74	2290551.99
4	490969.27	2290542.97
5	490974.69	2290531.89
6	490966.26	2290526.31
7	490964.76	2290528.47
1	490952.29	2290544.95

Площадь полигона - 278 кв.м
:46:3Y2

Наименование точки	X (m)	Y (m)
1	490963.63	2290552.15
2	490952.29	2290544.95
3	490942.1	2290558.42
4	490954.03	2290567.41
5	490961.11	2290555.92
1	490963.63	2290552.15

Площадь полигона - 246 кв.м
74:3Y23

Наименование точки	X (m)	Y (m)
1	491071.68	2290498.04
2	491090.68	2290475.16
3	491116.29	2290486.97
4	491098.98	2290520.75
1	491071.68	2290498.04

Площадь полигона - 1023 кв.м

65:3Y1

Наименование точки	X (m)	Y (m)
1	491138.54	2290346.61
2	491127.17	2290362.12
3	491154.14	2290382
4	491166.54	2290365.08
5	491168.27	2290362.64
6	491166.14	2290361.13
7	491164.44	2290363.5
1	491138.54	2290346.61

Площадь полигона - 684 кв.м

290:3Y1

Наименование точки	X (m)	Y (m)
1	490977.82	2290561.7
2	490984.44	2290550.38
3	490983.92	2290550.08
4	490986.53	2290545.67
5	490988.32	2290543.59
6	490990.18	2290540.68
7	490993.67	2290534.35
8	490998.13	2290527.42
9	491003.5	2290521.61
10	490988.6	2290510.99
11	490983.93	2290517.81
12	490975.27	2290532.28
13	490969.44	2290542.9
14	490963.63	2290551.95
15	490963.68	2290552.18
1	490977.82	2290561.7

Площадь полигона - 814 кв.м

36:3Y1

Наименование точки	X (m)	Y (m)
1	490917.91	2290523.43
2	490927.21	2290505.12
3	490936.06	2290508.87
4	490937.34	2290509.66
5	490936.6	2290510.85
6	490938.72	2290512.17
7	490935.36	2290518.91
8	490935.6	2290519.05
9	490929.21	2290529.07
10	490930.26	2290529.99
11	490929.71	2290530.82
12	490928.58	2290530.1
13	490927.75	2290531.45
14	490923.57	2290529.06
15	490924.47	2290527.54
1	490917.91	2290523.43

Площадь полигона - 202 кв.м
74:3Y24

Наименование точки	X (m)	Y (m)
1	491072.21	2290459.44
2	491090.71	2290475.11
3	491071.68	2290498.04
4	491059.29	2290480.28
1	491072.21	2290459.44

Площадь полигона - 779 кв.м
:65:3Y2

Наименование точки	X (m)	Y (m)
1	491141.24	2290342.88
2	491135.41	2290353.27
3	491166.07	2290361.24
4	491164.44	2290363.5
5	491138.52	2290346.6
1	491141.24	2290342.88

Площадь полигона - 115 кв.м

290:3Y2

Наименование точки	X (m)	Y (m)
1	490972.21	2290557.93
2	490983.68	2290552.18
3	490953.4	2290568.44
4	490966.84	2290578.44
5	490971.5	2290571.73
6	490977.82	2290561.7
1	490972.21	2290557.93

Площадь полигона - 333 кв.м
:36:3Y2

Наименование точки	X (m)	Y (m)
1	490928.58	2290530.1
2	490929.71	2290530.82
3	490921.05	2290543.81
4	490913.44	2290538.57
5	490913.81	2290534.23
6	490917.91	2290523.43
7	490924.47	2290527.54
8	490923.57	2290529.06
9	490927.75	2290531.45
1	490928.58	2290530.1

Площадь полигона - 177 кв.м
:36:3Y3

Наименование точки	X (m)	Y (m)
1	490927.21	2290505.12
2	490918.34	2290523.3
3	490918.77	2290521.17
4	490926.45	2290504.8
1	490927.21	2290505.12

Площадь полигона - 9 кв.м
:67:3Y1

Наименование точки	X (m)	Y (m)
1	491154.2	2290381.92
2	491168.28	2290362.7
3	491170.29	2290364.29
4	491168.57	2290366.6
5	491184.53	2290383.55
6	491181.16	2290480.8
1	491154.2	2290381.92

Площадь полигона - 734 кв.м

:92:3У65

Наименование точки	X (m)	Y (m)
1	2	3
1	490994.81	2290405.69
2	491013.4	2290415.64
3	491014.9	2290416.36
4	491012.17	2290420.9
5	491008.42	2290427.88
6	490996.36	2290420.94
7	490992.16	2290418.61
8	490989.31	2290417.13
9	490979.64	2290412.28
10	490976.18	2290410.84
11	490982.45	2290398.7
12	490986.49	2290401.14
1	490994.81	2290405.69

Площадь полигона = 472 кв.м

:107:3У64

Наименование точки	X (m)	Y (m)
1	2	3
1	490978.76	2290422.78
2	490971.86	2290419.12
3	490976.16	2290410.83
4	490979.64	2290412.28
5	490989.31	2290417.13
6	490992.16	2290418.61
7	491000.15	2290423.12
8	491008.41	2290427.88
9	491029.04	2290439.57
10	491023.8	2290448.58
11	491016.16	2290444.02
12	491015.64	2290443.71
13	491014.77	2290442.81
14	491013.48	2290441.01
15	491008.7	2290438.34
16	491008.4	2290438.88
17	491001.82	2290434.81
18	490995.22	2290431.34
1	490978.76	2290422.78

Площадь полигона = 390 кв.м

:109:3У63

Наименование точки	X (m)	Y (m)
1	2	3
1	491014.77	2290442.81
2	491015.64	2290443.71
3	491023.8	2290448.58
4	491017.89	2290457.1
5	491015.45	2290455.42
6	491012.69	2290455.56
7	491012.89	2290452.44
8	490991.55	2290439.42
9	490972.05	2290429.55
10	490967.89	2290427.14
11	490971.85	2290419.13
12	490978.76	2290422.78
13	491001.82	2290434.81
14	491008.4	2290438.88
15	491008.7	2290438.34
16	491013.48	2290441.01
1	491014.77	2290442.81

Площадь полигона = 549 кв.м

:76:3У62

Наименование точки	X (m)	Y (m)
1	2	3
1	490960.31	2290438.45
2	490957.16	2290444.24
3	490968.8	2290451.09
4	490974.34	2290453.02
5	490992.54	2290463.61
6	491000.49	2290467.29
7	491008.28	2290471.52
8	491011.98	2290465.61
9	491017.89	2290457.1
10	491016.35	2290456.04
11	491012.69	2290453.56
12	491012.89	2290452.44
13	490991.54	2290439.42
14	490972.05	2290429.55
15	490967.68	2290427.16
16	490961.25	2290439
1	490960.31	2290438.45

Площадь полигона = 1149 кв.м

:26:3У61

Наименование точки	X (m)	Y (m)
1	2	3
1	490953.75	2290464.28
2	490959	2290461
3	490958.45	2290445
4	490968.8	2290451.09
5	490974.34	2290453.02
6	490992.54	2290463.61
7	491000.49	2290467.29
8	491008.28	2290471.52
9	491000.45	2290484.02
10	490998.14	2290487.91
11	490994.85	2290485.91
12	490984.33	2290480.28
13	490975.8	2290474.94
14	490969.85	2290473.52
1	490953.75	2290464.28

Площадь полигона = 1060 кв.м

:108:3У60

Наименование точки	X (m)	Y (m)
1	2	3
1	490948.36	2290464.18
2	490950	2290461
3	490953.75	2290464.28
4	490969.85	2290473.52
5	490975.8	2290474.94
6	490984.33	2290480.28
7	490994.85	2290485.91
8	490998.14	2290487.91
9	490998.2	2290504.64
10	490978.03	2290500.91
11	490939.69	2290481.09
12	490943.29	2290474.15
13	490941.91	2290473.42
14	490947	2290465.48
1	490948.36	2290464.18

Площадь полигона = 1168 кв.м

:265:3У59

Наименование точки	X (m)	Y (m)
1	2	3
1	490932.28	2290495.14
2	490930.5	2290494.3
3	490934.03	2290487.36
4	490935.91	2290488.23
5	490939.69	2290481.09
6	490950.66	2290486.76
7	490959.52	2290491.34
8	490978.03	2290510.91
9	490969.3	2290509.51
10	490966.58	2290513.25
11	490932.02	2290495.84
1	490932.28	2290495.14

Площадь полигона = 684 кв.м

:60:3У58

Наименование точки	X (m)	Y (m)
1	2	3
1	490927.22	2290505.11
2	490932.12	2290495.89
3	490966.58	2290513.25
4	490959.95	2290522.39
5	490953.11	2290518
6	490938.19	2290513.25
7	490938.72	2290512.17
8	490936.6	2290510.85
9	490937.34	2290509.67
10	490936.06	2290508.87
1	490927.22	2290505.11

Площадь полигона = 413 кв.м

Каталоги координат, образуемых и перераспределяемых земельных участков в рамках второго этапа проекта.

3942		
Наименование точки	X (м)	Y (м)
1	2	3
1	491257.11	2290584.31
2	491282.76	2290601.28
3	491278.1	2290603.67
4	491275.58	2290604.96
5	491265.72	2290617.86
6	491245.47	2290601.85
7	491254.18	2290588.4
8	491254.57	2290588.2
1	491257.11	2290584.31

Площадь полигона – 602 кв.м
83:39:18

Наименование точки	X (м)	Y (м)
1	2	3
1	491257.33	2290517.85
2	491250.01	2290512.83
3	491260.15	2290499.33
4	491266.71	2290503.85
5	491258.49	2290515.77
1	491257.33	2290517.85

Площадь полигона – 140 кв.м
0111

Наименование точки	X (м)	Y (м)
1	2	3
1	491067.82	2290172.77
2	491072.15	2290166.67
3	491079.2	2290169.23
4	491079.96	2290363.24
5	491082.56	2290753.43
6	491082.58	2290153.44
7	491083.68	2290150.58
8	491084.98	2290148.85
9	491090.36	2290335.8
10	491095.4	2290138.72
11	491112.99	2290348.88
12	491106.56	2290358.92
13	491111.38	2290361.97
14	491113.35	2290361.97
15	491117.62	2290355.22
16	491119.15	2290352.82
17	491117.75	2290351.92
18	491127.52	2290334.61
19	491141.18	2290342.97
20	491127.17	2290362.12
21	491180.78	2290401.49
22	491181.09	2290401.54
23	491181.33	2290401.57
24	491194.55	2290383.61
25	491194.5	2290383.54
26	491194.5	2290383.53
27	491195.28	2290382.47
28	491168.29	2290362.69
29	491155.41	2290353.27
30	491244.22	2290409.15
31	491295.68	2290442.12
32	491348.93	2290469.27
33	491402.89	2290487.3
34	491423.6	2290494.87
35	491317.83	2290642.72
36	491325.85	2290648.38
37	491299.1	2290685.75
38	491270.36	2290729.76
39	491268.23	2290737.65
40	491198.19	2290734.01
41	491161.01	2290728.26
42	491130.44	2290715.66
43	491074.35	2290659.62

3943		
Наименование точки	X (м)	Y (м)
1	2	3
1	491196.38	2290450.22
2	491208.9	2290432.44
3	491230.69	2290447.9
4	491217.2	2290466.9
1	491196.38	2290450.22

Площадь полигона – 601 кв.м
74:39:23

Наименование точки	X (м)	Y (м)
1	2	3
1	491090.71	2290475.11
2	491109.12	2290490.85
3	491113.22	2290494.35
4	491096.63	2290518.89
5	491073.55	2290500.99
6	491070.95	2290498.97
7	491071.68	2290498.04
1	491090.71	2290475.11

Площадь полигона – 939 кв.м

3944		
Наименование точки	X (м)	Y (м)
1	2	3
1	491175.94	2290432.16
2	491196.38	2290450.22
3	491183.22	2290469.85
4	491165.68	2290456.9
1	491175.94	2290432.16

Площадь полигона – 603 кв.м
74:39:24

Наименование точки	X (м)	Y (м)
1	2	3
1	491082.31	2290467.93
2	491090.71	2290475.11
3	491071.68	2290498.04
4	491070.95	2290498.97
5	491049.9	2290482.55
6	491051.15	2290481
7	491056.39	2290474.48
8	491072.21	2290459.44
1	491082.31	2290467.93

Площадь полигона – 817 кв.м

44	491059.2	2290660
45	491041.34	2290637.65
46	491008.66	2290616.47
47	490962.59	2290585.5
48	490932.56	2290564.9
49	490900.69	2290542.21
50	490908.74	2290537.94
51	490913.44	2290538.57
52	490921.05	2290543.81
53	490929.71	2290530.82
54	490946.3	2290541.18
55	490946.16	2290541.37
56	490937.21	2290554.74
57	490954.03	2290567.41
58	490953.4	2290568.44
59	490966.84	2290578.44
60	490977.36	2290585.01
61	490988.68	2290567.72
62	490995.02	2290571.68
63	491006.78	2290582.08
64	490990.93	2290597.27
65	490995.01	2290597.32
66	491011.53	2290608.78
67	491021.09	2290594.2
68	491041.27	2290611.62
69	491049.48	2290593.14
70	491050.61	2290584.94
71	491066.2	2290560.38
72	491074.23	2290548.83
73	491084.08	2290535.79
74	491096.68	2290518.83
75	491098.98	2290520.75
76	491116.29	2290496.97
77	491109.12	2290490.85
78	491119.13	2290476.62
79	491128.37	2290463.12
80	491136.52	2290469.12
81	491144.3	2290459.1
82	491150.15	2290451.36
83	491120.6	2290429.18
84	491116.98	2290429.42
85	491106.91	2290440.76
86	491098.1	2290446.16
87	491092.4	2290454.01
88	491085.89	2290462.98
89	491082.31	2290467.93

90	491072.21	2290459.44
91	491050.29	2290480.78
92	491051.15	2290481
93	491049.9	2290482.55
94	491037.63	2290498.42
95	491022.94	2290515.61
96	491012.91	2290528.56
97	491003.5	2290521.61
98	491007.39	2290517.56
99	491023.04	2290500.1
100	491035.12	2290483.18
101	491046.39	2290461.71
102	491060.97	2290442.48
103	491075.6	2290448.87
104	491081.98	2290450.81
105	491086.68	2290436.33
106	491091.01	2290438.94
107	491102.73	2290430.54
108	491115.55	2290413.12
109	491121.27	2290417.34
110	491147.12	2290436.33
111	491170.8	2290404.1
112	491122.44	2290368.57
113	491118.48	2290373.96
114	491110.01	2290367.5
115	491093.04	2290354.47
116	491080.59	2290371.44
117	491077.79	2290375.81
118	491076.05	2290378.64
1	491067.82	2290372.77
119	491400.94	2290505.65
120	491398.5	2290500.17
121	491403.99	2290497.72
122	491406.43	2290503.25
119	491400.94	2290505.65
123	491258.11	2290718.23
124	491267.57	2290715.27
125	491270.54	2290724.74
126	491261.08	2290727.7
123	491258.11	2290718.23
127	491255.31	2290707.89
128	491258.14	2290714.3
129	491251.72	2290717.1
130	491248.9	2290710.69
127	491255.31	2290707.89

131	491239.12	2290667.91	194	491236.95	2290671.07
132	491260.26	2290639.44	195	491225.46	2290689.03
133	491261.07	2290640.25	196	491224.68	2290689.02
134	491282.12	2290612.91	197	491222.07	2290692.18
135	491287.85	2290610.04	198	491222.51	2290692.74
136	491293.84	2290613.93	199	491214.03	2290706.11
137	491293.84	2290613.93	200	491207.73	2290713.69
138	491298.6	2290617.07	201	491204.51	2290714.82
139	491301.7	2290619.04	202	491186.1	2290701.97
140	491296.84	2290624.61	203	491178.83	2290697.3
141	491311.61	2290635.21	204	491172.36	2290692.01
142	491312.57	2290645.73	205	491174.91	2290688.34
143	491305.66	2290657.07	206	491150.54	2290688.01
144	491304.89	2290657.15	207	491170.38	2290680.94
145	491313.71	2290663.17	208	491172.95	2290657.7
146	491306.36	2290674.64	209	491177.06	2290650.41
147	491300.75	2290671.91	210	491187.2	2290637.41
148	491295.24	2290668.22	211	491193.78	2290641.76
149	491286.45	2290686.64	212	491200.36	2290645.96
150	491279.08	2290686.29	213	491202.77	2290647.34
151	491274.38	2290685.17	214	491217.96	2290658.18
152	491267.13	2290682.79	215	491221.72	2290660.77
153	491256.85	2290676.49	216	491224.91	2290662.84
154	491253.5	2290680.96	217	491232.9	2290668.13
131	491239.12	2290667.91	194	491236.95	2290671.07

155	491344.71	2290506.72
156	491302.17	2290476.06
157	491312.65	2290561.48
158	491333.93	2290475.52
159	491385.64	2290491.74
160	491370.16	2290515.67
161	491376.69	2290520.28
162	491372.57	2290526.15
163	491366	2290521.56
164	491365.76	2290521.87
155	491344.71	2290506.72
166	491250.17	2290636.55
167	491234.66	2290657.15
168	491216.45	2290644.62
169	491205.33	2290637.09
170	491194.13	2290630.11
171	491206.98	2290610.61
172	491219.82	2290591.34
173	491231.78	2290573.98
174	491232.02	2290573.62
175	491245.78	2290554.12
176	491258.86	2290534.12
177	491267.08	2290521.97
178	491269.08	2290519.21
179	491291.97	2290487.04
180	491304.65	2290496.43
181	491331.52	2290516.4
182	491345.73	2290527.33
183	491335.95	2290540.4
184	491325.44	2290554.46
185	491314.55	2290569.29
186	491308.62	2290580.25
187	491292.85	2290601.34
188	491288.55	2290598.52
189	491282.76	2290601.28
190	491278.1	2290603.67
191	491275.58	2290604.96
192	491265.72	2290617.86
193	491262.73	2290619.33
166	491250.17	2290636.55

7:3У2

Наименование точки	X (м)	Y (м)
1	2	3
1	491261.08	2290640.23
2	491265.84	2290634.29
3	491273.48	2290640.02
4	491275.96	2290642.7
5	491275.54	2290643.26
6	491277.92	2290645.08
7	491280.37	2290642.52
8	491280.69	2290642.77
9	491256.7	2290676.52
10	491253.55	2290680.99
11	491239.12	2290667.91
12	491260.26	2290639.44
1	491261.08	2290640.23

Площадь polygons = 814 кв.м

4:3У1

Наименование точки	X (м)	Y (м)
1	2	3
1	491188.62	2290668.34
2	491199.83	2290652.13
3	4 3У1 491202.77	2290647.34
4	491217.96	2290658.18
5	491210.75	2290668.69
6	491203.3	2290679.56
7	491196.44	2290688.53
8	491174.91	2290688.34
1	491188.62	2290668.34

Площадь polygons = 793 кв.м

22:3У1

Наименование точки	X (м)	Y (м)
1	2	3
1	491210.75	2290668.69
2	491217.96	2290658.18
3	491232.9	2290668.13
4	491236.95	2290671.07
5	491225.46	2290689.03
6	491224.61	2290689.02
7	491224.4	2290689.36
8	491196.42	2290688.53
9	491202.87	2290680.18
1	491210.75	2290668.69

Площадь polygons = 689 кв.м

Каталоги координат, образуемых и перераспределяемых земельных участков в рамках третьего этапа проекта.

ОП 11

Наименование точки	X (m)	Y (m)
1	2	3
1	491317.83	2290642.72
2	491423.6	2290494.72
3	491402.89	2290487.3
4	491348.93	2290469.27
5	491295.68	2290442.12
6	491244.22	2290409.15
7	491155.41	2290353.27
8	491141.24	2290342.88
9	491138.52	2290346.6
10	491164.44	2290363.5
11	491166.07	2290361.24
12	491168.29	2290362.69
13	491170.33	2290364.23
14	491168.57	2290366.6
15	491194.5	2290383.54
16	491194.55	2290383.61
17	491181.18	2290401.78
18	491127.17	2290362.12
19	491138.52	2290346.59
20	491125.65	2290338.11
21	491117.75	2290351.92
22	491119.15	2290352.82
23	491117.62	2290355.22
24	491113.35	2290361.97
25	491111.38	2290361.97
26	491106.56	2290358.92
27	491112.99	2290348.88
28	491095.4	2290338.72
29	491090.36	2290335.8
30	491084.98	2290348.85
31	491083.68	2290350.58
32	491082.5	2290353.64
33	491079.96	2290363.24
34	491070.2	2290389.23
35	491072.15	2290366.67
36	491067.82	2290372.77
37	491076.05	2290378.64
38	491077.79	2290375.81
39	491080.59	2290371.44
40	491093.04	2290354.47
41	491110.01	2290367.5
42	491118.48	2290373.96
43	491122.44	2290368.57
44	491170.8	2290404.1
45	491147.12	2290436.33
46	491121.27	2290417.34
47	491115.55	2290411.12
48	491102.73	2290430.54
49	491091.01	2290438.94
50	491086.68	2290436.33
51	491081.97	2290450.8
52	491075.6	2290448.87
53	491060.97	2290442.48
54	491046.39	2290464.71
55	491035.12	2290483.18
56	491023.04	2290500.1
57	491007.39	2290517.56
58	491003.5	2290521.61
59	491012.91	2290528.56

60	491022.94	2290535.61
61	491037.63	2290498.42
62	491049.9	2290482.55
63	491051.35	2290481
64	491050.29	2290480.28
65	491056.39	2290474.48
66	491057.53	2290473.06
67	491072.31	2290459.44
68	491082.31	2290467.93
69	491085.89	2290462.98
70	491092.4	2290454.01
71	491098.1	2290446.16
72	491106.91	2290440.76
73	491116.98	2290429.42
74	491120.6	2290429.18
75	491150.15	2290451.36
76	491144.3	2290459.1
77	491136.52	2290469.12
78	491128.37	2290463.12
79	491109.12	2290490.85
80	491116.29	2290496.97
81	491098.98	2290520.75
82	491096.68	2290518.83
83	491084.08	2290535.79
84	491074.23	2290548.83
85	491066.2	2290560.38
86	491050.61	2290584.94
87	491049.48	2290593.14
88	491041.27	2290611.62
89	491021.09	2290594.2
90	491011.53	2290608.78
91	490994.79	2290597.45
92	490997.69	2290593.12
93	491005.26	2290580.73
94	490998.99	2290575.11
95	490995.02	2290571.68
96	490988.68	2290567.72
97	490981.22	2290578.81
98	490977.36	2290585.01
99	490970.56	2290581.13
100	490966.84	2290578.44
101	490953.4	2290568.44
102	490954.03	2290567.41
103	490937.21	2290554.74
104	490946.29	2290541.17
105	490929.71	2290530.82
106	490921.05	2290543.81
107	490913.44	2290538.57
108	490908.74	2290537.94
109	490900.69	2290542.21
110	490932.56	2290564.9
111	490962.49	2290585.5
112	491008.66	2290616.47
113	491041.34	2290637.65
114	491059.2	2290650
115	491074.35	2290659.62
116	491130.44	2290715.66
117	491161.01	2290728.26
118	491198.19	2290734.01
119	491268.23	2290737.65
120	491270.36	2290729.76
121	491299.1	2290685.75
122	491325.94	2290648.26

1	491298.6	2290617.07
2	491301.69	2290619.04
3	491296.84	2290624.61
4	491311.61	2290635.21
5	491312.57	2290645.73
6	491304.97	2290657.21
7	491313.71	2290663.17
8	491306.36	2290674.64
9	491300.75	2290671.91
10	491295.24	2290688.22
11	491293.16	2290672.44
12	491286.45	2290686.64
13	491279.08	2290686.29
14	491274.38	2290685.17
15	491267.13	2290682.79
16	491256.7	2290676.52
17	491253.5	2290680.96
18	491239.12	2290667.91
19	491260.26	2290639.44
20	491261.07	2290640.25
21	491265.84	2290634.29
22	491279	2290617
23	491285.5	2290622
24	491291.52	2290612.42
25	491293.84	2290613.93
1	491298.6	2290617.07

1	491325.44	2290554.46
2	491314.55	2290569.29
3	491306.62	2290580.25
4	491292.85	2290601.34
5	491288.55	2290598.52
6	491282.76	2290601.28
7	491278.1	2290603.67
8	491275.58	2290604.96
9	491265.72	2290617.86
10	491262.73	2290619.33
11	491250.17	2290636.55
12	491234.66	2290657.15
13	491216.45	2290644.62
14	491205.33	2290637.09
15	491194.13	2290630.11
16	491206.98	2290610.61
17	491219.82	2290591.34
18	491231.78	2290573.98
19	491232.02	2290573.62
20	491231.44	2290573.22
21	491244.71	2290554.16
22	491258.72	2290534.02
23	491267.08	2290521.97
24	491269.08	2290519.21
25	491291.97	2290487.04
26	491304.65	2290496.43
27	491331.52	2290516.4
28	491345.73	2290527.33
29	491335.95	2290540.4
1	491325.44	2290554.46

1	491255.25	2290521.57
2	491243.28	2290539.34
3	491237.71	2290547.88
4	491232.04	2290556.59
5	491229.99	2290559.69
6	491229.03	2290560.51
7	491220.42	2290573.59
8	491208.8	2290589.44
9	491199.61	2290603.13
10	491197.85	2290605.98
11	491197.36	2290606.48
12	491191.17	2290615.87
13	491185.86	2290622.18
14	491183.85	2290624.43
15	491176.81	2290635.13
16	491173.97	2290638.26
17	491163.29	2290654.53
18	491161.01	2290654.24
19	491159.11	2290657.92
20	491160.44	2290658.92
21	491158.83	2290661.11
22	491158.25	2290661.06
23	491150.94	2290670.65
24	491138.4	2290687.84
25	491137.53	2290687.83
26	491128.3	2290700.34
27	491108.6	2290682.94
28	491108.71	2290682.71
29	491091.64	2290668.89
30	491096.26	2290659.17
31	491095.98	2290658.92
32	491119.91	2290624.5
33	491118.41	2290623.41
34	491121.97	2290618.2
35	491130.01	2290607.09
36	491142.12	2290591.31
37	491142.01	2290591.25
38	491151.85	2290578
39	491154.17	2290574.98
40	491154.29	2290575.07
41	491165.65	2290558.69
42	491165.57	2290558.63
43	491177.11	2290542.24
44	491182.25	2290534.86
45	491184.51	2290530.81
46	491188.5	2290526.17
47	491194.56	2290517.35
48	491200.19	2290509.07
49	491214.03	2290480.22
50	491225.22	2290473.04
51	491240.58	2290450.99
52	491251.72	2290458.73
53	491263.39	2290466.84
54	491282.9	2290480.39
55	491267.45	2290502.68
56	491258.4	2290515.81
57	491257.33	2290517.85
1	491255.25	2290521.57

1	491204.43	2290485.31
2	491191.77	2290503.7
3	491180.15	2290520.07
4	491169.04	2290536.35
5	491167.61	2290538.4
6	491164.6	2290542.69
7	491162.54	2290545.73
8	491157.49	2290552.97
9	491157.28	2290552.83
10	491145.97	2290569.21
11	491134.4	2290585.56
12	491111.86	2290618.57
13	491088.37	2290652.35
14	491068.82	2290635.45
15	491063.81	2290643.59
16	491045.04	2290630.1
17	491044.05	2290627.35
18	491058.7	2290604.45
19	491056.3	2290602.95
20	491058.57	2290597.38
21	491062.52	2290587.04
22	491074.54	2290568.47
23	491086.95	2290550.06
24	491007.44	2290534.59
25	491109.31	2290518.11
26	491120.71	2290501.18
27	491121.05	2290500.64
28	491122.9	2290497.8
29	491127.41	2290490.24
30	491129.73	2290487.65
31	491132.03	2290484.33
32	491138.14	2290488.51
33	491140.8	2290490.74
34	491152.45	2290475.6
35	491158.89	2290466.13
36	491165.09	2290457.01
37	491165.42	2290457.25
38	491165.68	2290456.9
39	491167.13	2290453.42
40	491167.93	2290451.49
41	491175.94	2290432.16
42	491186.19	2290413.88
43	491200.55	2290425.17
44	491204.43	2290428.54
45	491208.9	2290432.44
46	491230.69	2290447.9
47	491217.21	2290466.9
1	491204.43	2290485.31

1	491366	2290521.56
2	491364.5	2290523.5
3	491343.5	2290508.5
4	491299	2286477
5	491257.8	2290447.62
6	491248	2290440.5
7	491258.24	2290425.59
8	491310.97	2290460.38
9	491333.93	2290475.52
10	491385.64	2290491.74
11	491370.16	2290515.67
12	491376.69	2290520.28
13	491372.57	2290526.15
1	491366	2290521.56

1	491249.76	2290419.99
2	491236.98	2290438.27
3	491211	2290419.2
4	491210.99	2290419.21
5	491195.42	2290407.77
6	491206.86	2290392.08
7	491222.9	2290402.27
1	491249.76	2290419.99

1	491406.43	2290503.25
2	491400.94	2290505.65
3	491398.5	2290500.17
4	491403.99	2290497.72
1	491406.43	2290503.25

1	491258.11	2290718.23
2	491267.57	2290715.27
3	491270.54	2290724.74
4	491261.08	2290727.7
1	491258.11	2290718.23

1	491248.9	2290710.69
2	491255.31	2290707.89
3	491258.14	2290714.3
4	491251.72	2290717.1
1	491248.9	2290710.69

Площадь полигона – 40 002 кв.м.

КООРДИНАТЫ ОБРАЗОВАТЕЛЬНЫХ КРАСНЫХ ЛИНИЙ

Наименование точки	X (м)	Y (м)
1	2	3
1	491250.17	2290636.55
2	491234.66	2290657.15
3	491216.45	2290644.62
4	491205.33	2290637.09
5	491194.13	2290630.11
6	491206.98	2290610.61
7	491219.82	2290591.34
8	491231.78	2290573.98
9	491232.02	2290573.62
10	491246	2290554.5
11	491258.86	2290534.12
12	491267.08	2290521.97
13	491269.08	2290519.21
14	491291.97	2290487.04
15	491304.65	2290496.43
16	491331.52	2290516.4
17	491345.73	2290527.33
18	491335.95	2290540.4
19	491325.44	2290554.46
20	491314.55	2290569.29
21	491306.62	2290580.25
22	491292.85	2290601.34
23	491288.55	2290598.52
24	491282.76	2290601.28
25	491278.1	2290603.67
26	491275.58	2290604.96
27	491265.72	2290617.86
28	491262.73	2290619.33
1	491250.17	2290636.55

Наименование точки	X (м)	Y (м)
1	2	3
1	491298.71	2290616.94
2	491291.47	2290612.39
3	491285.4	2290622
4	491279	2290617
5	491265.88	2290634.24
6	491261.23	2290640.41
7	491260.26	2290639.44
8	491239.12	2290667.91
9	491253.53	2290680.99

Наименование точки	X (м)	Y (м)
1	2	3
1	491049.52	2290618.8
2	491058.7	2290604.45
3	491056.3	2290602.95
4	491058.57	2290597.38
5	491062.52	2290587.04
6	491074.54	2290568.47
7	491086.95	2290550.96
8	491097.44	2290534.59
9	491109.31	2290518.11
10	491120.71	2290501.18
11	491121.05	2290500.64
12	491122.9	2290497.8
13	491127.41	2290490.24
14	491129.73	2290487.65
15	491132.63	2290484.33
16	491138.14	2290488.51
17	491140.6	2290490.74
18	491152.45	2290475.6
19	491158.89	2290466.13
20	491165.42	2290457.25
21	491165.68	2290456.9
22	491167.13	2290453.42
23	491167.93	2290451.49
24	491175.94	2290432.16
25	491186.19	2290413.88
26	491200.55	2290425.17
27	491204.43	2290428.54
28	491208.9	2290432.44
29	491230.59	2290447.84
1	491049.52	2290618.8

Наименование точки	X (м)	Y (м)
1	2	3
1	491125.57	2290338.05
2	491117.75	2290351.82
3	491119.15	2290352.82
4	491117.62	2290355.22
5	491113.35	2290361.97
6	491111.38	2290361.97
7	491106.56	2290358.92
8	491112.99	2290348.88
9	491095.4	2290338.72
10	491090.36	2290335.8
11	491084.98	2290348.85
12	491083.68	2290350.58
13	491081.8	2290353.09
14	491072.15	2290366.67
15	491067.82	2290372.77
16	491076.05	2290378.64
17	491077.79	2290375.81
18	491080.59	2290371.44
19	491093.04	2290354.47
20	491110.01	2290367.5
21	491118.48	2290373.96
22	491122.44	2290368.47
23	491170.8	2290404.1
24	491147.12	2290436.33
25	491121.27	2290417.34
26	491115.55	2290413.12
27	491102.73	2290430.54
28	491091.01	2290438.94
29	491086.68	2290436.33
30	491081.97	2290450.8
31	491075.6	2290448.87
32	491080.97	2290442.48
33	491046.39	2290464.71
34	491035.12	2290483.18
35	491023.04	2290500.1
36	491007.39	2290517.56
37	491005.5	2290521.61
38	491012.91	2290528.56
39	491022.94	2290515.61
40	491037.63	2290498.42
41	491049.9	2290482.55
42	491051.15	2290481
43	491056.39	2290474.48
44	491072.21	2290459.44
45	491082.31	2290467.93
46	491085.89	2290462.98
47	491092.4	2290454.01
48	491098.1	2290446.16
49	491106.91	2290440.76
50	491116.98	2290429.42
51	491120.6	2290429.18
52	491150.15	2290451.36
53	491144.3	2290459.1
54	491136.52	2290469.12
55	491124.37	2290463.12
56	491109.12	2290490.85
57	491113.22	2290494.35
58	491096.68	2290518.83
59	491084.08	2290535.79
60	491074.23	2290548.83
61	491066.2	2290560.38
62	491050.61	2290584.94
63	491049.48	2290593.14
64	491041.27	2290611.62
1	491125.57	2290338.05

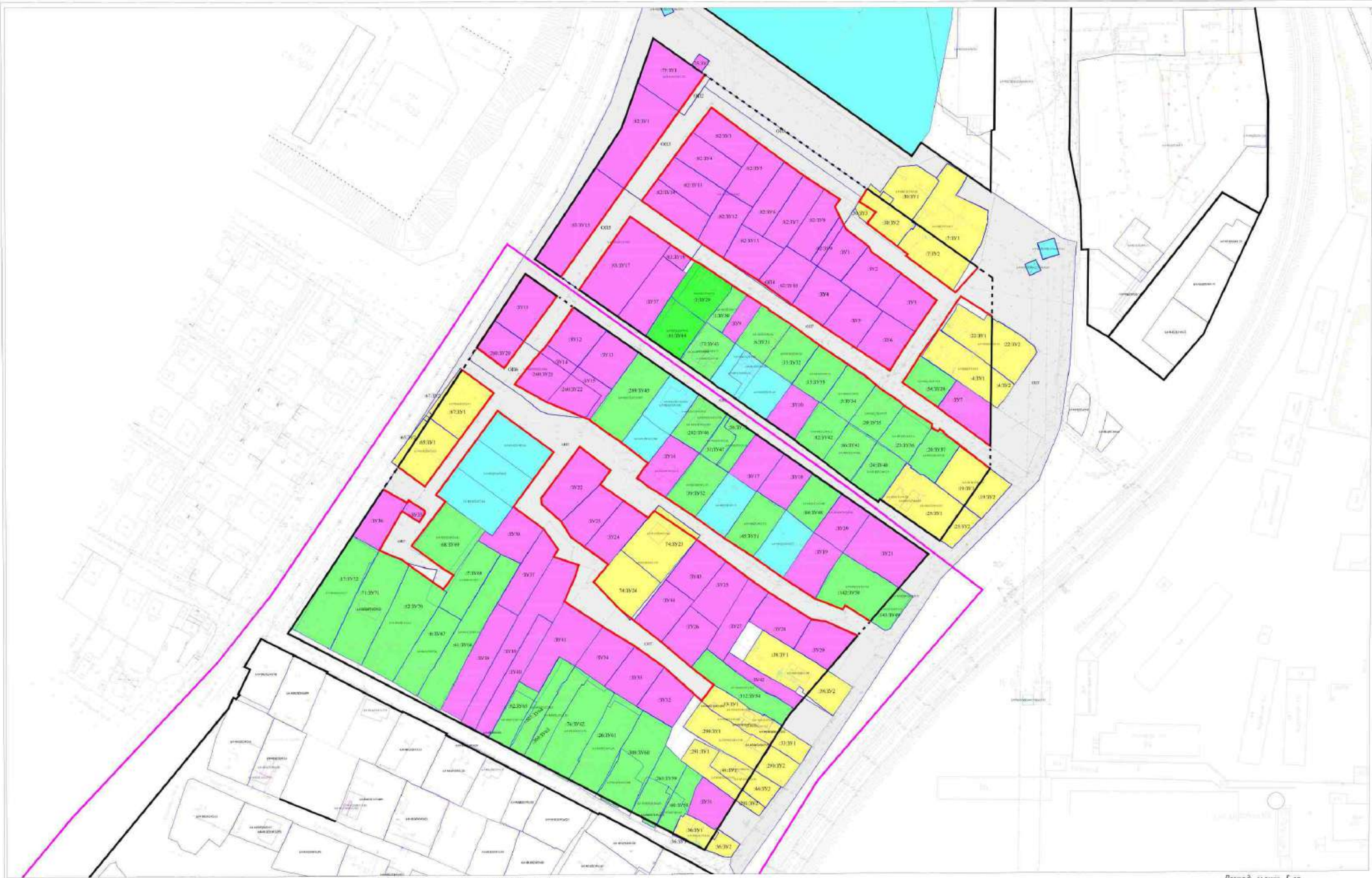
Наименование точки	X (м)	Y (м)
1	2	3
1	491240.67	2290450.97
2	491240.67	2290450.97
3	491263.30	2290466.84
4	491282.9	2290480.39
5	491267.45	2290502.68
6	491258.4	2290515.81
7	491253.33	2290517.85
8	491255.25	2290521.57
9	491243.28	2290539.34
10	491237.71	2290547.88
11	491232.04	2290556.59
12	491229.99	2290559.69
13	491229.03	2290560.51
14	491220.42	2290573.59
15	491208.8	2290589.44
16	491199.61	2290603.13
17	491197.85	2290605.98
18	491197.36	2290606.48
19	491191.17	2290615.87
20	491185.80	2290622.18
21	491183.85	2290624.43
22	491176.81	2290635.13
23	491173.97	2290638.26
24	491163.29	2290654.53
25	491161.01	2290654.34
26	491159.11	2290657.92
27	491160.44	2290658.92
28	491158.83	2290661.11
29	491158.25	2290661.06
30	491150.94	2290670.65
31	491137.53	2290687.83
32	491137.52	2290687.83
3	491240.67	2290450.97

Наименование точки	X (м)	Y (м)
1	2	3
1	491249.76	2290419.99
2	491236.98	2290438.27
3	491211	2290410.2
4	491210.99	2290419.21
5	491195.42	2290407.77
6	491207.5	2290391.96
7	491222.9	2290402.27
Наименование точки	491249.76	2290419.99
	(м)	(м)
1	2	3
1	491151	2290688.02
2	491150.54	2290688.01
3	491170.38	2290660.94
4	491172.95	2290657.2
5	491187.2	2290637.41
6	491187.2	2290637.41
7	491193.78	2290641.76
8	491200.36	2290645.96
9	491202.77	2290647.34
10	491217.96	2290658.18
11	491221.72	2290660.77
12	491224.91	2290662.84
13	491232.9	2290668.13
14	491236.95	2290671.07
15	491225.46	2290689.03
1	491151	2290688.02

Наименование точки	X (м)	Y (м)
1	2	3
1	491194.46	2290383.6
2	491181.18	2290401.78
3	491127.17	2290362.12
4	491138.52	2290348.6

Наименование точки	X (м)	Y (м)
1	2	3
1	491364.5	2290523.5
2	491343.5	2290508.5
3	491248	2290440.5
4	491364.5	2290523.5

ГРАФИЧЕСКАЯ ЧАСТЬ



Условные обозначения:

- | | | |
|---|--|---|
| - образуемый земельный участок | - границы земельных участков, учтенных в ГКН | - граница кадастрового квартала |
| - изменяемый земельный участок | - границы изменяемых земельных участков | - красные линии установленные |
| - образуемый земельный участок путем раздела | - границы образуемых земельных участков | - граница территории нежевания |
| - земельный участок, сведения о котором учтены в ГКН | - условный номер образуемого земельного участка | - красные линии отменяемые |
| - земельный участок, общего пользования | - условный номер изменяемого земельного участка | - красные линии существующие |
| - граница территориальной зоны | - номер кадастрового квартала | |

Площадь съемки 5 га
Система координат: г. Саратова
Система высот: Балтийская

Имя	Фамилия	И.И.	Место работы	У.У.	Дата	Лист	Всего
Директор	Коллектор	Инженер	С.А.	С.А.		1	1
Специалист	Специалист	С.А.	С.А.				
ИТ	ИТ	С.А.	С.А.				
747	747	С.А.	С.А.				

Выполнено по заданию заказчика: []

Дата составления: []

Масштаб: []

Система координат: []

Система высот: []

ИТ 1 1

ИТ СТАТУС

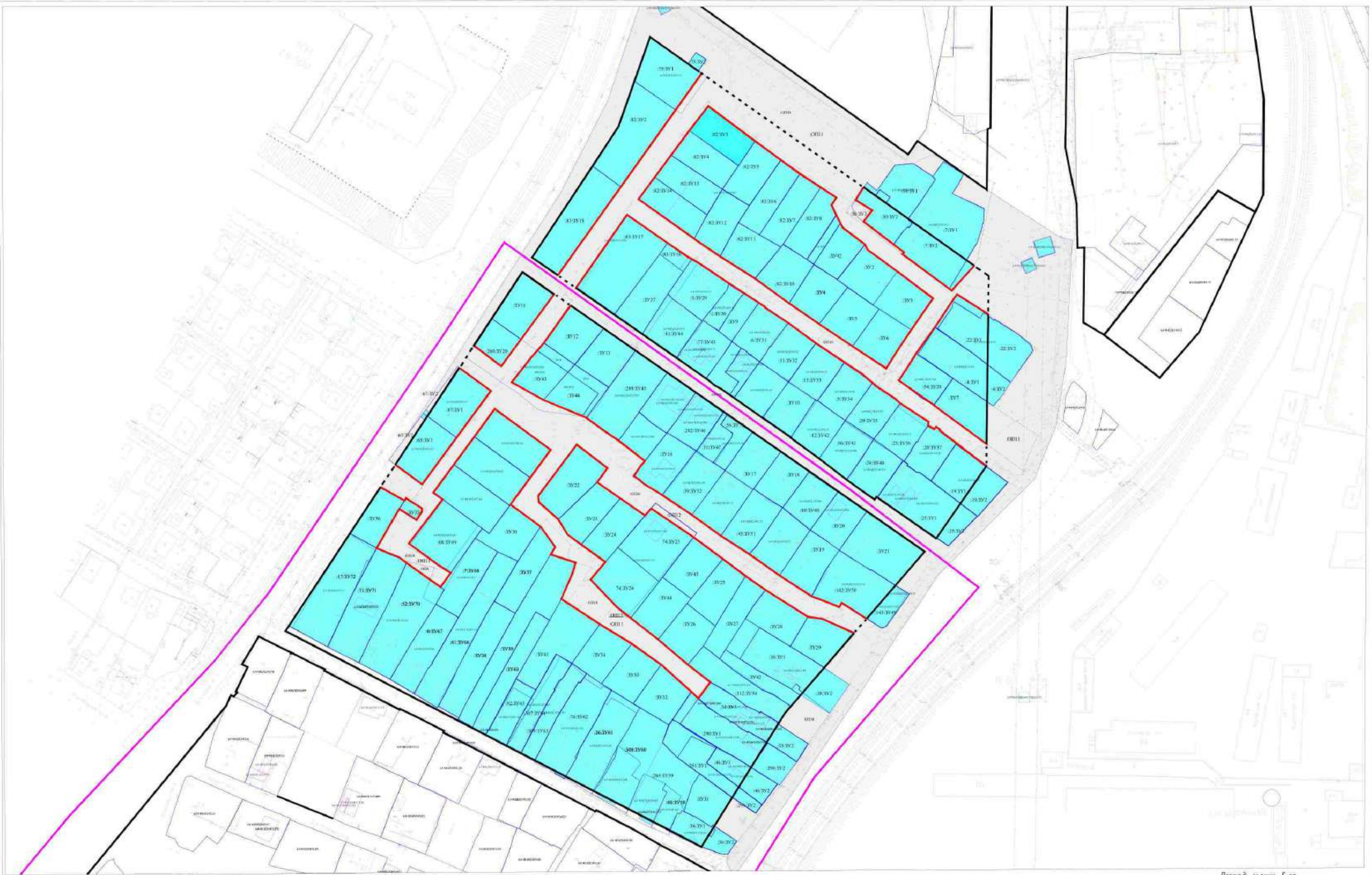


Условные обозначения:

- | | | |
|---|--|--|
| <ul style="list-style-type: none"> - образцовый земельный участок - измененный земельный участок - образцовый земельный участок путем раздела - земельный участок, сведения о котором учтены в ГКН - земельный участок, общего пользования - граница территориальной зоны | <ul style="list-style-type: none"> - границы земельных участков, учтенных в ГКН - границы измененных земельных участков - границы образцовых земельных участков - границы изменяемых земельных участков - условный номер образуемого земельного участка - условный номер изменяемого земельного участка - номер кадастрового квартала | <ul style="list-style-type: none"> - граница кадастрового квартала - красные линии устанавливаемые - граница территории нежевания - красные линии отменяемые - красные линии существующие |
|---|--|--|

Площадь съемки 5 га
 Система координат: г. Саратова
 Система высот: Балтийская

Данные: Контур по разделению земельных участков											
Цели: Планирование территории, кадастровый учет, Проект, 1:5000 (визуализация), Функциональное зонирование и градостроительная организация в Амурской области города Саратова											
Имя	Фамилия	Имя	Фамилия	Подпись	Дата						
Директор	Методолог	Исполн.									
Коллектор	Информат. СД										
Специалист	Корректор	С.А.									
ИТ	Специалист	С.А.									
ИТ	Исполн.	С.А.									
<table border="1" style="width: 100%; border-collapse: collapse;"> <tr> <td>Страна</td> <td>Лист</td> <td>Листов</td> </tr> <tr> <td>ИТ</td> <td>1</td> <td>1</td> </tr> </table>						Страна	Лист	Листов	ИТ	1	1
Страна	Лист	Листов									
ИТ	1	1									
Шкала: 1:5000 Шкала: 1:5000 Шкала: 1:5000											



Условные обозначения:

- образцовый земельный участок
- измененный земельный участок
- образцовый земельный участок путем раздела
- земельный участок, сведения о котором учтены в ГКН
- земельный участок, общего пользования
- граница территориальной зоны

- границы земельных участков, учтенных в ГКН
- границы измененных земельных участков
- границы образцовых земельных участков
- границы изменяемых земельных участков
- условный номер образуемого земельного участка
- условный номер изменяемого земельного участка
- номер кадастрового квартала

- граница кадастрового квартала
- красные линии установленные
- граница территории межевания
- красные линии отменяемые
- красные линии существующие

Площадь съемки 5 га
Система координат: г. Саратова
Система высот: Балтийская

Имя	Фамилия	Дата	№ докум.	Подпись	Дата
Директор	Методолог	Уч.			
Коллектор	Информат. Сл.				
Специалист	Кад. Сл.				
ГИТ	Специалист Сл.				
747	Учред. Сл.				

Данные: Контент по разделению территории земель Саратова					
План: плановая граница кадастровой ст. Промыш. ст. Вулкан проспект, Фрунзенский проспект и промышленная территория в Амурском районе города Саратова					
Кто составил: ООО «Саратовский ЦУМ»					
Дата	Лист	Листов	ИТ	Лист	Листов
			ИТ	1	1

Чертеж выполнен в соответствии с требованиями к документам, регламентирующим порядок ведения кадастровой информации, утвержденными приказом М.П. от 08.09.2009

ИИИ «СТАТУС»



ООО «СТАТУС»

ИНН 6452128335 КПП 645201001 ОГРН 1176451013881
Адрес: 410051, г.Саратов, пр.им.Кирова, д.8, тел. 8-8452-46-25-06

**СРО «Ассоциация архитекторов и проектировщиков Поволжья»
регистрационный номер СРО-П-197-21022018**

**Ассоциация «Саморегулируемая организация некоммерческое партнерство
инженеров-изыскателей «ГЕОБАЛТ» (Ассоциация СРО «ГЕОБАЛТ»)
регистрационный номер ВРГБ-6452128335/01**

Заказчик: Комитет по управлению имуществом г.Саратова

**Проект межевания территории, ограниченной
ул. Прудной, 1-м Прудным проездом, Фруктовым проездом
и производственной территорией в Заводском районе
города Саратова в составе
Том 2. Проект межевания территории
Материалы по обоснованию**

Директор ООО «Статус»

Кадастровый инженер

Геодезист

ГИП

ГАП



Х.Х.Муртазалиев

С.А.Слободсков

К.А. Кузьмин

С.А.Слободсков

А.Х.Гучигов

2021 г.

Состав проекта

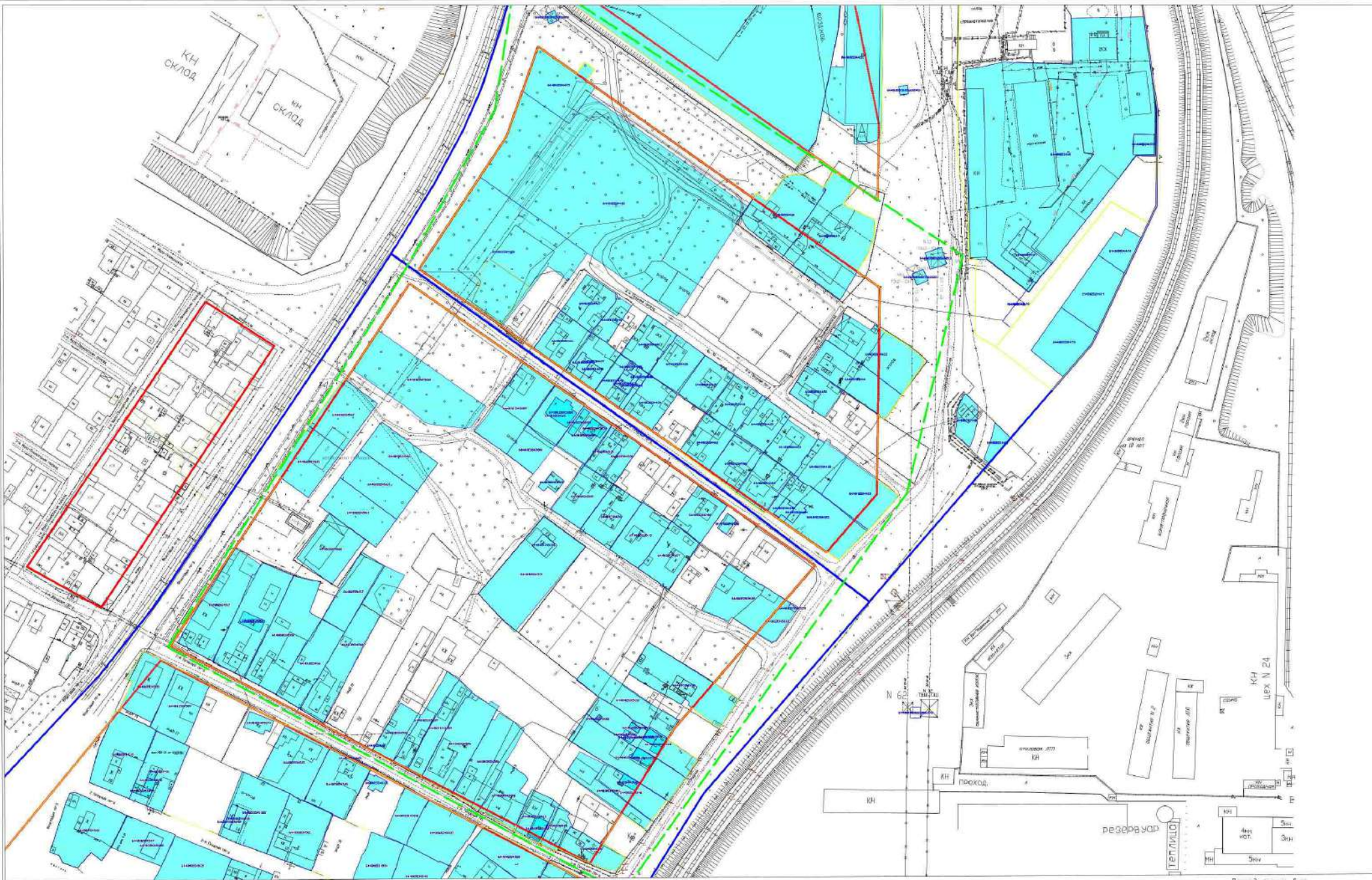
№ п/п	Наименование	Масштаб	Стр.
Графические материалы			
1	Чертеж межевания территории с границами существующих земельных участков с указанием местоположения существующих объектов недвижимости.	1:500	-
2	Чертеж границ зон с особыми условиями использования территорий (охранные зоны сетей водоснабжения, электроснабжения, газоснабжения и связи).	1:500	-

Взам. Инв. №	
Подпись и дата	
Инв. № подл.	

							Заказчик: Комитет по управлению имуществом города Саратова								
Изм.	Копуч.	Лист	№ док.		Дата										
Директор		Муртазаев Х.Х.													
Кад. инженер		Слободсков С.А.													
Геодезист		Кузьмин К.А.													
ГИП		Слободсков С.А.													
ГАП		Гучигов А.Х.													
Проект межевания территории, ограниченной ул. Прудной, 1-м Прудным проездом, Фруктовым проездом и производственной территорией в Заводском районе города Саратова												Стадия	Лист	Листов	
												ПМТ	2	2	
												ООО «СТАТУС»			

ГРАФИЧЕСКАЯ ЧАСТЬ

Изм. № подл.	Подпись и дата	Взам. инв. №					Заказчик: Комитет по управлению имуществом города Саратова	Лист
Изм.	Колуч.	Лист	№ док	Подп.	Дата		3	



Условные обозначения

- | | | | |
|---|--|--|---------------------------------|
|  | - земельный участок, сведения о котором учтены в ГКН |  | - граница кадастрового квартала |
|  | - границы земельных участков, учтенных в ГКН |  | - красные линии существующие |
| 64:48:020345:39 | - кадастровый номер земельного участка |  | - граница территории межевания |
| | |  | - граница территориальной зоны |

Площадь съемки 5 га
Система координат: г. Саратова

Система высот: Балтийская

Датум: 10.07.2010

Этот материал является конфиденциальным. Его нельзя тиражировать, распространять, передавать третьим лицам или использовать в других документах без письменного согласия автора.

Имя	Фамилия	Дата	Подпись
Иванов	Иван	10.07.2010	
Петров	Петр	10.07.2010	
Сидоров	Сидор	10.07.2010	
Смирнов	Смирнов	10.07.2010	

Страна	Имя	Адрес
ИТ	ИТ	ИТ
ИТ	ИТ	ИТ

Или адрес: 410000, Саратовская область, г. Саратов, ул. Стальная, 113/115



Условные обозначения

- земельный участок, сведения о котором учтены в ГКН
- границы земельных участков, учтенных в ГКН
- кадастровый номер земельного участка
- граница кадастрового квартала
- красные линии существующие
- граница территории наделения
- граница территориальной зоны
- охранная зона сетей теплоснабжения
- охранная зона сетей газоснабжения
- охранная зона сетей водоснабжения
- охранная зона сетей электроснабжения
- охранная зона сетей связи
- охранная зона сетей ливневой канализации
- охранная зона объекта культурного наследия
- объекты культурного наследия регионального значения

Площадь съемки 3,4 га
 Система координат: г. Саратова
 Система высот: Балтийская

				Дата: _____ ИТ 1 1		
Имя	Фамилия	Имя	Фамилия	Имя	Фамилия	
Директор	Методолог	Инженер	Инженер	Инженер	Инженер	
Специалист	Специалист	Специалист	Специалист	Специалист	Специалист	
ИПТ	Специалист	Специалист	Специалист	Специалист	Специалист	
ИПТ	Специалист	Специалист	Специалист	Специалист	Специалист	